



T.C.
AFYONKARAHİSAR İL ÖZEL İDARESİ
2015 - 2019 YILLARI
STRATEJİK PLANI

SUNUŞ

İl Özel İdareleri özünde kırsal kesime hizmet götürmek amacıyla oluşturulmuş yerel yönetimler olsa da aynı zamanda il genelinde birçok hizmetin kurucusu ve işleticisi olduğu bilinmektedir. Bu yönüyle merkezi idarenin birçok görevini de yasal olarak üstlenmiş bulunmaktadır. Aynı zamanda bir alan yönetimi de olan il özel idareleri; çevre, kültür, turizm, spor, sağlık, eğitim, sosyal hizmet gibi alanlarda önemli görevler almaktadır.

Stratejik plan çalışması, Afyonkarahisar İl Özel İdaresi kaynaklarından daha verimli ve etkin düzeyde yararlanmak, çağın hızla değişen değerleriyle uyumlu daha ileri ve daha çağdaş bir yapıya sahip olmak amacını içermektedir. Bu yüzden, son derece önem verdiğimiz stratejik plan çalışmaları, Afyonkarahisar İl Özel İdaresinin içinde yaşadığımız bilgi çağıyla bütünleşmesinde bir kilometre taşı olacaktır. Bu çerçevede bakıldığında 5302 sayılı İl Özel İdaresi Kanunu ile 5018 sayılı Kamu Mali Yönetimi ve Kontrol Kanunu, Afyonkarahisar İl Özel İdaresinin de stratejik plan hazırlanmasını yasal bir görev olarak gerekli kılmıştır.

Üst yönetici olarak tanımlanmış bulunan Valinin, il özel idaresinin stratejik planının ve bütçesinin yasal ve genel idari düzenlemelere ve performans hedefleri ile hizmet gereklerine uygun olarak hazırlanması ve uygulanmasından, sorumlulukları altındaki kaynakların etkili, ekonomik ve verimli şekilde elde edilmesi ve kullanımını sağlamaktan, kayıp ve kötüye kullanımının önlenmesinden, mali yönetim ve kontrol sisteminin işleyişinin gözetilmesi, izlenmesi ve kanunlarda belirtilen görev ve sorumlulukların yerine getirilmesinden dolayı genel sorumluluğu bulunmaktadır.

Dolayısıyla, bundan sonraki planlı dönemde, kamu kaynaklarının etkili, ekonomik, ve verimli bir şekilde elde edilmesi ve kullanılması yasal zorunluluktur.

Bu bağlamda amaç veya hedefin başarılması için insan ve insan dışı tüm araçların kullanılması ile izlenecek yol ve yönetimlerin tümü olarak tanımlayabileceğimiz stratejik planlar , belli koşullar dahilinde örgütsel ve yönetsel faaliyetlerin niteliklerini ve yönünü biçimleyen köklü kararların ortaya konulması için disipline edilmiş çabalar bütünü olarak görülmektedir.Stratejik planların istenilen sonuçları sağlayabilmesi için sağlam verilere dayanması ve gerçekçi hedeflere yönelmesi gerekir.

Bu düşünce ve temennilerle 2015-2019 yıllarına ait İl Özel İdaresi stratejik planın Afyonkarahisar'ımıza hayırlı olmasını dilerim.

Hakan Yusuf GÜNER

Vali

2015-2019 YILI STRATEJİK PLANIN ÇERÇEVESİ

5018 Sayılı Kamu Mali Yönetimi ve Kontrol Kanunu ile 5302 Sayılı İl Özel İdaresi Kanunu kamu kurumlarının, Stratejik Planlarını hazırlamalarını zorunlu hale getirmiştir. Bu kapsamda hazırlanan 2015-2019 stratejik planı Sayıştay denetimi sonrasında tekrar revize edilmesi gerekliliği duyulmuştur.

Stratejik planların en önemli özelliklerinden birisi, planın, katılımcı bir anlayışla hazırlanması gerekliliğidir. Bu yapılamadığı takdirde, planın tüm kesimler tarafından paylaşımı mümkün olmamaktadır. 2015-2019 Stratejik Planın hazırlanmasında, paydaşlardan maksimum katkı alınmasına özen gösterilmiştir.

Bu kapsamda; Afyonkarahisar İl Özel İdaresinin en önemli paydaşı olan, tüm köy muhtarları ile birebir görüşülerek köyün mevcut altyapı durumu ve Afyonkarahisar İl Özel İdaresinden, 5 yıl için olabilecek istekleri alınmıştır.

Dış paydaşlar olarak yer alan ve Kurumumuz tarafından bazı faaliyetlerine destek verilen, diğer kamu kurumlarına yazı gönderilerek, Kurumumuza olan bakışları ve yatırımlarımıza yön vermeleri konusunda, bilgilerine başvurulmuştur.

En önemli çalışma ayağı ise, yatırımlarımızı uygulamaya aktaran, Kurum Müdürlükleri ile olmuştur. Söz konusu Müdürlüklerden, geçmiş ile çok bağlı kalmadan; söz konusu stratejik planlama dönemi için amaç ve hedeflerini belirlemeleri istenmiştir.

Paydaş görüşleri ve Müdürlüklerin yazışmalarının tamamlanması ile birlikte, gelen veriler, Stratejik Planlama ekibi tarafından değerlendirilerek, yazılı hale getirilmiştir. Stratejik Plan amaç ve hedeflerinin belirlenmesi ve Stratejik Plana son şeklin verilmesi amacıyla tartışma toplantıları düzenlenmiştir.

Stratejik amaç ve hedeflerin belirlenmesinde; mümkün olduğu kadar sınırlı sayıda amaç ve hedef belirlenmeye çalışılmıştır. Bu durum, performans değerlendirmelerinin daha iyi yapılabilmesine imkan tanıyacaktır.

Stratejik Planlama Ekibi

BİRİNCİ BÖLÜM

AFYONKARAHİSAR İLİ GENEL **ÖZELLİKLERİ**

İLİMİZİN TARİHÇESİ

İlde bulunan höyüklerin açılması ve incelenmesi sonucu Afyonkarahisar'daki ilk yerleşimin Kalkolitik (Taş ve Maden Devri M.Ö.4000) çağda olduğu belirlenmiştir.

Hititler (M.Ö. 1800-1200); M.Ö. 1800'den sonra Anadolu'da, Afyonkarahisar da içinde olmak üzere, Hitit krallığı kurulmuştur. Bu döneme ait Seydiler Kasabası, Yanarlar mevkiinde yapılan kazı ile eski Hitit küp mezarlığı ortaya çıkartılmış olup, Eski Hitit krallığının batı sınırının Afyonkarahisar olduğu anlaşılmıştır. "Kral Yolu" Sivrihisar'dan geçerek, Hisarköy, Bolvadin ve Dinar üzerinden Ege'ye ulaşmaktadır.

Frigler (M.Ö. 1200- 546); M.Ö.1200 yıllarından itibaren Anadolu'ya yayılmaya başlamışlardır. M.Ö.9. yüzyıldan itibaren Kızılırmak kavisi ile Sakarya nehirleri arasında siyasi egemenlik kurmuşlar ve Gordion'u siyasi merkez, Pessinus'u da dini merkez yapmışlardır. M.Ö. 660 yılında kuzeydoğudan gelen Kimmerler'in saldırısıyla yıkılan Frig egemenliği Afyonkarahisar, Eskişehir, Kütahya illeri arasında bulunan kayalık ve ormanlık bölge olan Yazılıkaya (Midas'ın Şehri), İhsaniye ve Altıntaş çevresinde yeniden kurulmuştur. Son yıllarda yapılan kazılar sonucuna göre Dinar ve Elmalı'ya (Antalya) kadar yayılmışlardır. Frig egemenliğinin Pers dönemiyle yok olmasına rağmen bölgede benimsenen Frig din, kültür ve dilinin Bizanslılar döneminde bile Afyonkarahisar ilinin sınırları içinde varlığını korumuş olduğu bilinmektedir.

Lidyalılar (M.Ö. 660-546); Manisa ilinde bulunan Sart antik kentini merkez edinen Lidyalılar M.Ö. 7. yüzyıldan itibaren görülmeye başlamış olup Kimmerler'in M.Ö. 660 yıllarında Frig egemenliğini yıkmasıyla Lidya'nın siyasi egemenliği Dinar, Dazkırı ilçeleri ile Burdur iline kadar yayılmıştır.

Persler (M.Ö. 546-333); İran'da Akamenid ve Pers olarak adlandırılan devlet Kimmerler'in Anadolu'ya yaptıkları akınlar ile Frig egemenliğini çökertmesi sonucu M.Ö.6. yüzyıl başlarından itibaren Anadolu'ya girmeye başlamış ve Geleneia (Dinar) kentini Anadolu'nun eyalet merkezi yaparak M.Ö.546 yılından itibaren de tamamen egemen olmuşlar hatta İmparatorluk sınırlarını Makedonya'ya kadar uzatmışlardır.

Helenistik Dönem (M.Ö. 333- 281); Mısır, Babil, Makedonya'ya sahip olan komutanlar ile Anadolu hakimi komutan Antigonos ile olan mücadele İpsos-Julia (Çay ilçesinin bulunduğu yer) 'da yapıldı (M.Ö.301). Trakya ve Makedonya hakimiyetleri zamanında, yeni uygarlık anlayışı ile ilgili bir iz bırakmamışlarsa da, Afyonkarahisar ilinin sınırları içinde kendi adına sikke (para) basabilecek bağımsız 16 kent devleti kurmuştur. Bunlardan önemlileri; Apemeia, Synnada, Docimeon, Amorium ve Pentapolis kentleridir.

Romalılar (M.Ö. 133- M.S. 395); batıda kudretli bir devlet kuran Romalılar'ın Asya işlerine karışmaları bu devirde başlamıştır. Roma hakimiyeti sırasında Anadolu'da antik birçok şehirler kurulmuştur. Afyonkarahisar ili de bu kurulan şehirler arasındadır. Bölgede adı geçen şehir Synnada (Şuhut)'dır. Çavdarlı Kovalık höyükte yapılan kazılarda Roma tabakasında ele geçen paralar (sikkeler) üzerinde İmparator Antonius (130-161) ile Constatinus'un (306- 337) isimleri geçmektedir. Amorium (Hisar köyü), Docimeia (İscehisar

ilçesi), Prymnessus (Sülün kasabası) vs. antik Roma şehir kalıntılarından ele geçen eserlere ve yazıtlara göre Afyonkarahisar Bölgesinde Roma devri yerleşmesi 4. yüzyıla kadar sürmektedir.

Bizans Dönemi (395-1068); Roma İmparatoru Teodosios'un ölümünden sonra (395) İmparatorluk ikiye ayrılmış, Frigya bölgesi büyük oğlu Arkdios'un payına düşmüştür. Batı Roma'nın tamamen ortadan kalkmasından sonra, doğuda hakimiyetlerini sürdüren Bizanslılar zamanında, Synnada (Şuhut) Frigya'nın (Phrighia Solutaria) Provincia (Prenslik) merkezi, Amorium'da önemli şehirlerindendi. Abassam (Bayat ilçesi) Docimeum (İschehisar) ve Ayazini'de görülen geniş bir sahaya yayılmış olan oyma kilise ve manastırlar, dini yapılara ait mimari kalıntılar M.S.6. yüzyıldan başlayarak 10. yüzyıla kadar tarihlenmektedir. Buna göre Bizanslılar bu devirde, buralarını dini merkez olarak seçmişlerdir.

Afyonkarahisar'da Türk Hakimiyeti; Selçuk Türklerinin Anadolu fethine başladıkları tarihte Anadolu Bizans idaresinde 21 eyalete ayrılmış bulunuyordu. Afyonkarahisar ili, bu eyaletlerden merkezi Konya (Conia) olan Anatolik eyaletine bağlı bulunuyordu. Anadolu'da kurulan Selçuklulara bağlı, ilk beyliklerden biri Sahip-Ata Oğulları'dır. Bu beyliğin kurucusu Sahib-Ata Fahrettin Ali Afyonkarahisar'ı malikane olarak almıştır. O zamana kadar Karahisar denilen şehre onun adına izafeten "Karahisar-ı Sahib" denmiştir. Afyonkarahisar uzun süren bu beyliğin başkenti olarak kaldı. Önce bütün Afyonkarahisar çevresine hakim iken gittikçe küçülen beylik zamanında (1260-1428) Devlet Beyin oğulları şehirde hüküm sürmüşlerdir. 1390'dan 1399'a kadar İpsala'da Osmanlı ülkesinde oturmuştur. Beyliğini vasiyet yolu ile II.Murat'a bırakmış, böylece Germiyan beyliği içinde bulunan Afyonkarahisar'da Osmanlılar'ın idaresine girmiştir (1428). Beş yüzyılı aşan Osmanlı egemenliğinden Afyonkarahisar, Anadolu Beylerbeyinin bir sancağı olmuştur. 1917 yılına kadar Bursa'ya bağlı kalmış, I.Dünya Savaşı sonlarına doğru bağımsız mutasarrıflık olmuştur.

1900'lü yılların başında Osmanlı İmparatorluğu gücünü ve etkinliğini kaybedince Afyonkarahisar ve çevresi işgalci devletlerin egemenliği altına girmiştir. Ordu karargahlarının, cephaneliklerin ve askerlerin büyük bölümünün bu çevrede konuşlanmış olması "Kurtuluş Savaşı" açısından Afyonkarahisar'ın kesinlikle alınmasını gerektirmiştir. 30 Ağustos 1922'de Afyonkarahisar ve çevresinden düşman askerleri temizlenmiş ve Afyonkarahisar ili yeniden Türk egemenliğine girmiştir.

İDARİ YAPI

Afyonkarahisar kale eteğinde küçük bir köy iken, bölgenin Türklerin eline geçmesiyle büyüüp geliştiği görülmektedir.

Selçuklular döneminde bir uç vilayeti olan Afyonkarahisar, Osmanlı idaresinde Karahisar ve Karahisar-ı Sahib adıyla Anadolu beylerbeyi sancakları arasında yer almış ve XIX. yüzyılda yeni bir idari teşkilatlanmaya gidinceye kadar Anadolu Eyaleti'nin bir sancağı olma niteliğini sürdürmüştür. Karahisar-ı Sahib Sancağı II. Beyazıd döneminde (1481-1512) yedi kazadan oluşmaktadır. 1839'da Hüdavendigâr adıyla teşkil edilen eyaletin içinde sayılarak kaymakamlık addedilmiştir. 1839 düzenlemesinden sonra sancağa bağlı kazalar, Karahisar-ı Sahib, Sincanlı, Bolvadin, Çay, Nevahi-i Barçın, Han-Barçın (Burçınlu), Şuhut, Karamık, Sandıklı, Çöl-Abad şeklindedir. Karahisar Kaymakamlığı, 1867'deki idari düzenlemeden sonra ise mutasarrıflık haline gelmiştir.

Karahisar-ı Sahib, Türkiye Cumhuriyeti'nin kuruluşundan sonra oluşan yeni idari taksimatta Afyonkarahisar adıyla 1924'de Vilayet olmuştur. Afyonkarahisar Vilayeti bu tarihte; Merkez, Emirdağ, Bolvadin, Dinar ve Sandıklı adıyla 5 kaza, 12 kasaba ve 482 köyden oluşmaktaydı. Daha sonra, 1946 yılında Şuhut, 1953'de Sincanlı, 1958'de Çay ve Sultandağı, 1959'da İhsaniye ve Dazkırı kazaları oluşturulmuştur. 1987 yılında Başmakçı, 1988 yılında Bayat, 1990'da Hocalar, Kızılören ve İscehisar, 1991'de Çobanlar ve Evciler ilçe olarak teşkilatlanmıştır.

Afyonkarahisar merkez ilçe hariç olmak üzere 17 ilçe, 59 Belediye ve 423 köyden oluşmaktadır. Harita 1.'de Afyonkarahisar ili il ve ilçe idari sınırları haritası'na göre ilçelerin birbirlerine göre konumları ve Tablo 1.'de İlin genel idari yapısı gösterilmektedir.

Harita 1. Afyonkarahisar İli İl ve İlçe İdari Sınırları Haritası



Tablo 1. İlin Genel İdari Yapısı

İLÇELER	KURULUŞ YILI	BELEDİYE SAYISI	KÖY SAYISI	MAHALLE SAYISI	YÜZÖLÇÜMÜ (KM ²)
MERKEZ İLÇE	1924	15	22	109	1.207
BAŞMAKÇI	1987	1	14	8	327
BAYAT	1988	1	12	4	420
BOLVADİN	1924	3	14	64	905
ÇAY	1958	3	20	26	873
ÇOBANLAR	1991	2	3	13	192
DAZKIRI	1959	1	16	6	472
DİNAR	1924	3	60	41	1.236
EMİRDAĞ	1924	3	69	20	2.050
EVCİLER	1991	1	7	6	245
HOCALAR	1990	1	15	3	454
İHSANİYE	1959	5	27	20	841
İSCEHİSAR	1990	2	11	12	428
KIZILÖREN	1990	1	4	2	139
SANDIKLI	1924	2	56	14	1.278
SİNANPAŞA	1953	10	26	52	964
SULTANDAĞI	1958	3	11	18	880
ŞUHUT	1946	2	36	17	1.016
TO P L A M		59	423	435	13.927

SOSYAL YAPI

Nüfus Gelişimi, Dağılımları ve Yoğunluğu

Afyonkarahisar ilinde nüfusun gelişimine baktığımızda 1927 yılında 258.743 olan nüfus 2013 yılında merkez ve ilçeler dahil toplam 707.123'e ulaşmıştır. Toplam 18 ilçeye sahip olan ilde en fazla nüfus 268.461 kişi ile merkez ilçeye aittir.

Tablo 2. Adres Kayıt Sistemine Göre 2013 Yılı Afyonkarahisar İl ve İlçe Nüfusları

Afyonkarahisar	İl/ilçe Merkezleri (Şehir)			Belde / Köyler			Toplam		
	Toplam	Erkek	Kadın	Toplam	Erkek	Kadın	Toplam	Erkek	Kadın
Merkez	203.443	100.985	102.458	65.018	32.711	32.307	268.461	133.696	134.765
Başmakçı	5.559	2.798	2.761	4.982	2.459	2.523	10.541	5.257	5.284
Bayat	4.397	2.100	2.297	3.883	1.941	1.942	8.280	4.041	4.239
Bolvadin	31.691	16.151	15.540	14.019	6.934	7.085	45.710	23.085	22.621
Çay	14.624	7.144	7.480	18.730	9.235	9.495	33.354	16.379	16.975
Çobanlar	9.129	4.604	4.525	4.976	2.484	2.492	14.105	7.088	7.017
Dazkırı	4.988	2.575	2.413	6.205	3.032	3.173	11.193	5.607	5.586
Dinar	25.300	12.577	12.723	23.387	11.653	11.734	48.687	24.230	24.457

Emirdağ	19.132	9.469	9.663	19.859	9.841	10.018	38.991	19.310	19.681
Evciler	3.804	1.900	1.904	4.038	1.996	2.042	7.842	3.896	3.946
Hocalar	2.293	1.177	1.116	8.227	4.041	4.186	10.520	5.218	5.302
İhsaniye	3.911	1.982	1.929	24.856	12.438	12.418	28.767	14.420	14.347
İscehisar	12.112	6.044	6.068	12.251	6.173	6.078	24.363	12.217	12.146
Kızılören	1.673	805	868	970	461	509	2.643	1.266	1.377
Sandıklı	31.951	15.627	16.324	25.260	12.270	12.990	57.211	27.897	29.314
Sinanpaşa	3.876	1.906	1.970	38.038	18.797	19.241	41.914	20.703	21.211
Sultandağı	5.897	2.795	3.102	10.583	5.064	5.519	16.480	7.859	8.621
Şuhut	12.841	6.343	6.498	25.220	12.495	12.725	38.061	18.838	19.223
Toplam	396.621	196.982	199.639	310.502	154.025	156.477	707.123	351.007	356.116

Tablo 3. Adres Kayıt Sistemine Göre 2012-2013 Yılı Afyonkarahisar İl ve İlçeler Nüfusları ve artış oranları

İDARİ BİRİM	2012 ADRES KAYIT SİSTEMİNE GÖRE SAYIM SONUÇLARI			2013 ADRES KAYIT SİSTEMİNE GÖRE SAYIM SONUÇLARI			Oranı
	Şehir N.	Belde Köy N.	Toplam	Şehir N.	Belde Köy N.	Toplam	
Merkez	186.991	76.306	263.297	203.443	65.018	268.461	% 1,96
Başmakçı	5.555	5.034	10.589	5.559	4.982	10.541	% -0,45
Bayat	4.392	3.843	8.235	4.397	3.883	8.280	% 0,55
Bolvadin	31.810	13.884	45.694	31.691	14.019	45.710	% 0,04
Çay	14.440	19.508	33.948	14.624	18.739	33.354	% -1,75
Çobanlar	8.981	4.720	13.701	9.129	4.976	14.105	% 2,95
Dazkırı	4.982	6.205	11.187	4.988	6.205	11.193	% 0,05
Dinar	25.178	23.351	48.529	25.300	23.387	48.687	% 0,33
Emirdağ	19.069	20.322	39.391	19.132	19.859	38.991	%- 1,02
Evciler	3.823	4.200	8.023	3.804	4.038	7.842	% -2,26
Hocalar	2.221	8.475	10.696	2.293	8.227	10.520	% -1,65
İhsaniye	2.297	26.173	28.470	3.911	24.856	28.767	% 1,04
İscehisar	11.991	12.446	24.437	12.112	12.251	24.363	% -0,3
Kızılören	1.610	997	2.607	1.673	970	2.643	% 1,38

Sandıklı	32.197	25.646	57.843	31.951	25.260	57.211	% -1,09
Sinanpaşa	3.799	37.432	41.231	3.876	38.038	41.914	% 1,66
Sultandağı	5.962	10.711	16.673	5.897	10.583	16.480	% -1,16
Şuhut	12.547	26.850	39.397	12.841	25.220	38.061	% -3,39
Toplam	377.841	326.103	703.948	396.621	310.502	707.123	% 0,45

- 2013 yılı itibariyle Afyonkarahisar İli'nin nüfusu 707.123'tür.
- Nüfusun %56,089'u (396.621 kişi) şehirde, %43,910'u (310.502 kişi) belde ve köylerde ikamet etmektedir.
- Nüfusun %49,7'si (351.007 kişi) erkeklerden, %50,3'ünü (356.116 kişi) ise kadınlardan oluşmaktadır.
- 2013 yılında Afyonkarahisar İli'nin yıllık nüfus artış hızı binde 45 olarak gerçekleşmiştir.
- Nüfus artış hızı en düşük ilçe; Şuhut (-%3,39) Evciler (-%2,26) ve Çay (-%1,75)'dir.
- Nüfus artış hızı en yüksek olan ilçe ise Çobanlar (%2,95)'dir.
- İlimize bağlı on ilçenin nüfusları artarken (Başmakçı, Çay, Emirdağ, Evciler, Hocalar, Sandıklı, Sultandağı, Şuhut), diğer sekiz ilçenin nüfusları azalmıştır.

İKİNCİ BÖLÜM

AFYONKARAHİSAR İL ÖZEL İDARESİ KURUM YAPISI

ÖRGÜT YAPISI

AFYONKARAHİSAR İL ÖZEL İDARESİ TEŞKİLAT YAPISI

VALİ

KARAR ORGANI

YÜRÜTME ORGANI

KARAR VE DANIŞMA ORGANI

İL GENEL MECLİSİ

GENEL SEKRETERLİK

İL ENCÜMENİ

GENEL SEKRETER YARDIMCISI (İDARİ)

HUKUK MÜŞAVİRLİĞİ

GENEL SEKRETER YARDIMCISI (TEKNİK)

MALİ HİZMETLER MD.

YOL VE ULAŞIM MD

BİLGİ İŞLEM MD.

PLAN PROJE MD

YAZI İŞLERİ MÜDÜRLÜĞÜ

RUHSAT VE DENETİM MD.

DESTEK HİZMETLERİ MD.

SU VE KANAL HİZ.MD.

ENCÜMEN MÜDÜRLÜĞÜ

İNSAN KAYNAKLARI VE EĞİTİM

KÜLTÜR VE SOSYAL İŞLER MD

İNSAN KAYNAKLARI

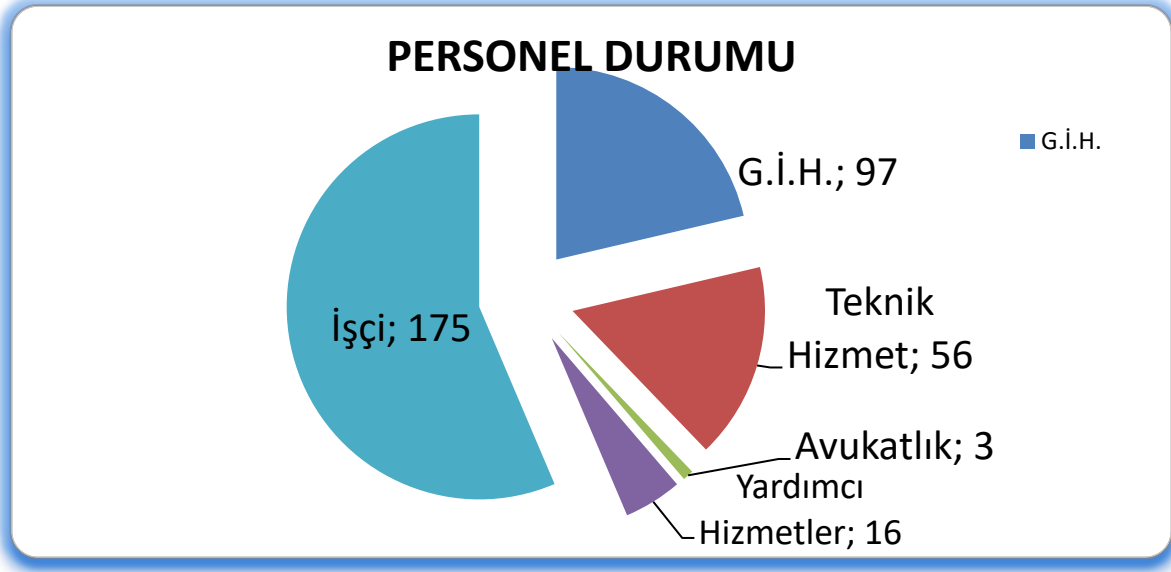
Afyonkarahisar İl Özel İdaresinin şu anki mevcut kurumsal yapısı 5302 Sayılı İl Özel İdaresi Kanununun 35. ve 36. Maddeleri ile 2006/10265 sayılı İl Özel İdareleri Norm Kadro İlke ve Standartlarına İlişkin Esaslara Ait İçişleri Bakanlığınca belirlenen ilke ve esaslara göre yapılandırılmış olup; İl Genel Meclisinin 06/06/2012 tarih ve 135 sayılı kararı ile 1 Genel Sekreter, 2 Genel Sekreter Yardımcısı vekili, Hukuk Müşavirliği, 11 Birim Müdürlüğü ve 17 İlçe Özel İdare Müdürlüğü ile hizmet verilmektedir.

İl Özel İdaresi'nde; Genel İdari Hizmetler Sınıfından 99 kişi, Teknik Hizmetler Sınıfından 54 kişi, Avukatlık Hizmetleri Sınıfından 3 kişi, Yardımcı Hizmetler Sınıfından 16 kişi olmak üzere 172 memur ve 175 işçi ile toplam 347 kişi görev yapmaktadır.

Tablo 4: Personel Durumuna İlişkin

Kadro Unvanı	MERKEZ				İLÇELER		
	Memur				Memur		
	Asil	Vekalet	Sözleşmeli	Toplam	Asil	Vekalet	Toplam
Genel Sekreter	1			1			
Genel Sek. Yrd.		2		2			
Müdür	9	1		10	15	2	17
Avukat	2		1	3			
Uzman							
Şef	17			17	6		6
İdari Personel	36			36	10		10
Teknik	51			54			
Yardımcı	9		3	9	7		7
Toplam	132				40		
Memur	172						
Toplam İşçi	175						
GENEL	347						

Tablo 5: Personel Durumuna İlişkin



FİZİKSEL YAPI

Ana Hizmet Binaları: İl Özel İdaresi 4 ayrı hizmet binasında faaliyetlerini gerçekleştirmektedir. Hacı Mahmut Mah. Eski Tekel Yokuşu No:4 adresinde bulunan 2 katlı ana hizmet binasında 6 Müdürlük bulunmaktadır. Karaman İş Merkezi adresinde 3 Müdürlük, Konya Yolu 7. Km adresinde 1 Müdürlük, makine ikmal atölyeleri, İl Özel İdare İşhanı adresinde 1 müdürlük ve İl Genel Meclisi hizmet vermektedir. Binaların ayrı yerlerde olması nedeniyle hizmet kalitesi düşmekte zaman kayıpları olmaktadır. Bu sebepten dolayı yeni hizmet binası yapımına ihtiyaç duyulmuştur. Yeni hizmet binamız hazine arazisi tahsisli Otogar karşısında yapılması planlanmaktadır. Hizmet binası 25.05.2014 tarihinde ihale edilmiş olup; 2016 yılında tamamlanması planlanmaktadır.

17 İlçe Özel İdare Hizmet Binaları: İlçe Özel İdareleri Hükümet Konağı ve mülkiyeti İl Özel İdaresine ait binalarda hizmet vermektedir.

Bakım Evleri : Sandıklı, Emirdağ, Dinar ve Çay ilçelerinde bakım evleri bulunmaktadır.

TAŞINMAZLAR

İl Merkezinde Dumlupınar Mahallesinde 1 adet Vali Konağı ve Ali Çetinkaya Mahallesi lojmanı 7 adet, Dumlupınar Mahallesi Lojmanı 4 adet, Örnekevler Mahallesi Lojmanı 7 adet, Zafer Mahallesi Lojmanı 10 adet olmak üzere 28 adet lojman dairesi

mevcuttur. Lojmanlarda oturanlara 2946 sayılı Kamu Konutları Yasası ve Yönetmeliği uyarınca tahsis işlemleri gerçekleştirilmektedir.

Taşınmaz kayıtlarına göre 44 adet arazi 238 adet arsa, 2 adet bahçe, 7 adet bina, 42 adet büro, 21 adet İlköğretim Okulu, 1 adet işyeri, 2 adet kamu konutu, 3 adet kaplıca, 44 adet okul arsası, 1 adet otopark, 6 adet park, 1 adet atölye 96 adet tarla bulunmaktadır.

ARAÇ VE İŞ MAKİNELERİ

İdaremiz demirbaşına kayıtlı olan 68 adet otomobil, 66 adet yolcu taşıma araçları, 114 adet yük taşıma araçları, 1 adet arazi taşıtı, 99 adet özel amaçlı taşıtlar ve 24 adet motorsuz kara araçları olmak üzere toplam 372 adet hizmet aracı bulunmaktadır.

Tarım ve Ormancılık Makineleri ve Aletleri 3 adet, İş Makine ve Aletleri 180 adet, Atölye Makineleri ve Aletleri 160 adet, Güç Elektroniği ve Basınçlı Makineler ve Aletleri 41 adet ve Matbaacılıkta kullanılan makine ve Aletler 2 adet olmak üzere toplam 386 adet İş Makine ve Aletleri bulunmaktadır.

TEKNİK DONANIM

İdaremiz demirbaş kayıtlarında bulunan ve halen kullanılmakta olan Taşınır Mal Yönetmeliğine göre 483 adet Bilgisayar ve Sunucular (masaüstü, dizüstü bilgisayar, ekran kasa ve diğer bilgisayarlar), 215 adet Bilgisayar Çevre Birimleri (yazıcı, tarayıcı, çizici, yedekleme cihazları), 20 adet Teksir ve Çoğaltma Makineleri, 269 adet Ses Görüntü ve Sunum Cihazları mevcuttur.

ÜÇÜNCÜ BÖLÜM

KURUM İÇ VE DIŞ ÇEVRE ANALİZİ

(SWOT ANALİZİ)

SWOT ANALİZİ

Afyonkarahisar İl Özel İdaresi Strateji Planı (2015-2019) hazırlanması aşamasında sektörel mevcut durum incelemesinden sonra önem derecesi yüksek analizler birleştirilerek swot analizi oluşturulmuştur.

Tablo 6: Güçlü ve Zayıf Yönler

GÜÇLÜ YÖNLER	ZAYIF YÖNLER
<ul style="list-style-type: none">• İl özel idaresi teşkilâtının en üst amiri olan Vali'nin İl yönetiminde en üst amiri olması,• İl özel idaresinin bütçesini kendisinin yapması ve kendisinin onaylaması,• İl özel idaresinin karar alma ve karar icra etme imkanının bulunması,• Ülkemizde kendi imkanları ile İl Çevre Düzeni Planı hazırlamış ilk il konumunda bulunulması ve üst ölçek planlamasının yapılmış olması,• İlin Ülkemizin güney-kuzey ve doğu-batı yönünde kavşak noktasında olması, mevcut karayolu ağı ile karayollarında devam eden iyileştirme çalışmaları,• Özellikle yatırımcı kamu kuruluşlarının yetişmiş personel yapısı ve iyi örgütlenmiş olmaları,• Tarımsal ürün çeşitliliği ve bazı tarımsal ürünlerde bölgesel ve ülkesel oranda belirleyici ölçüde entansif tarım yapıyor olması,• Tarımsal niteliği korunacak alanların İl Çevre Düzeni Planı ile koruma altına alınmış olması,• Hayvansal üretim miktarının yüksek olması, çok miktarda kesimhane, mezbaha varlığı ve çevre illerdeki üretimde yönlendirebilen sektörel güç,• Hayvansal hammadde kullanan imalat sanayinin gücü ve son yıllarda ki hızlı gelişim ivmesi,• İl genelinde ilköğretim ve ortaöğretimde derslik sayısının yeterli olması,	<ul style="list-style-type: none">• Afyonkarahisar ili coğrafyasının geniş olması, yerleşim yeri sayısının fazlalığı buna karşın nüfus yoğunluğunun kırsal alanda az olması,• Tarımsal arazilerin küçük parçalı olması ve işletme ölçeklerinin küçük olmasının yol açtığı etkinlik ve verim kaybı,• İlide özel teşebbüs Girişimciliğinin ve il dışı sermaye girişinin il potansiyeline göre yetersizliği,• İlide yapılan yatırımların yeterli planlamaya sahip olmaması ve yatırım tercihlerinin yerel etkiler sebebi ile olması gerektiği gibi kullanılamaması,• İl düzeyinde yeterli çevre koruma bilincinin henüz oluşmamış olması,• Kırsal kesimde ve özellikle orman içi köylerde yaşayan halkın gelir düzeyinin düşük oluşu,• Özellikle belde belediyelerinin kentsel altyapılarının ve nitelikli personel sayısının yetersizliği,• İlide yapılması gereken özellikle altyapı yatırımları ve teknolojik altyapı açısından kullanılabilecek kaynakların yetersizliği,• İl Merkezinde nüfus artışının fazla olmasından dolayı derslik sayısı yetersiz olup hala ikili eğitim yapan okulların bulunması.

- İlde sağlık kurumları fiziki altyapısının genel olarak ihtiyaca cevap verebilecek düzeyde olması,
- İldeki kullanabilir termal kaynak miktarının yüksek olması ve termal yatırımlar için ilin coğrafi konumunun uygun olması,
- Kültür ve turizm değerlerinin yüksek oluşu, değerlendirilebilir kaynakların mevcut yapıda en alt seviyede değerlendirilmiş olması,
- Özellikle kırsal kesimde tarımsal örgütlenme oranının yüksek olması ve ülkesel politikalarla bu gücün aktif hale gelme potansiyeli,
- Kırsal nüfusun önemli bir kısmının belde merkezlerinde bulunması ve ulaşım, iletişim imkanlarının artması ile bu nüfusun kent yaşamına entegrasyonunun hızlanması,
- Kaçak yapılaşma oranının ülkesel ölçüğe göre düşük olması,
- Acil durum yönetimlerine hazırlıklı olmak amacı ile ülkesel bazda örnek bir çalışmanın bitirilmiş olması ve işlerliği,
- ADUYBİM merkezinde ildeki kamuya ait verilerin sayısal olarak ve güncel olarak tutuluyor olması , veriye ulaşım kolaylığı,
- İlimizde 5 adet jeotermal alan bulunmakta olup, jeotermal oteller ve teknolojik sera yapımına önem verilmesi,
- Erkmek – Özdilek Yeşilkuşak Projesi kapsamında 2009-A kısmında 50ha sahada 43.000 adet fidanın dikilmiş olması,
- Damlama sulama sistemi tamamlanmış olup 2009-B kısmında 54ha sahada 35.000 adet fidanın dikilmesi.

Tablo 7: Fırsatlar ve Tehditler

FIRSATLAR	TEHDİTLER
<ul style="list-style-type: none"> • Doğalgaz boru hattının İlimize ulaşmış olması konut ve sanayi kuruluşlarının kullanımına verilmeye başlamış olması, • Ülkesel politikalar dahilinde yerel yönetimlerin geliştirilmesi yönünde yasal düzenlemelerin de yapılmaya başlamış olması, • Afyon Kocatepe Üniversitesi'nin kuruluşunu tamamlamış olması ve mevcut yapısı ile ilin özellikle sosyal gelişimine katkıda bulunmasının beklenmesi, • İlin coğrafi konumunun ve sosyo-ekonomik yapısının gelecek dönemde gelişmeye uygun nitelikleri taşıması, • Sağlık hizmetlerinin tek çatı altında toplanması için yapılan düzenlemeler ile özel sektör ve üniversite hastanesinin sağlık hizmeti vermeye başlaması ile hizmet kalitesinin de yükselmesi beklentisi, • Sanayi gelişiminin sağlanması için ilçe merkezlerinde de organize sanayi bölgelerinin oluşturulmuş olması, • Bölgesel ulaşım altyapısının gelişmesine paralel olarak ilin Ege ve Akdeniz bölgesindeki üretim merkezlerinin tamamlayıcı üssü haline gelme potansiyeli, • Kentsel nüfus artışının yüksek seviyelerde olmaması ve artış hızının planlı bir kentleşmeyi mümkün kılması, • Tarım arazisi varlığının yüksek olması ve ekonomik getirinin artışı için kuru tarımdan sulu tarıma, tarla ürünlerinden sebze-meyve üretimine geçiş imkanının olması, • Özellikle frig vadisinde ki turizm potansiyelinin kullanılması ile bölgede sağlanabilecek kırsal kalkınma ivmesi, 	<ul style="list-style-type: none"> • İl içinde bölgesel gelir dağılımının düzensiz olması, • Yapılacak yatırımlarda fizibilite raporları oluşturulmadan veya dikkate alınmadan verilecek kararlar, • Gelişme potansiyeli olan ilçelerimizden Emirdağ, Dinar ve Basmakçı'dan çevre illere nüfus ve sermaye göçünün olması, • İlin deprem kuşağında olması ve son yıllardaki depremlerden özellikle dinar, bolvadin, sultandağ ve Çobanlar ilçelerimizin olumsuz etkilenmesi, • Özel sektör sanayi yatırımlarının çok büyük bir kısmının il merkezinde bulunması, • Çevre kirliliği yitirilen tarımsal girdilerden zirai ilaç ve kimyevi gübre kullanımının herhangi düzenlemeye tabi olmaması, • İlde yer alan önemli su kaynaklarının kirlilik oranlarının yüksekliği ve alınan tedbirlerin yetersizliği, • Kırsal alanda yaşayan halkın en önemli geçim kaynaklarından olan şeker pancarı ve haşhaş üretimine uygulanan kotalar,

- | | |
|---|--|
| <ul style="list-style-type: none">• Ülkesel olarak tanınmış jeotermal bölgeler ile bu alanlardaki proje, yatırım aşamasında olan ve işletmedeki turistik tesisler,• Çevresel kirlenme kaynaklarından evsel atıkların toplanması için birliğin kurulmuş olması ve planlamanın tamamlanması,• İlçelerdeki Organize Sanayi Bölgelerinin Faaliyete geçmesi. | |
|---|--|

DÖRDÜNCÜ BÖLÜM

MİSYON VİZYON TEMEL **DEĞERLER**

MİSYON – VİZYON - TEMEL DEĞERLER

MİSYON BİLDİRİMİ

“Yasayla belirlenen mahalli müşterek nitelikteki ihtiyaçların karşılanmasında diğer kurumlarla olan hizmet çakışmalarını en aza indirerek kurum kaynaklarını öncelikli olarak köylerin imar, yol, su kanalizasyon, park ve bahçe yapımı ile eğitim, sağlık, sosyal yardım, spor, kültür ve turizm sektörlerine tahsis etmektir. Böylece bu alanlardaki sorunları önemli ölçüde çözerek halkın mutluluğunu sağlamak temel amacımızdır. Bunun dışında yasayla belirlenen diğer görev alanlarındaki hizmetleri de eşitsizlik ve adaletsizlikleri ortadan kaldırarak verimli ve etkili bir şekilde halkın yararına sunmaktır.

VİZYON BİLDİRİMİ

Çağdaş, güvenilir, yerinden yönetim anlayışını yerleştirmiş, kır-kent arasındaki farklılıkları aza indiren, hizmet sunumunda kaliteyi esas alan dinamik, insan odaklı, öngörülü, ihtiyaçlara duyarlı bir kuruluş olmak ve Yurdumuzu birbirine bağlayan karayollarının kavşağında bulunan ve Büyük Zaferin kazanılmasında ayrı bir yeri ve önemi bulunan İlimizin doğal, tarihi ve kültürel yapısıyla yaşanabilir ve sürdürülebilir bir Kent olması için, sınırlı kaynaklarıyla hizmet vererek maksimum faydayı üretmek, bu açıdan ülkemizin en önde gelen il özel idareleri arasında yer almak ve bu konumumuzu sonsuza kadar sürdürmektir.”

TEMEL DEĞERLER

Afyonkarahisar İl Özel İdaresi Kurum çalışanlarına rehberlik etmek ve halkımızın beklentilerine karşılık vermek üzere stratejik plan ile temel ilkelerini belirlemiştir ve bunlar aşağıda sayılmıştır.

1. Katılımcılık ve aktif hemşerilik; Karar alma ve uygulamada yurttaş katılımını ön planda tutar ve sorumluluk verir.
2. Saydamlık; Tüm faaliyetlerini süreç ve sonuç aşamalarında kamunun bilgisine sunar.
3. Hesap verilebilirlik; Tüm faaliyetlerinin sonuçlarından sorumluluk duyar.
4. Sosyal içerme; Tüm yurttaşlara ihtiyaçları doğrultusunda ve kır-kent arasındaki hizmet farklılıklarını azaltan bir anlayışla hizmet sunar.
5. Ulaşılabilirlik; Yurttaşların hizmetlere ulaşılabilirliğini etkin olarak sağlar.
6. Öncelikle ilin potansiyellerini harekete geçirerek kalkınmayı ve gelişmeyi sağlamak.
7. Afyonkarahisar halkının kalkınma ve ilerleme isteği geliştirilerek, stratejik planda öngörülen stratejik amaçları ve hedefleri benimsemesi ve planın uygulama süreçlerine en

geniş ölçüde katılımı, projelerin hayata geçirilmesine destek vermesi ve böylelikle planın başarıyla uygulanmasının sağlanması.

8. Kamu hizmetlerinin ve yönetimin kalitesini geliştirmek, vatandaşın memnuniyetini artırmak, daha az maliyetle daha etkili, verimli ve kaliteli hizmet üretmek.

İlkelerimiz tutum, davranış ve düşünce biçimimizi yansıtır. İlkelerimiz vatandaşlarımıza karşı aynı zamanda taahhütlerimizdir. Planlı çalışma dönemine girilmekle birlikte ilkeler üzerindeki duyarlılığımız da artmıştır.

BESİNCİ BÖLÜM

STRATEJİK AMAÇLAR VE **HEFEFLER**



**STRATEJİK ALANLAR VE
MEVCUT DURUM**

- 1- KÖY İÇİ İMAR
- 2- YOL VE ULAŞIM
HİZMETLERİ
- 3- KÜLTÜR GENÇLİK VE
SPOR HİZMETLERİ
- 4- TARIM
- 5- EĞİTİM
- 6- KURUMSAL GELİŞİM

1-KÖY İÇİ İMAR

Köy içi imar hizmetlerini; kilitli beton parke ve bordür taşı döşemesi, içme suyu deposu ve yenilemesi, içme suyu şebeke ilavesi ve yenilemesi , sondaj kuyusu açılması , arıtma tesisi yapımı, kanalizasyon tesis ve şebekelerinde yenileme bakım onarımı, ruhsat ve imar hizmetleri, oluşturmaktadır.

Kilitli Beton Parke ve Bordür Taşı Döşemesi

İdaremizce 2005 yılından itibaren tüm köylerimizin cadde ve sokaklarına kilitli beton parke taşı döşenmesine başlanmıştır.2014 yılı sonu itibari ile 388 adet köyümüz ve kapanan beldelerimizle birlikte 423 yerleşim yerine 3.561.928 m2 kilitli parke taşı döşemesi gerçekleştirilmiştir. Bu gerçekleştirme oranları büyük yerleşim yerlerine sahip olan köylerde %50 oranına tekamül ederken, Küçük yerleşim alanına sahip köylerimizde ise bu oran %90 civarında gerçekleşmiştir. 2015-2019 Stratejik Planlama döneminde, tüm köy içi yolların Kilitli beton parke ile kaplanması planlanmaktadır.İnsanların sosyal faaliyetlerini sürdürdüğü bu alanlarda, daha temiz ve daha modern bir yaşam sürdürmeleri için, öncelikli yatırım alanı olarak kabul edilmelidir.

2015 – 2019 Stratejik Plan Çerçevesinde;

2015 Yılında : 1.200.000 m2 Kilitli Beton Parke taşı

2016 Yılında : 0,00 m2 Kilitli Beton Parke taşı

2017 Yılında : 450.000 m2 Kilitli Beton Parke taşı

2018 Yılında : 300.000 m2 Kilitli Beton Parke taşı

2019 Yılında : 300.000 m2 Kilitli Beton Parke taşı döşenmesi durumunda İl genelindeki 423 adet köyün, köy içi yollarının tamamının parke taşı ihtiyacının karşılanacağı tahmin edilmektedir.

İçme Suyu Tesisi Yapımı

Afyonkarahisar Merkez ve ilçe köylerinde 2015 yılı sonunda içme suyu tesisi olmayan köy yoktur. Bayat ilçesine bağlı Kuzören hariç suyu yetersiz olan köy de bulunmamaktadır. Yıllık yatırım programı dahilinde yapım ve ihtiyaca binaen proje çalışmaları devam etmektedir. İçme suyu tesislerinde, suyun temiz olarak insanların kullanıma sunulması özel önem taşımaktadır. Kurumumuz tarafından, temiz bir şekilde suyun sağlanması amacıyla, su depolarına klorlama ünitesi monte edilmektedir.

Afyonkarahisar İl Özel İdaresi sorumluluğunda olan ilimize bağlı köylere içme suyu temini için sondaj çalışması ve doğal kaynak suyu arama çalışması yürütülmektedir.Sondaj yapım işleri ihaleli olarak gerçekleştirilirken,kaynak suyu arama ve kaptaj yapım işleri ise idaremiz personeli ve iş makineleri ile yapılmaktadır.İlimize bağlı tüm köylerimize kapalı sistemle içme suyu temin edilmiş olup yapılan sondaj çalışmaları genellikle işletme ömrünü dolduran kuyuların yenilenmesi veya nüfus artışı nedeniyle ilave kuyu açılması şeklinde olmaktadır.Kaynak suyu çalışmaları ise çoğunlukla içme suyunda enerji tasarrufu sağlamak ve köylerde kuyulardan pompajla sağlanan sulara ek olarak yapılmaktadır.

Afyonkarahisar İl Özel İdaresi sorumluluğunda bulunan köylerin içme sularının temin edilmesinin ardından ‘İnsani Tüketim amaçlı Sular Hakkında Yönetmelik ‘ hükümlerine uygun olmayan sular için içme suyu arıtma tesisleri kurulması planlanmaktadır. Suların ilgili yönetmelikteki standart değerlere uygun hale getirilebilmesi için hali hazırda DSİ tarafından yapımı tamamlanıp tarafımıza devredilmesi planlanan 2 tesis bulunmaktadır.

2015 – 2019 Stratejik Plan Çerçevesinde;

2015 Yılında : 40 köyde içme suyu deposu veya yenilemesi yapılacaktır.20 köyün içme suyu şebekesinin bakımı,onarımı ve yenilenmesi yapılacaktır.20 köyde sondaj kuyusu açılacaktır.

2016 Yılında : 40 köyde içme suyu deposu veya yenilemesi yapılacaktır.20 köyün içme suyu şebekesinin bakımı,onarımı ve yenilenmesi yapılacaktır.10 köyde sondaj kuyusu açılacaktır.

2017 Yılında : 30 köyde içme suyu deposu veya yenilemesi yapılacaktır.20 köyün içme suyu şebekesinin bakımı,onarımı ve yenilenmesi yapılacaktır.10 köyde sondaj kuyusu açılacaktır.1 köyde içme suyu arıtma tesisi yapılacaktır.

2018 Yılında : 30 köyde içme suyu deposu veya yenilemesi yapılacaktır.20 köyün içme suyu şebekesinin bakımı,onarımı ve yenilenmesi yapılacaktır.10 köyde sondaj kuyusu açılacaktır.1 köyde içme suyu arıtma tesisi yapılacaktır.

2019 Yılında : 30 köyde içme suyu deposu veya yenilemesi yapılacaktır.20 köyün içme suyu şebekesinin bakımı,onarımı ve yenilenmesi yapılacaktır.10 köyde sondaj kuyusu açılacaktır.1 köyde içme suyu arıtma tesisi yapılacaktır.

Kanalizasyon

Afyonkarahisar İl Özel İdaresi sorumluluk alanında bulunan 423 köyün sadece 15’inde kanalizasyon bulunmamaktadır.Gerek kanalizasyon yapımının teknik olarak uygun olmaması,gerekse köyün nüfusunun az olması nedeniyle kanalizasyon inşaatı yapılamamıştır.

Afyonkarahisar İl Özel İdaresi sorumluluk alanındaki köylerin atık sularının hassas alıcı ortamlara(dere,akarsu gibi) arıtılarak deşarj edilmesi amacı ile 23 köye atıksu arıtma tesisi kurulmuştur.Bu arıtmaların 13’ü biyolojik paket atık su arıtma tesisi ile 10 ‘u doğal arıtma (yapay sulak alan)’ dır.

2015 – 2019 Stratejik Plan Çerçevesinde;

2015 Yılında : 20 köyde kanalizasyon hatlarının bakımı,onarımı veya yenilenmesi yapılacaktır.10 köyde fosseptik yapılacaktır.

2016 Yılında : 20 köyde kanalizasyon hatlarının bakımı,onarımı veya yenilenmesi yapılacaktır.10 köyde fosseptik yapılacaktır.

2017 Yılında : 15 köyde kanalizasyon hatlarının bakımı,onarımı veya yenilenmesi yapılacaktır.8 köyde fosseptik yapılacaktır.1 köyde bölgesel arıtma tesisi yapılacaktır.

2018 Yılında : 15 köyde kanalizasyon hatlarının bakımı,onarımı veya yenilenmesi yapılacaktır.8 köyde fosseptik yapılacaktır. 1 köyde bölgesel arıtma tesisi yapılacaktır.

2019 Yılında : 10 köyde kanalizasyon hatlarının bakımı,onarımı veya yenilenmesi yapılacaktır.6 köyde fosseptik yapılacaktır. 1 köyde bölgesel arıtma tesisi yapılacaktır.

İmar ve Ruhsat Hizmetleri

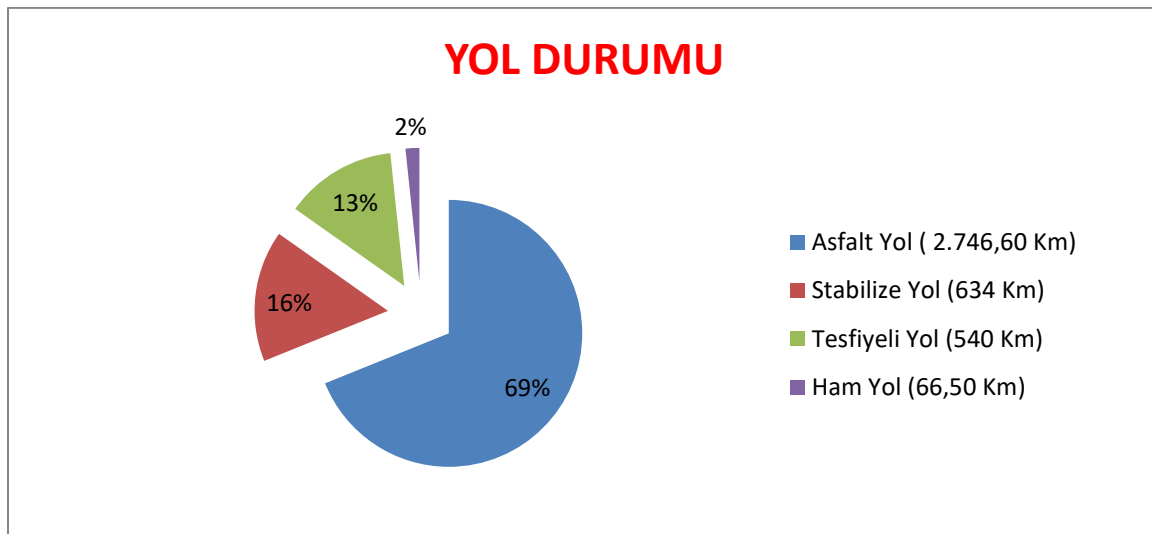
İl Özel İdare Plan Proje Yatırım ve İnşaat Müdürlüğü tarafından 2014 yılı itibariyle 365 adet konut, besihane, samanlık, prefabrik konut, cami, imam evi, köy konağı, köy fırını gibi muhtelif binalar için inşaat izni verilmiştir. Bu inşaatların 270 tanesine de oturulabilir anlamına gelen Yapı Kullanma İzin Belgeleri verilmiştir.

Köyiçi ve Köydışı İmar'da aynı zamanda kaçak yapılarla mücadelede önemli bir yer tutmaktadır. 2014 yılında 36 kaçak yapı hakkında işlem yapılmış ve ceza-i müeyyide uygulanmıştır. Köyiçi ve Köydışı İmar ekseninde ifraz, tevhid, köy yerleşik alanının genişletilmesi, çevre düzeni planı gibi hususlarda da işlemler yapılmaktadır.

2-YOL VE ULAŞIM HİZMETLERİ

Yol ve Ulaşım Hizmetlerini yeni yol açımı, stabilize yol yapımı, yol sanat yapıları yapımı, 1. ve 2. kat ve sıcak asfalt yapımı, Tesfiyeli yol yapımı bakımı, trafik işaret levhalarının ve yol kenar bariyerlerinin montajı ve yol kenar çizgileri oluşturmaktadır.

Afyonkarahisar İl Özel İdaresinin en önemli faaliyetlerinden birisi; yol ve ulaşım hizmetlerinin yerine getirilmesidir. 31.12.2014 tarihi itibariyle, Afyonkarahisar İl Özel İdaresinin sorumluluk alanındaki yol ağı uzunluğu 3987,10 km olup, bunun 2746,60 km'si (%69) asfalt, 634 km'si (% 16) stabilize,540 km'si(% 13) tesfiyeli yol, 66,5 km'si (% 2) ham yoldur.



İlimiz sınırları içerisinde bulunan tüm köylerin ilçe bağlantı yollarının (1.Dereceli yol) tamamı asfalt yol olup ulaşımda herhangi bir sıkıntı bulunmamaktadır. Bununla birlikte mahalleler arası bağlantı yolları, yayla yolu açımı gibi yeni yol ihtiyaçları ortaya çıkabilmektedir.

Yol yapım faaliyetleri mevcut bütçe olanakları doğrultusunda sırasıyla; yeni yol açımı ile başlar,yeni açılan yolun tesviye edilmesi , tesviyesi yapılan yolların sanat yapılarının tamamlanması,stabilize malzeme ile alt temel güçlendirmesi, 1. - 2. Kat ve sıcak asfalt yapımları, trafik uyarı işaret ve levhaları ile yol kenar bariyerlerinin montajı ile son bulur.Daha sonra ise yapılan bu yolların rutin üst bakım, banket ve şarmpol bakımları gerçekleştirilir.

Bunun için öncelik grup köy yollarına verilecektir.

Yıllık bütçe imkanları doğrultusunda;

2015 Yılında : 400,00 km 1.ve 2. Kat asfalt yol yapımı

2016 Yılında : 130 km sıcak asfalt yol ve 110 km 1. Ve 2. Kat asfalt yol yapımı

2017 Yılında : 130 km sıcak asfalt yol ve 120 km 1. Ve 2. Kat asfalt yol yapımı

2018 Yılında : 140 km sıcak asfalt yol ve 130 km 1. Ve 2. Kat asfalt yol yapımı

2019 Yılında : 150 km sıcak asfalt yol ve 140 km 1. Ve 2. Kat asfalt yol yapılması planlanmaktadır.

2015 yılında 100 km, 2016 yılında 130 km, 2017 yılında 130 km, 2018 yılında 140 km, 2019 yılında 150 km yol çizgisi çalışması yapılması planlanmaktadır.

3-KÜLTÜR GENÇLİK VE SPOR HİZMETLERİ

İlimizde Gençlik ve Spor hizmetleri Atatürk Spor Tesisleri ve Sporcu Eğitim Merkezi binasında faaliyetlerini sürdürülmektedir. İlçelerde ise İlçe Gençlik Hizmetleri ve Spor Müdürlükleri vasıtası ile futbol sahası ve spor salonlarında faaliyetler sürdürülmektedir. İlimizde 1 adet stadyum 13 adet doğal çim yüzeyli 7 adet sentetik çim yüzeyli 2 adet toprak yüzeyli futbol sahası 9 adet spor salonu 8 adet halı saha 1 adet sporcu eğitim merkezi 2 adet yüzme havuzu 1 adet gençlik merkezi bulunmaktadır. Köylerimizde de Sporun gelişmesi ve alt yapının oluşması büyük önem taşımaktadır.

Bu çerçevede yıllık bütçe imkanları doğrultusunda; 2015-2019 stratejik planlama dönemi içerisinde her yıl 18 adet sentetik yüzeyli futbol sahası yapılması planlanmaktadır.

4-TARIM

2014 Yılı sonu itibariyle; Afyonkarahisar İli toplam sulanabilir alan miktarı 486.068 ha olup, bunun 51.832 ha'ı sulanabilmektedir. Sulanabilirlik oranı % 10,66'dır. Kuru tarım yapılan araziler sulamaya açılarak İlimizdeki bitkisel üretimi, verim ve kalite artışını sağlamak hedeflenmektedir.Bu hedefe yönelik olarak, özellikle son yıllarda baraj ve gölet yapımlarına ağırlık verilmektedir. Afyonkarahisar İl Özel İdaresi tarafından yapılan gölet sayısı 2014 Yılı sonu itibariyle 6 adettir,1.682 ha alan sulanmaktadır.Bunların dışında 78 adet hayvan içme suyu göleti yapılmıştır.153 adet yer üstü sulama tesisinden 7.378 ha,294 adet Y.A.S ile sulama tesisinden 39.144 ha alan sulanmaktadır.

Afyonkarahisar İl Özel İdaresi Su ve Kanal Hizmetleri Müdürlüğü tarafından tüm sulama kooperatiflerine sulama tesisi yapılması talebinde bulunup bulunmadıklarına dair yazı yazılmış olup,talep eden tüm kooperatiflerin Y.A.S. tesisleri kapalı sisteme dönüştürülmektedir.Sulama Kooperatifleri ve muhtarlıklarca sulama talep edilen alanlarda I. ve II. Aşama Y.A.S. etütleri hazırlanarak DSİ'ye bildirilmektedir.DSİ tarafından yeterli su bulunan yerlerde kapalı sistem sulama tesisleri yapılacaktır.

2015 – 2019 Stratejik Plan Çerçevesinde;

2015 Yılında : 11 köyde açık kanal basınçlı sisteme dönüştürülecektir,1 köyde yer altı sulama,yer üstü sulama ve his göleti inşaatlarının bakım ve onarımı yapılacaktır.

2016 Yılında : 5 köyde açık kanal basınçlı sisteme dönüştürülecektir,1 köyde yer altı sulama,yer üstü sulama ve his göleti inşaatlarının bakım ve onarımı yapılacaktır.

2017 Yılında : 4 köyde açık kanal basınçlı sisteme dönüştürülecektir,1 köyde yer altı sulama,yer üstü sulama ve his göleti inşaatlarının bakım ve onarımı yapılacaktır.

2018 Yılında : 4 köyde açık kanal basınçlı sisteme dönüştürülecektir,1 köyde yer altı sulama,yer üstü sulama ve his göleti inşaatlarının bakım ve onarımı yapılacaktır.

2019 Yılında : 4 köyde açık kanal basınçlı sisteme dönüştürülecektir,1 köyde yer altı sulama,yer üstü sulama ve his göleti inşaatlarının bakım ve onarımı yapılacaktır.

5- EĞİTİM

Afyonkarahisar sınırları içerisinde yer alan tüm okulların birçok ihtiyacını karşılayan Afyonkarahisar İl Özel İdaresi, bu çalışmalarını ile örnek olmuştur. Özellikle okul yapımında hayırsever Afyonkarahisarlı'ların da desteğini alan Afyonkarahisar İl Özel İdaresi, eğitimde Afyonkarahisar'ın çok daha iyi seviyelere gelmesi amacı ile çalışmalarına aynı hızla devam etmektedir. Çocuklarımızın yeni, modern ve çağdaş okul binalarında eğitim alabilmeleri amacıyla İdaremiz, eğitim alanındaki bütçesinin önemli bir kısmını okul yapımlarına harcamıştır.

İlimizdeki eğitim kurumlarının mevcut durumları yıllara göre öğrenci gelişimleri ve derslik başına düşen öğrenci sayıları ile okul kapasitelerine ilişkin veriler tablolar halinde aşağıda gösterilmiştir.

Hedefimiz 2015-2019 Stratejik Planlama döneminde mevcut okul binalarının bakım ve onarımını gerçekleştirerek, teçhizat ve donanım yönünden yeterli hale getirilecektir.

OKUL ÖNCESİ EĞİTİM

Okul Türü		Kurum Sayısı	Öğrenci Sayısı
Anasokulu	Resmî Bağımsız Anaokulu	23	1.508
	Özel Ana Okulu	8	421
	Toplam	31	1.929
Anasınıfları	Anasınıfı Bulunan Resmî Okul Sayısı	322	7.281
	Anasınıfı Bulunan Özel Okul Sayısı	3	81
	Toplam	325	7.362
Okul Öncesi Toplam Durum		356	9.291
SHÇEK ve Üniversite Kreşi			124
İL GENELİ OKUL ÖNCESİ TOPLAMI			9.385

Okullaşma Oranları		
3-5 Yaş	4-5 Yaş	5 Yaş (Uyarlanmış)
28,69	39,74	46,55

Derslik Başına Düşen Ö.S.	Öğretmen Başına Düşen Ö.S.
19	17



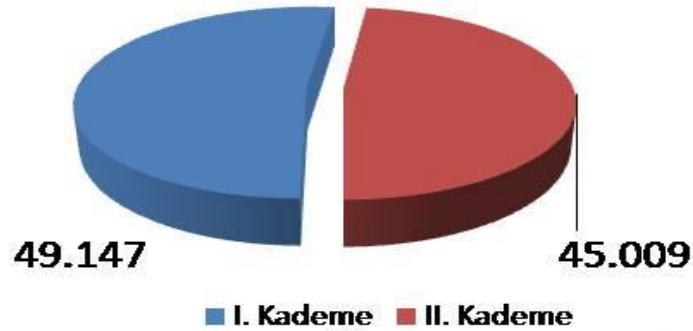
Yıllara göre öğrenci gelişimi yandaki grafikte gösterilmiştir.

İLKÖĞRETİM-1



Derslik Başına Düşen Ö.S.	Öğretmen Başına Düşen Ö.S.
21	17

Öğrenci Sayıları



OKULLAŞMA ORANLARI						
YILLAR	Brüt			Net (%)		
	Erkek	Kız	Top.	Erkek	Kız	Top.
2013-2014	106,93	107,87	107,39	96,77	96,77	96,77

İLKÖĞRETİM-2

Birleşim Şekli Durumu

TÜR	Okul Sayısı			Öğrenci Sayısı		
	Birleşmiş Sınıflı	Normal Sınıflı	Toplam	Birleşmiş Sınıflı	Normal Sınıflı	Toplam
Sayı	108	536	644	2.904	91.302	94.206
Oran	16,8	83,2	100	3,1	96,9	100

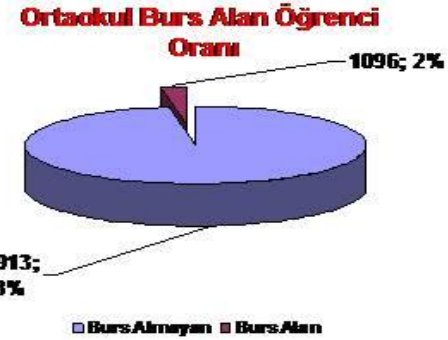
Öğretim Şekli Durumu

TÜR	Okul Sayısı			Öğrenci Sayısı		
	İkili Öğretim	Normal Sınıflı	Toplam	İkili Öğretim	Normal Sınıflı	Toplam
Sayı	86	558	644	23.522	70.684	94.206
Oran	13	87	100	25	75	100

Pansiyon Durumu

Okul Sayısı	Kapasitesi			Barınan Öğrenci Sayısı		
	Kız	Erkek	Toplam	Kız	Erkek	Toplam
10	714	772	1.486	461	530	991

Doluluk Oranı : % 66,7



Ortaokullarda okuyan 45.009 Öğrencimizden **1.096** tanesi burs almaktadır.

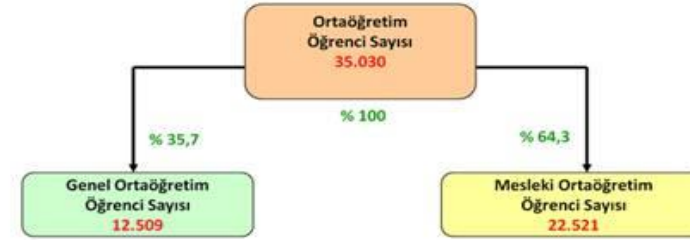
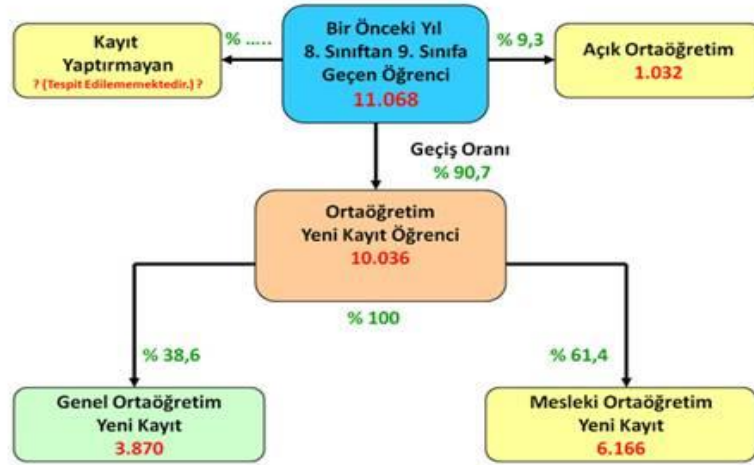
ORTAÖĞRETİM-1

		Kurum Türü (Genel)	Okul/Kuru m Sayısı	Öğrenci Sayısı
ORTAÖĞRETİM	Genel Ortaöğretim	Anadolu Lisesi	22	8.063
		Anadolu Öğretmen Lisesi	9	2.861
		Fen Lisesi	3	735
		Lise	2	149
		Özel Anadolu Lisesi	1	326
		Özel Eğitim Uygulama Merkezi (III. Kademe)	3	75
		Özel Fen Lisesi	1	53
		Sosyal Bilimler Lisesi	1	247
		Toplam	42	12.509
		Mesleki ve Teknik Ortaöğretim	Adalet Meslek Lisesi	1
	Anadolu Otelcilik ve Turizm Meslek Lisesi		3	604
	Çok Programlı Lise		19	2.852
	Endüstri Meslek Lisesi		7	5.444
	İmam Hatip Lisesi		11	4.528
	Kız Meslek Lisesi		7	3.547
	Mesleki ve Teknik Eğitim Merkezi		3	1.443
	Özel Anadolu Sağlık Meslek Lisesi		4	360
	Sağlık Meslek Lisesi		9	1.984
	Ticaret Meslek Lisesi		3	1.522
	Toplam	67	22.521	
Genel Toplam			109	35.030

Derslik Başına Düşen Ö.S.	Öğretmen Başına Düşen Ö.S.
24	13

OKULLAŞMA ORANLARI			
YILLAR	Net (%)		
	Erkek	Kız	Top.
2013-2014	74,66	73,88	74,28

ORTAÖĞRETİM-2



2012-2013 öğretim yılında 8. Sınıfta olan ve sınıf geçen olan **11.068** ilköğretim öğrencisinden **10.036** öğrenci örgün ortaöğretime kayıt yaptırmıştır. Örgün eğitime kayıt olmayan **1.032** öğrencimizin Açık Lise ve Açık Mesleki Lise'ye kayıt yaptırdığı düşünülmektedir.

Müdürlüğümüze bağlı orta öğretim kurumlarımızda öğrenim gören **35.030** öğrencimizden **% 64,3** 'ü Mesleki Ortaöğretim , **% 35,7** 'si ise Genel Ortaöğretimde öğrenim görmektedirler.

ORTAÖĞRETİM-3

Öğretim Şekli Durumu

TÜR	Okul Sayısı			Öğrenci Sayısı		
	İkili Öğretim	Normal Sınıflı	Toplam	İkili Öğretim	Normal Sınıflı	Toplam
Sayı	3	106	109	2.395	32.635	35.030
Oran	2,8	97,2	100	6,8	93,2	100

Pansiyon Durumu

Okul Sayısı	Kapasitesi			Barınan Öğrenci Sayısı		
	Kız	Erkek	Toplam	Kız	Erkek	Toplam
32	1.527	2.653	4.180	1.211	1.756	2.967

Doluluk Oranı : % 71,0



6-KURUMSAL GELİŐİM

Afyonkarahisar İl Özel İdaresi 5302 sayılı Kanun'un 36. Maddesi norm kadro ilke esaslarına göre 2012 yılında İl Genel Meclisinin 135 sayılı kararı ile yeniden oluşturulmuştur.Bu oluşum itibariyle İl Özel İdaresinin görev ve sorumlulukları artmış, Kurumsal gelişime daha fazla ihtiyaç duyar hale gelmiştir.

Bu amaca yönelik olarak 2015-2019 yılları arası stratejik plan çerçevesinde ;

İç Kontrol sistemi kuruluşunun tamamlanması, Personel niteliğinin arttırılması amacıyla her yıl 10 adet personelin sertifikalı eğitime gönderilmesi ve yine her yıl itibariyle 10 adet personele hizmet içi eğitim verilmesi planlanmaktadır.

STRATEJİK ALAN VE AMAÇLAR

ALAN	AMAÇ
KÖY İÇİ İMAR	1-Köy yerleşim birimlerinin düzenlenmesi ve çağın sunmuş olduğu imar ve alt yapı imkanlarına kavuşturmak.
YOL VE ULAŞIM HİZMETLERİ	2-Köylerin bağlı olduğu ilçeler ile komşu köylere olan bağlantı yollarında daha hızlı, daha güvenli ve daha konforlu ulaşım hizmeti sağlayıp, yolları çağdaş standartlara kavuşturmak.
KÜLTÜR GENÇLİK VE SPOR HİZMETLERİ	3- Sporun gelişmesi ve alt yapının oluşabilmesi için merkez ve ilçelerde sporları yaygınlaştırmak ve halkın katılımını sağlamak.
	4- İlimiz merkez ve ilçelerine bağlı köylerde kapalı ortamlarda düğün yapılmasını teşvik ederek silah kullanımı ortadan kaldırmak.
TARIM	5- Bitkisel üretimin insan ve çevre sağlığı üzerindeki olumsuz etkilerini en aza indirecek biçimde verim ve kalite artışını sağlayacak tedbirlerin çeşitlendirilmesi ve yaygınlaştırılması.
EĞİTİM	6- İlimizde bulunan tüm okullarımızdaki eğitim kalitesinin yükselmesine katkıda bulunacak yeni kurum binaları yapmak ve mevcut bina tesis araç ve gereçlerin bakım onarımını periyodik olarak gerçekleştirmek
KURUMSAL GELİŞİM	7- İdaremizin kurumsallaşmasını sağlamak amacı ile sürdürülebilir bir kamu yönetimi anlayışı oluşturmak.

STRATEJİK AMAÇLAR

1- Köy yerleşim birimlerinin düzenlenmesi ve çağın sunmuş olduğu imar ve alt yapı imkanlarına kavuşturmak.

İlimiz sınırları içerisinde bulunan Köylerimizde çağdaş yaşamın gerektirdiği sağlıklı hijyenik olarak çevre düzeni ve altyapıya kavuşabilmeleri amacıyla kilitli beton parke ve bordür taşı döşemesi, içme suyu deposu ve yenilemesi, içme suyu şebeke ilavesi ve yenilemesi , sondaj kuyusu açılması , arıtma tesisi yapımı, kanalizasyon tesis ve şebekelerinde yenileme bakım onarımı, ruhsat ve imar hizmetlerinin sağlanması amaçlanmaktadır.

2- Köylerin bağlı olduğu ilçeler ile komşu köylere olan bağlantı yollarında daha hızlı, daha güvenli ve daha konforlu ulaşım hizmeti sağlayıp, yolları çağdaş standartlara kavuşturmak.

İlimiz sınırları içerisinde bulunan 423 adet Köyümüzün öncelikli olarak bağlı olduğu ilçeye sonrasında ise komşu köye olan bağlantı yollarını daha konforlu ve daha güvenli hale getirilmesini ifade etmektedir.Yol yapım aşamasında tüm alt yapı sorunlarının öncelikli çözülerek vatandaşa yılın tüm mevsimlerinde rahat – güvenli ve konforlu sürüş zevkini vermeyi ifade etmektedir.Stratejik dönemde mevcut sathi kaplama asfaltın azaltılarak sıcak asfalt yapımına hız verilmesi amaçlanmaktadır.

3- Sporun gelişmesi ve alt yapının oluşabilmesi için merkez ve ilçelerde sporları Yaygınlaştırmak ve halkın katılımını sağlamak.

İlimizde sporun gelişmesi amacıyla alt yapının tamamlanmasına yönelik çalışmalar yapılarak İl Merkezi İlçe ve köylerde yaşayan insanlarımızın spor yapmaya özendirilmesi amaçlanmaktadır.

4- İlimiz merkez ve ilçelerine bağlı köylerde kapalı ortamlarda düğün yapılmasını teşvik ederek silah kullanımı ortadan kaldırmak.

Hayatımızın en mutlu anlarından olan düğünlerimizin, nişanlarımızın, asker uğurlamalarımızın ve sevinç gösterilerimizin bozulmaması için silah atılmaması büyük önem taşımaktadır. Valiliğimizce yürütülen silahla değil kaşıkla gel projesi kapsamında çok amaçlı salonlar yaparak İlimizde silah kullanımının ortadan kaldırılması amaçlanmaktadır.

5- Bitkisel üretimin insan ve çevre sağlığı üzerindeki olumsuz etkilerini en aza indirecek biçimde verim ve kalite artışını sağlayacak tedbirlerin çeşitlendirilmesi ve yaygınlaştırılması.

Sulama Kooperatifleri ve muhtarlıklarca sulama talep edilen alanlarda I. ve II. Aşama Y.A.S. etütleri hazırlanarak DSİ'ye bildirilmektedir.DSİ tarafından yeterli su bulunan yerlerde kapalı sistem sulama tesisleri yapılarak kuru tarım yapılan araziler sulamaya açılarak İlimizdeki bitkisel üretimi, verim ve kalite artışını amaçlanmaktadır.

6- İlimizde bulunan tüm okullarımızdaki eğitim kalitesinin yükselmesine katkıda bulunacak yeni kurum binaları yapmak ve mevcut bina tesis araç ve gereçlerin bakım onarımını periyodik olarak gerçekleştirmek.

Eğitim kurumlarının fiziki ortamların da iyileştirme yapılarak İlimizin geleceği olan nesillerin yetiştirildiği eğitim kurumlarında uygulanan eğitimin kalitesinin artırılmasında katkı bulunmak fırsat eşitliği sağlamak amaçlanmaktadır.

7- İdaremizin kurumsallaşmasını sağlamak amacı ile sürdürülebilir bir kamu yönetimi anlayışı oluşturmak.


Vatandaşlara etkin verimli hizmet sunulabilmesi için Kurumsal Gelişim önemli bir faktör olarak karşımıza çıkmaktadır. Kurumumuzda iç kontrol yapısı oluşturulup işler hale getirilerek gerek hizmet içi eğitim gerekse sertifikalı eğitim programları sayesinde personel niteliğinin artırılarak, modern etkin ve verimli hizmet sunulması amaçlanmaktadır.

STRATEJİK AMAÇ VE HEDEFLER

ALAN	AMAÇ	HEDEF
KÖY İÇİ İMAR	1-Köy yerleşim birimlerinin düzenlenmesi ve çağın sunmuş olduğu imar ve alt yapı imkanlarına kavuşturmak	1.1-Köy içi yollarının Kilitli beton parke ile kaplanma oranı artırılarak, köy içindeki sağlıksız ve düzensiz görüntünün önüne geçilmesine katkı sağlamak.
		1.2-İlimiz sınırlarındaki belediyelerin hizmet alanı dışında kalan kırsal kesimde sağlıklı,temiz,içilebilir içme suyu temin etmek.
		1.3-Görev alanımızdaki köylerin kanalizasyon şebekeleri ve atık su tesislerinin tamamlanarak Çevre ve insan sağlığı açısından riskleri ortadan kaldırmak.
		1.4-Köy içi ve Köy dışı yapılaşmaların öncelikli olarak insan yaşamının güvenliği açısından depreme dayanıklı olmalarını sağlamak ve halkı imar kanununda meydana gelen değişimler konusunda bilgilendirmek.
YOL VE ULAŞIM HİZMETLERİ	2-Köylerin bağlı olduğu ilçeler ile komşu köylere olan bağlantı yollarında daha hızlı, daha güvenli ve daha konforlu ulaşım hizmeti sağlayıp, yolları çağdaş standartlara kavuşturmak.	2.1-Köy yollarında; yol standart kalitesini, konfor , hız ve güvenliğini artırmak.
KÜLTÜR GENÇLİK VE SPOR HİZMETLERİ	3-Sporun gelişmesi ve alt yapının oluşabilmesi için merkez ve ilçelerde sporları yaygınlaştırmak ve halkın katılımını sağlamak.	3.1-Alt yapının tamamlanmasına yönelik çalışmalar yapılarak İl merkezi, ilçe ve köylerde yaşayan insanlarımızın spor yapmasını sağlamak.
	4-İlimiz merkez ve ilçelerine bağlı köylerde kapalı ortamlarda düğün yapılmasını teşvik ederek silah kullanımını ortadan kaldırmak.	4.1-İlimiz Köylerinde düğünlerde meydana gelen silahla yaralama ve ölümlerin önüne geçmek.

TARIM	5-Bitkisel üretimin insan ve çevre sağlığı üzerindeki olumsuz etkilerini en aza indirecek biçimde verim ve kalite artışını sağlayacak tedbirlerin çeşitlendirilmesi ve yaygınlaştırılması.	5.1-Kuru tarım yapılan araziler sulamaya açılarak İlimizdeki bitkisel üretimi, verim ve kalite artışını sağlamak.
EĞİTİM	6-İlimizde bulunan tüm okullarımızdaki eğitim kalitesinin yükselmesine katkıda bulunacak yeni kurum binaları yapmak ve mevcut bina tesis araç ve gereçlerin bakım onarımını periyodik olarak gerçekleştirmek	6.1-Eğitim kurumlarımızın altyapı,sosyal ihtiyaçlarını tamamlayarak ilimizde eğitim – öğretimin kalitesini arttırmak.
KURUMSAL GELİŞİM	7-İdaremizin kurumsallaşmasını sağlamak amacı ile sürdürülebilir bir kamu yönetimi anlayışı oluşturmak.	7.1-Kurumun iç kontrol yapısı oluşturulacak ve işler hale getirilecektir. 7.2-Hizmet içi eğitim iyileştirme ve eğitim programları ile personel niteliğinin artırılarak kurumsal gelişmesinin sağlanması.

**STRATEJİK HEDEF - FAALİYET,
PERFORMANS HEDEF
GÖSTERGELERİ BİRİM İLİŞKİSİ VE
MALİYETLENDİRME**



STRATEJİK HEDEF, FAALİYET, PERFORMANS HEDEF GÖSTERGELERİ - BİRİM İLİŞKİSİ VE MALİYETLENDİRME

Stratejik Hedef 1.1:

Köy içi yollarının Kilitli beton parke ile kaplanma oranı artırılarak, köy içindeki sağlıksız ve düzensiz görüntünün önüne geçilmesine katkı sağlamak.

Stratejik Faaliyet 1.1.1 :

Kilitli beton parke döşemesi düşünülen köylerde ihtiyaç duyulacak miktarda kilitli beton parke taşı bordür döşemesi yapılacaktır.

Performans Göstergesi 1.1.1.1:

Köy içi yollara yıllar içerisinde 423 adet köyün yapılacak parke taşı miktarı (m2): Her yıl itibariyle yapılacak kilitli beton parke taşı miktarı m2 bazında belirtilecektir.

Performans Göstergesi 1.1.1.2:

Köy içi yol parke taşı kaplama oranı (%): Stratejik planlama döneminde tüm köy içi yollarının %97 oranında kilitli beton parke taşı ile döşenmesi planlanmakta olup; her yıl itibariyle oransal ifade ile belirtilecektir.

PERFORMANS GÖSTERGELERİ- MALİYETLENDİRME							
Performans Göstergeleri		Sorumlu Birim	2015	2016	2017	2018	2019
1.1.1.1	Köy içi yollara yıllar içerisinde 423 adet köyün yapılacak parke taşı miktarı (m2)	Yol ve Ulaşım Hizmetleri Müdürlüğü	1.200.000	0	450.000	300.000	300.000
1.1.1.2	Köy içi yol parke taşı kaplama oranı (%)	Yol ve Ulaşım Hizmetleri Müdürlüğü	% 82	% 82	% 90	% 95	% 97
MALİYETLENDİRME			20.000.000,00	0,00	9.000.000,00	6.000.000,00	6.500.000,00
GENEL TOPLAM							41.500.000,00

Stratejik Hedef 1.2:

İlimiz sınırlarındaki belediyelerin hizmet alanı dışında kalan kırsal kesimde sağlıklı, temiz, içilebilir içme suyu temin etmek.

Stratejik Faaliyet 1.2.1 :

Gerekli Görülen köyler için içme suyu deposu ve yenilemesi yapılacaktır.

Performans Göstergesi 1.2.1.1:

Köylerde içme suyu depolarının yenilemesi,bakım ve onarımı (adet) : Her yıl itibariyle içme suyu depolarının yenilenmesi, bakım ve onarımı adet olarak belirlenecektir.

PERFORMANS GÖSTERGELERİ- MALİYETLENDİRME						
Performans Göstergeleri	Sorumlu Birim	2015	2016	2017	2018	2019
1.2.1.1 Köylerde içme suyu depolarının yenilemesi,bakım ve onarımı (adet)	Su ve Kanal Hizmetleri Müdürlüğü	40	40	30	30	30
MALİYETLENDİRME		2.000.000,00	2.200.000,00	1.800.000,00	2.000.000,00	2.200.000,00
GENEL TOPLAM						10.200.000,00

Stratejik Faaliyet 1.2.2 :

Gerekli görülen köylerde şebeke ilavesi,bakım onarım ve yenileme yapılacaktır.

Performans Göstergesi 1.2.2.1:

Köylerde içme suyu şebeke ilavesi,bakımı,onarımı ve yenilemesi miktarı (adet): Her yıl itibariyle köylerde içme suyu şebeke ilavesi bakım onarım ve yenilenmesi miktarı adet olarak belirlenecektir.

PERFORMANS GÖSTERGELERİ- MALİYETLENDİRME							
Performans Göstergeleri		Sorumlu Birim	2015	2016	2017	2018	2019
1.2.2.1	Köylerde içme suyu şebeke ilavesi,bakımı,onarımı ve yenilemesi miktarı (adet)	Su ve Kanal Hizmetleri Müdürlüğü	20	20	20	20	20
MALİYETLENDİRME			1.000.000,00	1.200.000,00	1.400.000,00	1.600.000,00	1.800.000,00
GENEL TOPLAM							7.000.000,00

Stratejik Faaliyet 1.2.3 :

Gerekli görülen köylerde sondaj kuyusu açılacaktır.

Performans Göstergesi 1.2.3.1:

Gerekli görülen köylerde sondaj kuyusu açılması (adet): Her yıl itibariyle açılan sondaj kuyusu adet olarak belirlenecektir.

PERFORMANS GÖSTERGELERİ- MALİYETLENDİRME							
Performans Göstergeleri		Sorumlu Birim	2015	2016	2017	2018	2019
1.2.3.1	Gerekli görülen köylerde sondaj kuyusu açılması (adet)	Su ve Kanal Hizmetleri Müdürlüğü	20	10	10	10	10
MALİYETLENDİRME			1.000.000,00	800.000,00	900.000,00	1.000.000,00	1.100.000,00
GENEL TOPLAM							4.800.000,00

Stratejik Faaliyet 1.2.4 :

Gerekli görülen köylerde içme suyu arıtma tesisi yapılacaktır.

Performans Göstergesi 1.2.4.1:

Gerekli görülen köylerde içme suyu arıtma tesisi yapılması (adet) : Her yıl itibariyle yapılacak olan içme suyu arıtma tesisi adet olarak belirlenecektir.

PERFORMANS GÖSTERGELERİ- MALİYETLENDİRME							
Performans Göstergeleri		Sorumlu Birim	2015	2016	2017	2018	2019
1.2.4.1	Gerekli görülen köylerde içme suyu arıtma tesisi yapılması (adet)	Su ve Kanal Hizmetleri Müdürlüğü			1	1	1
MALİYETLENDİRME					750.000,00	900.000,00	1.200.000,00
GENEL TOPLAM							2.850.000,00

Stratejik Hedef 1.3:

Görev alanımızdaki köylerin kanalizasyon şebekeleri ve atık su tesislerinin tamamlanarak Çevre ve insan sağlığı açısından riskleri ortadan kaldırmak.

Stratejik Faaliyet 1.3.1 :

Fosseptiği olmayan köylerde (özellikle kapanan belde belediyelerinde) fosseptik yapılacaktır.

Performans Göstergesi 1.3.1.1:

Köylerde fosseptik yapılmasının miktarı (adet): Her yıl itibariyle köylere yapılacak olan fosseptikler adet olarak belirlenecektir.

PERFORMANS GÖSTERGELERİ- MALİYETLENDİRME						
Performans Göstergeleri	Sorumlu Birim	2015	2016	2017	2018	2019
1.3.1.1 Köylerde fosseptik yapılmasının miktarı (adet)	Su ve Kanal Hizmetleri Müdürlüğü	10	10	8	8	6
MALİYETLENDİRME		750.000,00	1.000.000,00	900.000,00	1.200.000,00	1.000.000,00
GENEL TOPLAM						4.850.000,00

Stratejik Faaliyet 1.3.2 :

Tüm köylerin (özellikle kapanan belde belediyelerinin) Ekonomik ömrünü dolduran Kanalizasyon şebekelerinin bakım onarım ve yenilemesi yapılacaktır.

Performans Göstergesi 1.3.2.1:

Köylerdeki şebekelerin bakım onarım ve yenilenmesinin miktarı (adet) : Her yıl itibariyle köylerde bulunan şebekelerde yapılacak olan her bir onarım yenileme adet olarak belirlenecektir.

PERFORMANS GÖSTERGELERİ- MALİYETLENDİRME						
Performans Göstergeleri	Sorumlu Birim	2015	2016	2017	2018	2019
1.3.2.1 Köylerdeki şebekelerin bakım onarım ve yenilenmesinin miktarı (adet)	Su ve Kanal Hizmetleri Müdürlüğü	20	20	15	15	10
MALİYETLENDİRME		2.500.000,00	2.700.000,00	2.200.000,00	2.400.000,00	1.800.000,00
GENEL TOPLAM						11.600.000,00

Stratejik Faaliyet 1.3.3 :

Birbirine yakın olan köylerin kanalizasyonunun birleştirilerek Bölgesel arıtma tesisleri kurulacaktır.

Performans Göstergesi 1.3.3.1:

Yapılacak olan Arıtma Tesisi miktarı (adet): Her yıl itibariyle yapılacak olan arıtma tesisi adet olarak belirlenecektir.

PERFORMANS GÖSTERGELERİ- MALİYETLENDİRME							
Performans Göstergeleri		Sorumlu Birim	2015	2016	2017	2018	2019
1.3.3.1	Yapılacak olan Arıtma Tesisi miktarı (adet)	Su ve Kanal Hizmetleri Müdürlüğü			1	1	1
MALİYETLENDİRME					750.000,00	900.000,00	1.200.000,00
GENEL TOPLAM							2.850.000,00

Stratejik Hedef 1.4:

Köy içi ve Köy dışı yapılaşmaların öncelikli olarak insan yaşamının güvenliği açısından depreme dayanıklı olmalarını sağlamak ve halkı imar kanununda meydana gelen değişimler konusunda bilgilendirmek.

Stratejik Faaliyet 1.4.1 :

Köy içindeki ve Köy dışındaki yapılmış tüm binaların imar mevzuatına uygun yapılmasını sağlanacak ve yapılan binalara oturulabilir iznini verilecektir.

Performans Göstergesi 1.4.1.1:

Verilecek olan Yapı İzni (adet): Her Yıl İtibariyle verilecek olan yapı izinleri adet olarak belirlenecektir.

PERFORMANS GÖSTERGELERİ- MALİYETLENDİRME							
Performans Göstergeleri	Sorumlu Birim	2015	2016	2017	2018	2019	
1.4.1.1	Verilecek olan Yapı İzni (adet)	Plan Proje Yatırım ve İnşaat Müdürlüğü	400	450	485	500	550
MALİYETLENDİRME		İdari Giderler					
GENEL TOPLAM						0,00	

Performans Göstergesi 1.4.1.2:

Verilecek olan Yapı Kullanma İzni (adet) : Her Yıl İtibariyle verilecek olan yapı kullanma izinleri adet olarak belirlenecektir.

PERFORMANS GÖSTERGELERİ - MALİYETLENDİRME							
Performans Göstergeleri	Sorumlu Birim	2015	2016	2017	2018	2019	
1.4.1.1	Verilecek olan Yapı Kullanma İzni (adet)	Plan Proje Yatırım ve İnşaat Müdürlüğü	300	330	365	390	430
MALİYETLENDİRME		İdari Giderler					
GENEL TOPLAM						0,00	

Stratejik Faaliyet 1.4.2 :

Kaymakamlıklarda Muhtarlar Bilgilendirme toplantısı yapılacaktır.

Performans Göstergesi 1.4.2.1:

Yapılacak Toplantı (adet) : Her yıl itibariyle Kaymakamlıklarda yapılacak olan bilgilendirme toplantısı adet olarak belirlenecektir.

PERFORMANS GÖSTERGELERİ - MALİYETLENDİRME						
Performans Göstergeleri	Sorumlu Birim	2015	2016	2017	2018	2019
1.4.2.1	Yapılacak Toplantı (adet)	Plan Proje Yatırım ve İnşaat Müdürlüğü	18	18	18	18
MALİYETLENDİRME		İdari Giderler				
GENEL TOPLAM						0,00

Stratejik Faaliyet 1.4.3 :

Köy içi ve Köy dışı İmar ekseninde köy yerleşik alanının tespiti ve genişletilmesi yapılacaktır.

Performans Göstergesi 1.4.3.1:

Yapılacak olan Genişletme İşlemi (adet): Her yıl itibariyle yapılacak olan genişletme işlemi adet olarak belirlenecektir.

PERFORMANS GÖSTERGELERİ - MALİYETLENDİRME						
Performans Göstergeleri	Sorumlu Birim	2015	2016	2017	2018	2019
1.4.3.1	Yapılacak olan Genişletme İşlemi (adet)	Plan Proje Yatırım ve İnşaat Müdürlüğü	2	2	2	2
MALİYETLENDİRME		İdari Giderler				
GENEL TOPLAM						0,00

Stratejik Hedef 2.1:

Köy yollarında; yol standart kalitesini, konfor , hız ve güvenliğini artırmak.

Stratejik Faaliyet 2.1.1 :

Köylerin İl ve İlçe Merkezlerine bağlantısını sağlayan Köy yollarında sıcak asfalt yapılacaktır.

Performans Göstergesi 2.1.1.1 :

Yapılan Sıcak asfalt yol miktarı (km) : Her yıl itibariyle yapılacak asfalt yol km bazında belirlenecektir.

PERFORMANS GÖSTERGELERİ - MALİYETLENDİRME						
Performans Göstergeleri	Sorumlu Birim	2015	2016	2017	2018	2019
2.1.1.1 Yapılan Sıcak asfalt yol miktarı (km)	Yol ve Ulaşım Hizmetleri Müdürlüğü	0	130	130	140	150
MALİYETLENDİRME		0	21.000.000,00	23.000.000,00	27.000.000,00	32.000.000,00
GENEL TOPLAM						103.000.000,00

Stratejik Faaliyet 2.1.2 :

Köy yolu ağında bulunan yolların asfalt sathi kaplaması yapılacaktır.

Performans Göstergesi 2.1.2.1

Yapılan Sathi kaplama asfalt yol miktarı (km): Yıl içerisinde yapılması planlanan, asfalt sathi kaplama miktarı km olarak belirlenecektir.

PERFORMANS GÖSTERGELERİ - MALİYETLENDİRME							
Performans Göstergeleri	Sorumlu Birim	2015	2016	2017	2018	2019	
2.1.2.1	Yapılan Sathi kaplama asfalt yol miktarı (km)	Yol ve Ulaşım Hizmetleri Müdürlüğü	400	120	120	150	150
MALİYETLENDİRME			20.000.000,00	6.500.000,00	7.500.000,00	10.000.000,00	11.500.000,00
GENEL TOPLAM							55.500.000,00

Stratejik Faaliyet 2.1.3 :

Köy yollarında asfalt olmayan yolların stabilize kaplaması yapılacaktır.

Performans Göstergesi 2.1.3.1:

Stabilize yol yapımı (km): Her yıl itibariyle yapılacak olan stabilize yol km bazında belirlenecektir.

PERFORMANS GÖSTERGELERİ - MALİYETLENDİRME							
Performans Göstergeleri	Sorumlu Birim	2015	2016	2017	2018	2019	
2.1.3.1	Stabilize yol yapımı (km)	Yol ve Ulaşım Hizmetleri Müdürlüğü	50	50	50	50	50
MALİYETLENDİRME			2.000.000,00	2.100.000,00	2.200.000,00	2.400.000,00	2.500.000,00
GENEL TOPLAM							11.200.000,00

Stratejik Faaliyet 2.1.4 :

Köy yolu ağında bulunan yollar üzerinde köprü, menfez gibi sanat yapıları yapılacaktır.

Performans Göstergesi 2.1.4.1: Yapılacak sanat yapısı miktarı (adet):Her yıl itibariyle yapılacak olan köprü menfez gibi sanat yapıları adet olarak belirlenecektir.

PERFORMANS GÖSTERGELERİ - MALİYETLENDİRME							
Performans Göstergeleri	Sorumlu Birim	2015	2016	2017	2018	2019	
2.1.4.1	Yapılacak sanat yapısı miktarı (adet)	Yol ve Ulaşım Hizmetleri Müdürlüğü	35	35	35	35	35
MALİYETLENDİRME			1.750.000,00	1.850.000,00	1.950.000,00	2.100.000,00	2.350.000,00
GENEL TOPLAM						10.000.000,00	

Stratejik Faaliyet 2.1.5 :

Köy yolu ağında bulunan yollar üzerinde trafik işaret ve levhaları ve yol çizgi çalışması yapılacaktır.

Performans Göstergesi 2.1.5.1:

Trafik işaret ve levhalar montaj (adet): Her yıl itibariyle montajı yapılacak olan trafik işaret ve levhaları adet olarak belirlenecektir.

PERFORMANS GÖSTERGELERİ - MALİYETLENDİRME							
Performans Göstergeleri	Sorumlu Birim	2015	2016	2017	2018	2019	
2.1.5.1	Trafik işaret ve levhalar montaj (adet)	Yol ve Ulaşım Hizmetleri Müdürlüğü	600	600	600	700	800

MALİYETLENDİRME	500.000,00	1.000.000,00	1.000.000,00	1.000.000,00	2.000.000,00
GENEL TOPLAM					5.500.000,00

Performans Göstergesi 2.1.5.2:

Yapılan Yol Çizgisi (Km): Her yıl itibariyle yapılacak olan yol çizgisi km olarak belirlenecektir.

PERFORMANS GÖSTERGELERİ - MALİYETLENDİRME							
Performans Göstergeleri		Sorumlu Birim	2015	2016	2017	2018	2019
2.1.5.2	Yapılan Yol Çizgisi (Km)	Yol ve Ulaşım Hizmetleri Müdürlüğü	100	130	130	140	150
MALİYETLENDİRME			130.000,00	200.000,00	220.000,00	250.000,00	300.000,00
GENEL TOPLAM							1.100.000,00

Stratejik Hedef 3.1:

Alt yapının tamamlanmasına yönelik çalışmalar yapılarak İl merkezi, ilçe ve köylerde yaşayan insanların spor yapmasını sağlamak.

Stratejik Faaliyet 3.1.1 :

İlçelere sentetik yüzeyli çim futbol sahası yapılacaktır.

Performans Göstergesi 3.1.1.1:

Yapılacak olan Sentetik Yüzeyli Çim Futbol Sahası (adet): Her yıl itibariyle ilçelere yapılacak olan sentetik yüzeyli çim futbol sahası adet olarak belirlenecektir.

PERFORMANS GÖSTERGELERİ - MALİYETLENDİRME							
Performans Göstergeleri	Sorumlu Birim	2015	2016	2017	2018	2019	
3.1.1.1	Yapılacak olan Sentetik Yüzeyle Çim Futbol Sahası (adet)	Kültür ve Sosyal İşler Müdürlüğü	18	18	18	18	18
MALİYETLENDİRME		2.000.000,00	2.100.000,00	2.200.000,00	2.300.000,00	2.400.000,00	
GENEL TOPLAM						11.000.000,00	

Stratejik Hedef 4.1:

İlimiz Köylerinde düğünlerde meydana gelen silahla yaralama ve ölümlerin önüne geçmek.

Stratejik Faaliyet 4.1.1 :

Merkez ve İlçe Köylerine Çok Amaçlı Salon Yapımı.

Performans Göstergesi 4.1.1.1:

Yapılacak olan Düğün Salonu (adet): Stratejik planlama dönemi içerisinde her yıl yapılacak olan Çok Amaçlı Salon adet olarak belirlenecektir.

PERFORMANS GÖSTERGELERİ - MALİYETLENDİRME							
Performans Göstergeleri	Sorumlu Birim	2015	2016	2017	2018	2019	
4.1.1.1	Yapılacak olan Çok Amaçlı Salon (adet)	Mali Hizmetler Müdürlüğü	10	10	10	10	10
MALİYETLENDİRME		2.000.000,00	2.100.000,00	2.200.000,00	2.300.000,00	2.400.000,00	
GENEL TOPLAM						11.000.000,00	

Stratejik Hedef 5.1:

Kuru tarım yapılan araziler sulamaya açılarak İlimizdeki bitkisel üretimi, verim ve kalite artışını sağlamak.

Stratejik Faaliyet 5.1.1:

Açık kanal Sulama sistemlerinin kapalı (basınçlı) sisteme dönüştürülecek ve Ekonomik ömrünü tamamlamış sulama sistemlerinin bakım, onarımı ve yenilemesi yapılacaktır.

Performans Göstergesi 5.1.1.1:

Basınçlı Sisteme Dönüştürülen Açık kanal (adet) :Her yıl itibariyle basınçlı sisteme dönüştürülen açık kanallar adet bazında belirlenecektir.

PERFORMANS GÖSTERGELERİ - MALİYETLENDİRME							
Performans Göstergeleri		Sorumlu Birim	2015	2016	2017	2018	2019
5.1.1.1	Basınçlı Sisteme Dönüştürülen Açık kanal (adet)	Su Ve Kanal Hizmetleri Müdürlüğü	11	5	4	4	4
MALİYETLENDİRME							
GENEL TOPLAM							

Performans Göstergesi 5.1.1.2:

Bakım Onarım ve Yenileme Yapılan Sulama Sistemi (adet) : Her yıl itibariyle bakım onarım ve yenilemesi yapılacak olan sulama sistemi adet olarak belirlenecektir.

PERFORMANS GÖSTERGELERİ - MALİYETLENDİRME						
Performans Göstergeleri	Sorumlu Birim	2015	2016	2017	2018	2019
5.1.1.2 Bakım Onarım ve Yenileme Yapılan Sulama Sistemi (adet)	Su Ve Kanal Hizmetleri Müdürlüğü	1	1	1	1	1
MALİYETLENDİRME		İdari Gider				
GENEL TOPLAM						0,00

Stratejik Hedef 6.1:

Eğitim kurumlarımızın altyapı, sosyal ihtiyaçlarını tamamlayarak ilimizde eğitim, öğretimin kalitesini arttırmak.

Stratejik Faaliyet 6.1.1:

Öğrenci sayılarına göre her yıl ihtiyaç analizleri yapılarak, ihtiyaç halinde yeni okullar yapılacaktır.

Performans Göstergesi 6.1.1.1:

Yeni yapılacak Okul (adet): Her yıl itibariyle yeni yapılacak okul adet olarak belirlenecektir.

PERFORMANS GÖSTERGELERİ - MALİYETLENDİRME							
Performans Göstergeleri	Sorumlu Birim	2015	2016	2017	2018	2019	
6.1.1.1	Yeni yapılacak Okul (adet)	Plan Proje Yatırım ve İnşaat Müdürlüğü	20	15	10	10	10
MALİYETLENDİRME			10.906.881,00	14.650.589,00	17.580.706,00	21.096.847,00	25.075.217,00
GENEL TOPLAM							89.310.240,00

Stratejik Faaliyet 6.1.2:

Milli Eğitimle birlikte koordineli olarak bakım onarıma ihtiyaç duyulan okullar tespit edilerek tamir bakım onarım yapılacaktır.

Performans Göstergesi 6.1.2.1:

Bakım Onarım Yapılacak Okul (adet): Her yıl itibariyle bakım ve onarımı yapılacak okul adet olarak belirlenecektir.

PERFORMANS GÖSTERGELERİ - MALİYETLENDİRME							
Performans Göstergeleri	Sorumlu Birim	2015	2016	2017	2018	2019	
6.1.2.1	Bakım Onarım Yapılacak Okul (adet)	Plan Proje Yatırım ve İnşaat Müdürlüğü	63	60	70	65	60
MALİYETLENDİRME			2.760.000,00	4.961.979,00	5.954.375,00	7.145.250,00	8.815.300,00
GENEL TOPLAM							29.636.904,00

Stratejik Hedef 7.1:

Kurumun iç kontrol yapısı oluşturulacak ve işler hale getirilecektir.

Stratejik Faaliyet 7.1.1:

Onaylanmış iç kontrol eylem planının uygulanması sağlanacaktır.

Performans Göstergesi 7.1.1.1:

İç Kontrol sistemi kuruluşunun tamamlanması (oran) % 100: Stratejik planlama dönemin sonunda iç kontrol sisteminin kuruluşunun tamamlanması oran olarak belirlenecektir.

PERFORMANS GÖSTERGELERİ- MALİYETLENDİRME						
Performans Göstergeleri	Sorumlu Birim	2015	2016	2017	2018	2019
7.1.1.1 İç Kontrol sistemi kuruluşunun tamamlanması (oran)	İl Özel İdaresi Tüm Birimleri					% 100
MALİYETLENDİRME		İdari Gider				
GENEL TOPLAM						0,00

Stratejik Hedef 7.2:

Hizmet içi eğitim iyileştirme ve eğitim programları ile personel niteliğinin artırılarak kurumsal gelişmenin sağlanması.

Stratejik Faaliyet 7.2.1:

Personel niteliğinin artırılması amacıyla gerekli eğitimler belirlenecek ve sertifikalı personel yetiştirme ve yeterlilik eğitim programları yapılacaktır.

Performans Göstergesi 7.2.1.1:

Yılda sertifikalı eğitime gönderilecek personel (adet): Her yıl itibariyle sertifikalı eğitime gönderilecek personel adet olarak belirlenecektir.

PERFORMANS GÖSTERGELERİ- MALİYETLENDİRME							
Performans Göstergeleri		Sorumlu Birim	2015	2016	2017	2018	2019
7.2.1.1	Yılda sertifikalı eğitime gönderilecek personel (adet)	İnsan Kaynakları ve Eğitim Müdürlüğü	10	10	10	10	10
MALİYETLENDİRME			10.000,00	10.000,00	10.000,00	10.000,00	10.000,00
GENEL TOPLAM							50.000,00

Stratejik Faaliyet 7.2.2:

Personel niteliğinin artırılması amacıyla gerekli eğitimler belirlenecek Hizmet içi eğitim programları yapılacaktır.

Performans Göstergesi 7.2.2.1:

Yılda Hizmet içi eğitime gönderilecek personel (adet): Her yıl itibariyle hizmet içi eğitim görececek personel adet olarak belirlenmiştir.

PERFORMANS GÖSTERGELERİ- MALİYETLENDİRME							
Performans Göstergeleri		Sorumlu Birim	2015	2016	2017	2018	2019
7.2.2.1	Yılda Hizmet içi eğitime gönderilecek personel (adet)	İnsan Kaynakları ve Eğitim Müdürlüğü	10	10	10	10	10
MALİYETLENDİRME			İdari Gider				
GENEL TOPLAM							0,00