

NEVŞEHİR BELEDİYE
BAŞKANLIĞI

2012-2016
STRATEJİK PLANI

NEVŞEHİR/2011



Geleceđi grebilmek zafere ve bařarıya dođru atılmıř en byk adımdır.
Mustafa Kemal ATATRK



Abdullah GÜL
Cumhurbaşkanı



Recep Tayyip ERDOĞAN
Başbakan



İdris Naim ŞAHİN
İç İşleri Bakanı

Misyonumuz

Sürdürülebilir kalkınma ilkesiyle tarihi ve kültürel değerlerimize sahip çıkarak, Nevşehir'in yaşam kalitesini artırma, özgün kimliğini pekiştirme ve saygın bir dünya kenti haline gelmesine katkı sağlama adına; yerel hizmetleri adaletli, kaliteli, gelişime açık, verimli ve etkili bir yönetim anlayışı ile sunmak,

Vizyonumuz

Zoru başaran, fırsatı kaynağa çeviren, her alanda örnek ve model bir belediye olmak,

Sunuş



Ülkemizde kamu kurumları, özellikle yerel yönetimler, 2007 yılının başından itibaren stratejik yönetime geçmeye başlamışlardır. Stratejik yönetim, bir kurumun uzun dönemde amaçlarını gerçekleştirmek üzere kaynaklarını etkili ve verimli kullanma sürecidir. Stratejik yönetimin temel unsuru ise, stratejik planlamadır. Stratejik planlama, kamu yönetimi anlayışına yeni bir sistem getirmekte, girdilerden daha çok sonuç odaklı bir yaklaşım sergilemektedir. Yönetimde kalite, kamu kaynaklarının daha

verimli, etkin ve ekonomik kullanılması amaçlanmaktadır.

Stratejik plan, Türk yönetim hayatına 2003 yılından itibaren yapılan yeni yasal düzenlemeler ile gündeme gelmiştir. Yerel yönetimlerin görev ve yetkilerini düzenleyen başta 5393 sayılı Belediye Kanunu, 5216 sayılı Büyükşehir Belediyesi Kanunu, 5302 sayılı İl Özel İdaresi Kanunu ile 5018 sayılı Kamu Mali Yönetimi ve Kontrol Kanunu, merkezi yönetim ve yerel yönetim kurumlarının beş yıllık dönemleri kapsayan stratejik planlara göre yönetilmesini zorunlu hale getirmişlerdir.

Dünyada ve ülkemizde her bakımdan hızlı bir değişim ve gelişim yaşanıyor. Yerel yönetim olarak bizlerde bu hızlı gelişme ve değişimin dışında kalamayız. Kendimizi ve kentimizi yenilemek zorundayız. Dünyaya ayak uyduramazsak hatta adımlarımızı ondan daha hızlı atmazsak "geleceğin tarihi"ni yazmak yerine "geri kalmışlığın tarihi"ni okumak zorunda kalırız.

Yerel yönetim olarak değerli hemşerilerimizin ve hükümetimizin desteğiyle çok başarılı bir 5 yılı geride bıraktığımıza inanıyorum. Geçtiğimiz 5 yılda Nevşehir'in belli başlı sorunları çözenin yanında kalkınmacı, sosyal ve kültürel belediyeciliğin en güzel örneklerini sergilemiş, tarihi ve kültürel mirasına da sahip çıkarak kendine yeni bir gelecek vizyonu belirlemiştir.

Şimdi önümüzde Nevşehir'imizi arzu ettiğimiz yere getirmek için yeni bir 5 yıl daha var. Bize düşen bu 5 yılın içini doğru bir planlama ile şehircilik, tarih ve kültürel mirasımızın ekonomiye kazandırılması, ticaret ve sanayide gelişmemizi sürdürmek, hem de kültür, eğitim ve sosyal anlamda iyi doldurmak zorundayız. Elimizdeki plan Belediyemizin önümüzdeki 5 yıl zarfında gerçekleştirmeyi tasarladığı çalışmaların ana hatlarını içermektedir.

Stratejik Planın hazırlanmasında emeği geçen mesai arkadaşlarıma, sivil toplum örgütlerine, vatandaşlarımıza, muhtarlara, odalara, kamu kurum ve kuruluşlarına katkılarından dolayı teşekkür ederim.

Hasan ÜNVER
Belediye Başkanı

GİRİŞ

STARATEJİK PLANIN YASAL DAYANAĞI	10
BELEDİYEMİZDE STRATEJİK PLAN HAZIRLAMA SÜRECİ	11
I. DURUM ANALİZİ	14
A. TARİHSEL GELİŞİM VE ÇEVRE ANALİZİ	14
1. İL TARİHİ	14
2. GENEL COĞRAFYA VE YERYÜZÜ ŞEKİLLERİ	18
3. SINIRLAR	20
3.1.Nevşehir İl Sınırında Bulunan İlçeler.....	20
4. NEVŞEHİR'İN SOSYO - DEMOGRAFİK YAPISI	23
4.1. Nüfus Durumu.....	23
4.2. Göç Durumu.....	26
4.3. Kent İçinde Nüfusun Dağılımı.....	28
4.4. Nüfusun Sosyo - Demografik Nitelikleri.....	30
4.5. Nüfus Yapısına İlişkin Öngörüler.....	33
4.6. Konut Durumu.....	33
4.7. Sağlık ve Eğitim Durumu.....	34
4.7.1.Sağlık.....	34
4.7.2.Eğitim.....	34
4.8. Ekonomik Yapı.....	39
4.8.1.Tarım.....	41
4.8.2.Sanayi.....	50
4.8.3.Hizmetler ve Ticaret.....	52
4.9. Kültürel Yapı ve Turizm.....	53
4.10. Altyapı ve Ulaşım.....	59
4.10.1.Su.....	59
4.10.2.Kanalizasyon.....	62
4.10.3.Kentsel Atıklar.....	62
4.10.4.Enerji.....	64
4.10.5.Ulaşım.....	66
B. KURULUŞ İÇİ ANALİZ	68
1. NEVŞEHİR BELEDİYE BAŞKANLIĞI TARİHÇESİ	68
2. NEVŞEHİR BELEDİYE BAŞKANLIĞI'NIN SORUMLULUKLARI	68
3. YASAL DAYANAKLAR	70
3.1. Kanunlar.....	70
3.2. Yönetmelik ve Tebliğler.....	72
4. TEŞKİLAT YAPISI	75
4.1. Nevşehir Belediye Başkanlığı Birimleri.....	76
4.1.1. Fen İşleri Müdürlüğü.....	76
4.1.2. Hukuk İşleri Müdürlüğü.....	76
4.1.3. İmar ve Şehircilik Müdürlüğü.....	77
4.1.4. İnsan Kaynakları ve Eğitim Müdürlüğü.....	77
4.1.5. İtfaiye Müdürlüğü.....	77
4.1.6. Mali Hizmetler Müdürlüğü.....	78
4.1.7. Özel Kalem Müdürlüğü.....	78
4.1.8. Park ve Bahçeler Müdürlüğü.....	79
4.1.9. Strateji Geliştirme Müdürlüğü.....	79
4.1.10. Temizlik İşleri Müdürlüğü.....	80
4.1.11. Yazı İşleri Müdürlüğü.....	80
4.1.12. Zabıta Müdürlüğü.....	80
5. İNSAN KAYNAKLARI	81
6. FİZİKSEL KAYNAKLAR	86
7. BİLGİ VE TEKNOLOJİK KAYNAKLAR	88
8. MALİ DURUM	91

II.	GELECEĞE BAKIŞ	95
	A. MİSYONUMUZ	95
	B. VİZYONUMUZ	95
	C. DEĞERLERİMİZ.....	95
	D. İLKELERİMİZ	95
	E. STRATEJİK AMAÇ VE HEDEFLERİMİZ.....	96
	F. PERFORMANS GÖSTERGELERİ VE FAALİYETLERİMİZ	102
	G. BİRİMLER VE STRATEJİK AMAÇ İLİŞKİSİ.....	123
	H. STRATEJİK AMAÇLAR KAYNAK İHTİYACI.....	124
	I. EKLER	127

STRATEJİK PLANIN YASAL DAYANAĞI

- 5018 sayılı Kamu Malî Yönetimi ve Kontrol Kanunu
- 5393 sayılı Belediyeler Kanunu
- 5216 sayılı Büyükşehir Belediyesi Kanunu
- 5436 sayılı Kamu Malî Yönetimi ve Kontrol Kanunu ile Bazı Kanun ve Kanun Hükmünde Kararnemelerde Değişiklik Yapılması Hakkında Kanun
- 26/05/2006 tarih ve 26179 sayılı Kamu İdarelerinde Stratejik Planlamaya ilişkin Usul ve Esaslar Hakkında Yönetmelik"

5018 sayılı Kamu Malî Yönetimi ve Kontrol Kanununun 9. Maddesine göre;

"Kamu idareleri; kalkınma planları, programlar, ilgili mevzuat ve benimsedikleri temel ilkeler çerçevesinde geleceğe ilişkin misyon ve vizyonlarını oluşturmak, stratejik amaçlar ve ölçülebilir hedefler saptamak performanslarını önceden belirlenmiş olan göstergeler doğrultusunda ölçmek ve bu sürecin izleme ve değerlendirmesini yapmak amacıyla katılımcı yöntemlerle stratejik plan hazırlarlar.

Kamu idareleri, kamu hizmetlerinin istenilen düzeyde ve kalitede sunulabilmesi için bütçeleri ile program ve proje bazında kaynak tahsislerini; stratejik planlarına, yıllık amaç ve hedefleri ile performans göstergelerine dayandırmak zorundadırlar.

Stratejik plan hazırlamakla yükümlü olacak kamu idarelerinin ve stratejik planlama sürecine ilişkin takvimin tespitine, stratejik planların kalkınma planı ve programlarla ilişkilendirilmesine yönelik usul ve esasların belirlenmesine Devlet Planlama Teşkilatı Müsteşarlığı yetkilidir.

Kamu idareleri bütçelerini, stratejik planlarında yer alan misyon, vizyon, stratejik amaç ve hedeflerle uyumlu ve performans esasına dayalı olarak hazırlarlar, Kamu idarelerinin bütçelerinin stratejik planlarda belirlenen performans göstergelerine uygunluğu ve idarelerin bu çerçevede yürütecekleri faaliyetler ile performans esaslı bütçelemeye ilişkin diğer hususları belirlemeye Maliye Bakanlığı yetkilidir.

Maliye Bakanlığı, Devlet Planlama Teşkilatı Müsteşarlığı ve ilgili kamu idaresi tarafından birlikte tespit edilecek olan performans göstergeleri, kuruluşların bütçelerinde yer alır. Performans denetimleri bu göstergeler çerçevesinde gerçekleştirilir."

5393 sayılı Belediye Kanununun 41. Maddesine göre;

"Belediye Başkanı, mahallî idareler genel seçimlerinden itibaren altı ay içinde; kalkınma plânı ve programı ile varsa bölge planına uygun olarak stratejik plânı ve ilgili olduğu yılbaşından önce de yıllık performans programı hazırlayıp belediye meclisine sunar.

Stratejik plân, varsa üniversiteler ve meslek odaları ile konuyla ilgili sivil toplum örgütlerinin görüşleri alınarak hazırlanır ve Belediye Meclisi tarafından kabul edildikten sonra yürürlüğe girer.

Stratejik plân ve performans programı bütçenin hazırlanmasına esas teşkil eder ve belediye meclisinde bütçeden önce görüşülerek kabul edilir.

5393 sayılı Belediye Kanununun 54-55. Maddelerine göre;

"Belediyelerin denetimi; faaliyet ve işlemlerde hataların önlenmesine yardımcı olmak, çalışanların ve belediye teşkilâtının gelişmesine, yönetim ve kontrol sistemlerinin geçerli, güvenilir ve tutarlı duruma gelmesine rehberlik etmek amacıyla; hizmetlerin süreç ve sonuçlarını mevzuata, önceden belirlenmiş amaç ve hedeflere, performans ölçütlerine ve kalite standartlarına göre tarafsız olarak analiz etmek, karşılaştırmak ve ölçmek; kanıtlara dayalı olarak değerlendirmek, elde edilen sonuçları rapor hâline getirerek ilgililere duyurur."

"Belediyelerde iç ve dış denetim yapılır. Denetim, iş ve işlemlerin hukuka uygunluk, malî ve performans denetimini kapsar.

5393 sayılı Belediye Kanununun 56. Maddesine göre;

Belediye Başkanı, 5018 sayılı Kamu Malî Yönetimi ve Kontrol Kanununun 41 inci maddesinin dördüncü fıkrasında belirtilen biçimde; stratejik plân ve performans programına göre yürütülen faaliyetleri, belirlenmiş performans ölçütlerine göre hedef ve gerçekleşme durumu ile meydana gelen sapmaların nedenlerini ve belediye borçlarının durumunu açıklayan faaliyet raporunu hazırlar. Faaliyet raporunda, bağlı kuruluş ve işletmeler ile belediye ortaklıklarına ilişkin söz konusu bilgi ve değerlendirmelere de yer verilir.

Bu kapsamda, stratejik plan hazırlamakla yükümlü kamu idarelerinin ve stratejik planlama sürecine ilişkin takvimin tespiti ile stratejik planların kalkınma planı ve programlarla ilişkilendirilmesine yönelik usul ve esasların belirlenmesi amacıyla Devlet Planlama Teşkilatı Müsteşarlığı tarafından 26/05/2006 tarih ve 26179 sayılı "Kamu İdarelerinde Stratejik Planlamaya İlişkin Usul ve Esaslar Hakkında Yönetmelik" hazırlanmıştır.

Yönetmeliğe göre;

Stratejik planlama sürecinde;

- Kamu idaresinin hizmetinden yararlananların, kamu idaresi çalışanlarının, sivil toplum kuruluşlarının, ilgili kamu kurum ve kuruluşları ile ilgili diğer tarafların katılımları sağlanır ve katkıları alınır.
- Çalışmalar, strateji geliştirme biriminin koordinatörlüğünde tüm birimlerin katılım ve katkılarıyla yürütülür.

BELEDİYEMİZDE STRATEJİK PLAN HAZIRLAMA SÜRECİ

Başkanlık Makamının 16/05/2011 tarih ve 1324617 sayılı üst yazısı ile belediyemizin tüm birimlerinde stratejik planlama çalışmaları başlatılmıştır. Çalışmaların sevk ve idaresini yürütmek üzere Stratejik Planlama Üst Kurulu oluşturulmuş ve Stratejik Planlama Ekibi kurulmuştur.

Stratejik Planlama Üst Kurulu	
Yusuf Kaya	Üst Kurul Başkanı
Mehmet Uluçay	Üye
Mustafa Alevli	Üye

Stratejik Planlama Çalışma Ekibi	
Mustafa Alevli	Ekip Başkanı
Sevinç Sesveren Atılgan	Üye
İlknur Sunar Okur	Üye

Stratejik planlama çalışma ekibi tarafından, planlama sürecinin aşamaları belirlenmiş ve bu süreçte gerçekleştirilecek faaliyetler ortaya konulmuştur.

Tüm faaliyetlerin kapsadığı zaman dilimini içeren bir hazırlık programı oluşturulmuş, birimlerin ve çalışma ekibinin stratejik plân için gerekli eğitim ihtiyacı tespit edilerek, eğitim programı hazırlanmıştır.

Hazırlanan programlar çerçevesinde Belediyemiz stratejik plan çalışmaları Stratejik Planlama ekibimiz öncülüğünde başlatılmıştır. Eğitim programı kapsamında tüm eğitimler birimlere verilmiş olup, düzenli olarak ve gerektiği durumlarda toplantılar yapılmıştır, Tüm birimler 5018 sayılı Kamu Malî Yönetimi ve Kontrol Kanununa, 26/05/2006 tarih ve 26179 sayılı Kamu İdarelerinde Stratejik Planlamaya ilişkin Usul ve Esaslar Hakkında Yönetmeliğe, DPT Müsteşarlığı tarafından hazırlanan Stratejik Planlama Kılavuzuna uygun olarak stratejik planlarını hazırlamışlardır,

Stratejik planlama ekibi öncelikle mevcut durumu ortaya koymak için Nevşehir'in tarihçesine, demografik ve toplumsal yapısına yönelik çevre analizi yapmıştır,

Kuruluş içi analiz çalışmaları kapsamında; Belediye Başkanlığımızın tarihçesi, yetki ve sorumlulukları, mevzuat ve teşkilat yapısı, insan kaynakları, fiziksel kaynaklar, bilgi ve teknolojik kaynaklar ile mali kaynaklar ele alınmıştır.

BELEDİYEMİZ STRATEJİK PLAN HAZIRLAMA SÜREÇ HARİTASI



I. DURUM ANALİZİ

A. TARİHSEL GELİŞİM VE ÇEVRE ANALİZİ

1. İL TARİHİ

Nevşehir, ilk dönemlerde “Nyssa”, daha sonraki dönemlerde “Soandos Nisa” ve “Muşkara” adları ile anılmıştır. İlinin en eski yerleşim yeri Gülşehir ilçesi Civelek Mağarası’nda görülür. Yapılan kazılar sonucunda Eski Tunç Çağı’na (M.Ö. 3000–2000) ve Assur Ticaret Kolonileri Çağı’na (M.Ö.2000–1750) ait eserler ele geçmiştir. Nevşehir civarında bulunan çok sayıdaki höyüklerde özellikle Eski Tunç Çağı’na ait kalıntılar tespit edilmiştir.

M.Ö. 2000 –1750 yılları arasında Kuzey Mezopotamya’da yaşayan Assur tacirler Anadolu’da ticari koloniler kurarak ilk ticaret örgütünü oluşturmuşlardır. Bu ticaretin merkezi Kayseri Kültepe, Kaniş-Karum’dur (Karum: Ticaretin yapıldığı pazaryeri, ticari organizasyonun yapıldığı yer, liman, koy anlamındadır.). Belgelerde adı geçen ve yeri saptanabilen karumlardan biri de Karum-Hattuş’tur (Boğazköy). Karumlardan daha küçük pazaryerleri ise Wabartum olarak adlandırılmıştır. Nevşehir civarında sayısız wabartumlar tespit edilmiş ancak bu yerleşim yerlerinde yazılı belge bulunamadığından yerleşimlerin wabartum adları bilinmemektedir.

M.Ö. II. binin başlarında Avrupa’dan Kafkaslar üzerinden gelerek Kapadokya Bölgesi’ne yerleşen Hititler, daha sonra yerli halkla kaynaşarak imparatorluk kurmuşlardır.

Dilleri Hind-Avrupa dil grubundandır. Başkentleri Hattuşaş (Boğazköy) olan Hititlerin önemli şehirleri Alacahöyük ve Alişar’dır. Kapadokya Bölgesi’nde bulunan bütün höyüklerde Hititlere ait kalıntılara rastlamak mümkündür.

Friglerin Orta Anadolu’nun önemli kentlerinin hemen hepsini yıkarak Hitit İmparatorluğu’nu ortadan kaldırılmasından sonra Orta ve Güneydoğu Anadolu’da Geç Hitit Krallıkları ortaya çıkmıştır. Kapadokya Bölgesi’ndeki Geç Hitit Krallığı ise Kayseri, Niğde, Nevşehir’i içine alan Tabal Krallığı’dır. Bu döneme ait Gülşehir-Sivas’a (Gökçetoprak), Acıgöl-Topada, Hacıbektaş-Karaburna Köyü’nde Hitit Hiyeroglifi ile yazılmış kaya anıtları bulunmaktadır.

Kimmerler’in Frig egemenliğine son vermesi sonucu Anadolu’da Medler (M.Ö. 585), daha sonra da Persler (M.Ö. 547) görülür. Eski Pers dilinde “Katpatuka” olarak adlandırılan Kapadokya bölgesi, “Cins Atlar Ülkesi” anlamına gelmekteydi. Persler, Zerdüşt dinine bağlı olduklarından ve ateşi kutsal saydıklarından bölgedeki volkanları özellikle Erciyes ve Hasandağı’nı kutsal saymışlardır.

Persler, Kapadokya’dan geçerek başkentlerini Ege’ye bağlayan, ‘Kral Yolu’nu geliştirmişlerdir. Makedonya Kralı İskender M.Ö. 334 ve 332 de Pers ordularını arka arkaya bozguna uğratarak bu büyük İmparatorluğu yıkmıştır.

İskender, komutanlarından Sabiktas’ı bölgeyi denetimi altına almakla görevlendirince, halk buna karşı çıktı ve eski Pers soylularından Ariarthes’i kral ilan etti. I. Ariarthes (M.Ö. 332-322) Kapadokya Krallığı’nın sınırlarını genişletti.

Kapadokya Krallığı, Roma'nın bir eyaleti olduğu M.S. 17 yılına kadar varlığını korumak için Makedonyalılarla, Pontuslularla, Galatlarla, Romalılarla mücadele etmiştir.

M.S. 17'de Tiberius Kapadokya'yı Roma'ya bağlayarak bölgedeki kargaşaya son verdi. Romalılar bölgeyi ele geçirdikten sonra batıya bir yol yaparak Ege'ye ulaşımı sağladılar. Bu yol hem askerî hem de ticari açıdan önemliydi.

Bu sırada Anadolu'da yayılmaya başlayan ilk Hıristiyanların bir kısmı büyük şehirlerden köylere göç etmeğe başladılar. Kayseri'nin önemli bir din merkezi haline geldiği 4. yüzyılda, kayalık Göreme ve çevresini keşfeden Hıristiyanlar, Kayseri Piskoposu da olan Aziz Basil'in dünya görüşünü benimseyerek kayalar içinde manastır hayatını başlattılar.

2. yüzyıl sonlarında Kapadokya'da önemli sayıda Hıristiyan toplulukları bulunmaktaydı. 3. yüzyılda kuvvetli şahsiyete sahip rahipler bölgeyi dini düşünce ve yaşantının merkezi haline getirdiler. 4. yüzyılda Kapadokya üç büyük azizin (Kayseri Piskoposu Büyük Basil, kardeşi Nyssalı Gregory ve Nazianuslu Gregor) memleketi olarak bilinirdi. Bölge halkı Greko-Roma fikirlerinden ziyade İran'ın etkisi altında kalmıştır. Orta ve Doğu Anadolu'da olduğu gibi Kapadokya da Bizans'ın ilk yıllarında sakin bir dönem yaşamıştır. İmparatorluk sınırları Akdeniz havzasından Kafkaslara kadar uzandığı için Kapadokya Bölgesi bu imparatorluğun merkezi haline geldi. Ancak 7. yüzyıldan itibaren Persler tekrar Anadolu'yu istila ettiler ve Kayseri'yi işgal altında tuttular. Daha sonra Kudüs'ü ele geçirdiler ve Hakiki Haçı Ctepsiphon'a taşıdılar (Ctepsiphon: Bağdat sınırları içinde antik bir yerleşim yeri). Bunun üzerine İmparator Heraclius Anadolu'nun elde kalan kısımlarını askerî eyaletlere ayırdı ve Kapadokya, askerî açıdan organize edildi. Orduda hizmet edenlere topraklar verildiğinden toprağa sahip askerî aristokrat grubu ortaya çıktı.

Daha sonra imparator Heraclius kaybedilen toprakları geri alıp Hakiki Haçı Kudüs'e geri götürdü. Ancak doğu eyaletlerinde askerî bir düzen bulunmadığından Araplar tarafından işgal edildi. Kayseri 647 ve 726'da iki kez el değiştirdi. Derinkuyu ve Kaymaklı gibi düz ovalarda yaşayan halk yer altı yerleşimini tercih ederek kendilerini savundular. Dağlık bölgelerdeki kaya kiliseleri ve hücreler sığınak oldu.

Malazgirt Zaferinden sonra Bizans'ın elinde bulunan Anadolu'nun Fethi hareketi içinde başta Kutalmışoğlu Süleyman Şah olmak üzere Artuk, Tutak, Danişmend, Mengücek, Ebulkasım, Ebulgazi vb. Türkmen Beyleri yer almışlardı. Büyük Selçuklu Sultanı Melikşah'ın ölümünden sonraki iktidar kavgası sırasında Doğu Anadolu'da Saltuklu, Danişmend, Mengücek ve Artuklu Türkmen Beylikleri oluşmuştur. 1075 tarihinde Kutalmışoğlu Süleyman Şah tarafından İznik merkez olmak üzere Nevşehir'in de içinde bulunduğu Orta Anadolu, Güney Marmara, İç Ege ve Doğu Akdeniz Bölgeleri'nin geniş bölümlerinde de Anadolu Selçukluları Devleti kurulmuştur. Aslında 1067'de Kayseri'yi fetheden Türkmen Beyleri'nden Afşin Bey Kızılırmak'ın orta çığırı boyunca fetihlerine devam ederek Nevşehir ve çevresini de Selçuklu toprakları içerisine katmıştı.

Süleyman Şah 1081 yılında Bizansla yaptığı antlaşma ile Anadolu'da egemenliğini fiilen olduğu gibi hukuken de kabul ettirmiş, sultanlığını ilan ederek kudretli bir devlete sahip olduğunu ortaya koyup Büyük Selçuklu Devleti ile olan sembolik bağlılığını sona erdirmişti.

Anadolu Selçuklu Devleti'nin kuruluşu Süleyman Şah Antakya'ya düzenlediği ilk sefer sırasında Ebul Gazi'yi (Hasan Bey ki Hasandağı bu zatın ismi ile anılır.) Kapadokya'ya vali tayin eder.

Nevşehir Anadolu Selçukluları Dönemi'nde doğu-batı istikametinde birer menzillik mesafede yapılmış kervansaraylarla ve bunlar arasındaki güzergahı izleyen ticaret yolu üzerinde küçük bir yerleşim yeri idi. Bu yol batıda Ege kıyıları, Doğuda Orta Asya Türk Dünyası ve Çin'e, Mezopotamya'ya yönelen çok işlek, canlı bir ticari hayata sahip, kültür köprüsü görevi de gören önemli bir yoldur. Özellikle I. Alaaddin Keykubat Döneminde (1217-1230) bu yol üzerinde kervansaraylarla çok zengin yükler taşınarak doğu- batı, kuzey- güney istikametinde iç ve dış ticaret canlılık kazanmış, Anadolu Selçukluları en parlak dönemlerini yaşamıştır. Bu dönem ve sonrasında yapılan şifahaneler, aşevleri, yollar, köprüler, kaleler ve külliyelerle Anadolu bayındır hale gelmiştir.

Anadolu Selçuklu Sultanı II. Keykavus ile IV. Rüknettin Kılıçarslan'ın birlikte saltanat sürdürdükleri dönemde anlaşmazlığa düşünce IV. Rüknettin Kılıçarslan Ürgüp'e sığınmıştır.

Anadolu Selçuklu Devleti 1243 Köseadağ Savaşında mağlup olduktan sonra fiili idare Moğollara geçmiş ve Sultanın yanında Moğol valileri tarafından yönetilmeye başlanmıştır.

Son Selçuklu Sultanlarından III. Alaaddin Keykubat da Moğol Hükümdarı Gazan Han'la anlaşmazlığa düştüğünde Ürgüp yakınlarında sığındığı mağarada sıkı bir takiple yakalanmıştır.

II. Mesut son Anadolu Selçuklu Sultanı olarak Kayseri'de 1308'de ölünce Moğollar sembolik de olsa Selçuklu tahtına kimseyi oturtmadılar. Anadolu'yu merkezden gönderdikleri valilerle yönetmeyi sürdürdüler. Bu idari yetersizlik sonucunda Anadolu'nun çeşitli yerlerinde beylikler ortaya çıktı. Osmanlılar, Karamanlılar, Menteşeoğulları, Germiyanogulları gibi. Türkiye tarihinde Anadolu Türk Beylikleri Dönemi başladı.

Beylikler Dönemi

Anadolu Selçuklu Devleti parçalanınca Moğolların Anadolu Valisi Timurtaş'ın daha sonra da Eratna Bey'in egemenliğini taşıyan Nevşehir, 1381'de Kadı Burhanettin tarafından ele geçirildiyse de 1397'de yöreye Karamanoğulları egemen oldular. Bir Oğuz boyu olan Karamanlı Aşireti 13. yüzyılda Anadolu'ya gelmişti. Anadolu Selçuklu Hükümdarı I. Alaaddin Keykubat onları İçel Bölgesi'ne yerleştirmişti. Kerimüddin Karaman Bey başkenti Ermenek olan Karamanlı Beyliğini kurdu. Kerimüddin Karaman Bey'in yerine geçen Mehmet Bey 1277'de Türkçeyi resmi dil ilan ederek Türk kültürüne büyük hizmet etmiş oldu.

Karamanoğulları Anadolu Selçuklu Devleti başkenti Konya'yı zapt ederek merkezlerini burayı taşıyıp, Türkmenler arasında büyük saygınlık kazandılar. Karamanoğulları Nevşehir'in de içinde bulunduğu Orta Kızılırmak Konya Bölümü ve Anamur- Mersin kıyılarına kadar Doğu Akdeniz'de egemenlik alanlarını genişlettiler. 1397'de Yıldırım Beyazıt Karaman İlini topraklarına katınca Nevşehir (Muşkara) Osmanlı Beyliğine dahil oldu. Yıldırım Beyazıt'ın Konya'yı fethinden sonraki gelişmeleri anlatan Aşık Paşazade Tarihi'nde: "Etrafın şehirlerine haber vardı kim bu gelen padişah gayet adildir. Ve ol şehirlerden dahi adam geldi kim hana gelip şehri tımar edin!. . . Aksaray'ı, Niğde'yi ve Kayseri'yi verdiler. Develi, Karahisarı ve Uçhisarı cümlesini nevalisi ile teslim ettiler." der. Ancak bu dönem kısa sürdü. Yıldırım Bayezıt 1402 Ankara Savaşında Timur'a yenilince Karamanlı Beyliği yeniden kuruldu.

Bir ara Nevşehir Kadı Burhaneddin Beyliği egemenlik alanına dâhil olmuştur. Osmanlıları en çok uğraştıran bu beyliğe II. Beyazıt 1487'de son verince Karaman Beyliği'ne ait topraklarla beraber Muşkara da Osmanlı Devleti sınırları içine dâhil oldu.

Nevşehir ve yöresi Osmanlı idaresi altında bir süre barış içinde yaşadı. Özkonak'ta Yavuz Sultan Selim'in Doğu Seferi sırasında yapılan köprü Nevşehir'deki Erken Osmanlı yapısı olması açısından önemlidir.

Kanuni Sultan Süleyman tahta çıktığında (1520) hazinenin gelirini arttırmak için yeni bir arazi tahriri yaptırdı. İl yazıcılarının bir kısmı ürün miktarını ve tarla ölçümlerini fazla göstererek vergileri arttırdılar. Bazı dirlik sahiplerinin toprağı ellerinden alındı. Bu durum halk ve asker arasında hoşnutsuzluğa neden oldu. Ayrıca 1582'den başlayıp ardarda gelen İran seferleri de Anadolu tımar düzenini bozmuştu. Sefere çağrılan dirlik sahiplerinden bazıları ailelerini karışık ortam içerisinde bırakıp gidemeyeceklerini ileri sürerek yasalara karşı çıkarak 'Celâli' oldular. Devlet isyanları güçlükle bastırabildi. Tüm bu olumsuzluklar Nevşehir'de etkisini şiddetli şekilde gösterdi. Yöre halkı arzuladığı barış, huzur ve kalkınma dönemini Damat İbrahim Paşa zamanında yaşamıştır.

Cumhuriyet Döneminde Nevşehir

Nevşehir Mondros Mütarekesi günlerinde 12. Kolordu'ya bağlı 11. tümenin denetim alanı içindeydi. Karargâhı Niğde'de bulunan tümenin önemli silah ve cephane depolarından biri de Nevşehir'de idi.

Kapadokya yöresi Milli Mücadele yıllarında Mütareke'nin belirlediği paylaşım alanlarının dışında kaldığı için önemli bir olaya sahne olmamıştır. Bununla birlikte Dellaczade Hacı Osman Efendi; Sivas Kongresi'ne Nevşehir delegesi olarak katılmış, memleketinde Anadolu ve Rumeli Müdafai Hukuk Cemiyeti'nin şubesini kurmuş ve milli mücadeleye katılımı sağlamıştır.

Milli Mücadele yıllarında Nevşehir'e ilişkin olarak anılması gereken bir başka gelişme de Mustafa Kemal'in 22 Aralık 1919'da Hacıbektaş'a gelmesidir. Bektaşileri Milli Mücadele'ye kazandırmak amacını güden Mustafa Kemal, Hacı Bektaş Veli Tekkesi Çelebisi Cemalettin Efendi ve tekke şeyhi Salih Niyazi Baba ile görüştü. Ülkenin içinde bulunduğu durum uzun uzadıya ele alındı. Her iki Bektaşî önderi de Mustafa Kemal ile aynı düşüncede olduklarını ve Milli Mücadele saflarına katıldıklarını açıkladılar. Bu Mustafa Kemal'in Sivas Kongresi sonrasında kazandığı en önemli başarılarından biriydi. Bu görüşmeden sonra Anadolu'nun her yanındaki Bektaşî Tekkeleri birer Kuvay-i Milliye karargâhı işlevi gördü.

Nevşehir Osmanlıların son dönemlerinde Niğde Sancağı'na bağlı bir kaza idi. Cumhuriyetimizin ilanından sonra 1924'te Niğde yeni idari yapılanmada bir İl olarak ortaya çıkarken Nevşehir de ilçelerinden biri oldu.

6429 sayılı yasa ile Nevşehir 20 Temmuz 1954 tarihinde il haline getirildi. Kırşehir ve Kırşehir'e bağlı Mucur, Avanos, Hacıbektaş (1945'te ilçe oldu.), Kayseri'ye bağlı Ürgüp (1935'te ilçe oldu.), Niğde'ye bağlı Arapsun (1948'de Gülşehir adını aldı.) Nevşehir'in ilçeleri haline getirildi. Kozaklı ve Hamamorta köyleri Avanos'a bağlı birer köy iken birleştirilerek 1954'te Kozaklı adıyla ilçe olarak Nevşehir'e bağlandı. Kırşehir 1957'de tekrar İl yapıldı. Mucur ilçesi ile beraber Nevşehir'den ayrıldı. Daha önceleri

Melegübü ismi ile anılan bir bucak merkezi olan Derinkuyu 1 Nisan 1960'ta ilçe durumuna getirildi. Acıgöl kasabası ise 4 Temmuz 1987' de ilçe olmuştur.

2. GENEL COĞRAFYA VE YERYÜZÜ ŞEKİLLERİ

Nevşehir, İç Anadolu Bölgesi'nde 38° 12' ve 39° 20' kuzey enlemleri ile 34° 11' ve 35° 06' doğu boylamları arasında kalır. Konya kapalı havzasında kalan Derinkuyu ilçesi dışında, bütünüyle Orta Kızılırmak Havzası'na giren Nevşehir, konum itibariyle Türkiye'nin tam ortasında olup, yüzölçümü 5.467 km²'dir. Ülke topraklarının binde 7'sini kaplar.

Denizden yüksekliği 1.259'm'dir. İl alanı, yöresel açıdan, doğudan Kayseri'nin Yeşilhisar, İncesu ve Merkez, kuzeydoğudan Yozgat'ın Boğazlıyan ve Şefaattli, güney, güneybatı ve batıdan Niğde, Aksaray Merkez ve Ortaköy ilçesi ile çevrilidir. Yüzey şekilleri açısından ise, İlin doğusunda Hodul dağı ve uzantıları, kuzeyinde Delice Irmak vadisi, güney ve güneybatısında Erdaş dağı ve uzantıları vardır.

Kullanım bakımından % 97'si tarıma elverişlilik gösteren il topraklarının yeryüzü şekillerine göre dağılımında en büyük pay platolarındır. İl alanının % 56,6'sı platolarla, %24,9'u ovalarla, % 18,5'i ise dağlarla kaplıdır.

Nevşehir genel olarak az engebeli bir bölgedir. Vilayet topraklarının genel görünüşü, yüksek yayla karakterindedir. Burası bir İç Anadolu yaylasıdır. Vilayet toprakları içerisinde önemli yüksekliklere rastlanmaz. Nevşehir aslında, Niğde ve Kayseri topraklarında yükselen önemli dağların siperi içerisinde yer alır. Kızılırmak nehri vilayet topraklarını doğudan batıya doğru keserek, en büyük yayını bu topraklarda çizer.

Nevşehir topraklarından çıktıktan sonra, Kırşehir'e girerek yavaş yavaş kuzeye yönelir. İlin doğusunda Kayseri'nin ünlü Erciyes Dağı, yer almaktadır. Güneyinde; Niğde'nin Melendiz dağları ile Hasan dağları kaplar. Bu dağlar sırasıyla 3916 - 3585 ve 3258 m. ye kadar yükselirler. Batıdaki Ekecek dağı da 2133 m yüksekliktedir. Nevşehir'in vilayet toprakları, dağların doğudan batıya doğru gittikçe alçalan durumuna uyar. Nevşehir vilayet topraklarının doğu ve güneydoğu kesimleri, diğer bölgelerine kıyasla daha engebelidir.

Nevşehir toprakları batıya geçildikçe tam bir yayla karakteri kazanır. Yükselti de azalır.

İklim

Nevşehir, İç Anadolu Bölgesi'nin orta kısmında yer almaktadır. Nevşehir ili Karasal iklimin etkisindedir.

Genellikle yazlar çok sıcak ve kurak, kışlar soğuk ve kar yağışlıdır. Yağmur ilkbaharda düşer. Yaz aylarında yağış olmaz. Sonbahar yağmurları ilkbahara göre azdır. Yükseklerle çıkıldıkça sıcaklıklar da düşer. Kızılırmak vadisi yazın çevredeki platolara göre daha sıcaktır. Buralardan kuzeye ve güneye doğru gidildikçe sıcaklıklar azalır. Aynı şekilde kışın Kızılırmak kıyıları da ılıktır ve yağın kar çok kısa süre yerde kalır, hemen erir. Oysa Hacıbektaş ve Derinkuyu dolaylarında ve ırmağın etkisinden uzak olan alanlarda yağın kar, erimeden çok uzun süre yerde kalır. Bölgede kuzeyden esen rüzgarlar etkilidir. Karayel ve Poyraz kuzeyden eser.

Güneyden esen ve sıcak yerlerden geçtiği için ısınan Lodos Rüzgarı, karları eritir ve havayı ısıtır. Haziran ve Temmuz aylarında Sam Rüzgarı eser. Bu rüzgar, tahıllar çiçekteyken estiği için tahıllara

zarar verir. Çiçekleri kuruttuğu için başaklar dolgun olmaz. Nevşehir ilinde 1960-1997 yılları arasında yapılan ölçümlerden elde edilen bilgilere göre, ortalama sıcaklık değeri; 10,6 derecedir. İlimizde en erken don mevsimi (sıcaklığın sıfır derecenin altına düşmesi) başlangıcı: 24 Eylül, en geç don mevsimi başlangıcı: 1 Aralık ve ortalama olarak ise, 26 Ekim tespit edilmiştir.

Don mevsiminin en erken bitiş tarihi 28 Mart, en geç bitiş tarihi 15 Mayıs ve ortalama olarak ise 14 Nisan tarihidir. İlimizde ölçülen en yüksek sıcaklık, 18 Temmuz 1962 tarihinde, 37,6 derece, en düşük sıcaklık ise, 4 Şubat 1960 tarihinde -23,6 derece olarak ölçülmüştür. Yerden 5cm. yükseklikte ölçülen en düşük sıcaklık 3 Şubat 1992 tarihinde -36,7 derece olarak ölçülmüştür. Yağış miktarına gelince, yaz ayları (temmuz – ağustos) ve son baharda (eylül – ekim) aylarında genellikle yağışsız ve kurak geçer.

Diğer aylarda genelde yağışlıdır. 1960-1997 yılları arasında yapılan ölçümlere göre; ilimizin ortalama yıllık yağışı (1 m³'e düşen): 429,4 kg/m³ tür. 1960-1997 yılları arasında, yıllık en düşük toplam yağış miktarı (en kurak yıl): 289,3 m³ tür. En yağışlı yıl olan 1962'de ise; 570,1 m³ olarak ölçülmüştür. 1960-1997 yılları arasında yapılan değerlendirme sonucunda otuz günde 141,9 m³ yağışla 1990 Mayıs'ı en yüksek yağışlı ay olmuştur.

Nevşehir iklim göstergeleri, 2009						
Aylar	Aylık Maksimum Sıcaklık (°C) 6,1	Aylık Minimum Sıcaklık (°C) -1,4	Aylık Ortalama Nem (%)	Aylık toplam yağış ortalaması (mm)	Aylık ortalama günlük toplam güneşlenme Süresi (saat-dk)	Aylık Kar Örtülü Günler Sayısı
Ocak			66,0	49,8	3,2	7
Şubat	7,3	0,0	66,7	76,5	3,0	11
Mart	8,8	0,0	65,2	83,8	4,1	11
Nisan	14,9	4,3	61,5	51,5	7,3	
Mayıs	19,5	7,9	56,7	63,3	10,0	
Haziran	26,8	12,8	46,1	25,7	11,6	
Temmuz	27,6	14,8	53,6	52,7	11,0	
Ağustos	27,5	12,3	45,2	0,0	12,6	
Eylül	22,4	9,9	57,0	12,2	8,2	
Ekim	22,6	11,1	46,0	3,7	6,6	
Kasım	11,6	3,3	69,0	78,9	4,5	1
Aralık	9,9	2,3	66,7	45,9	2,4	2

Kaynak: Nevşehir Meteoroloji İl Müdürlüğü

3. SINIRLAR

Belediyemizin hizmet götürdüğü toplam alan 11 760 hektar olup, bunun 2 500 hektarı imar planı sınırı, 9 260 hektarı mücavir alan sınırimızdadır.

3.1 Nevşehir İli Sınırında Bulunan İlçeler

Nevşehir İli, Merkez İlçe dâhil 8 ilçeye sahiptir. İlçeler; Acıgöl, Avanos, Derinkuyu, Gülşehir, Hacibektaş, Kozaklı ve Ürgüp'tür.

Acıgöl

1914 yılında bucak merkezi, 1952 yılında kasaba olan Acıgöl, 1987 yılında kanunla Nevşehir İli'ne bağlı bir ilçe olmuştur. Adı 1926 yılında, yakınında bulunan suyu acı gölden dolayı Acıgöl olarak değiştirilmiştir. Daha önce Acıgöl "Dabada-Dobada-Topada" gibi isimlerle anılmıştır.

Nevşehir İli'nin batısında yer alan Acıgöl, güneyden Derinkuyu İlçesi ve Aksaray İli, kuzeyde Gülşehir, batıda Aksaray İli ve doğuda Merkez İlçe ile çevrilidir.

Nevşehir-Ankara Karayolu üzerinde bulunan Acıgöl İlçesinin merkezi Nevşehir'e 20 km. uzaklıktadır. İlçenin 5 belediyesi ve 8 köyü vardır. İlçe ekonomisi genelde tarıma dayalıdır, hayvancılık da önemli yer tutmaktadır.

Acıgöl'de tespit edilebilen en eski yerleşim M.Ö. VIII. yüzyıla aittir. Ağıllı köyü yakınlarındaki Topada Geç Hitit Dönemi'ne ait Hitit hiyeroglifi ile yazılmış kaya anıtında bölgenin siyasi durumu ve liderinin icraatları ile ilgili bilgiler yer almaktadır.

Nevşehir Müze Müdürlüğü'nün Kurugöl'de yaptığı kazılar sonucunda M.Ö. II. Yüzyıla ait taştan yapılmış lahitler içerisinde ve ölü küpleri içerisinde Arkaik Dönem'e ait lekithoslar (koku şişesi), yüzük, fayanstan kolyeler ele geçmiştir.

Acıgöl'ün bir başka özelliği de yerleşim merkezinde yer alan yeraltı yerleşimidir. İki tanesi orjinal olmak üzere üç girişi tespit edilebilmiştir. Orjinal olmayan üçüncü girişin her iki tarafında kapı yüksekliğinde taşlar konulmuş, yatay tek taşla da (lento) kapı desteklenmiştir.

Girişin uzantısında yer alan mekânlar bazalt taştan kemerli olarak yapılmıştır. Ancak 50–100 yıl öncesine aittirler. Gerek teknik, gerekse şekil açısından Özlüce ve Mazı Yeraltı Şehri'ne benzerlik göstermektedir.

Henüz tam olarak temizlenmemiş olan yeraltı şehrinde büyük salonlar birbirlerine tünellerle bağlanmıştır. Kısa bir koridor vasıtasıyla yeraltı şehrinin kaya oyma mekânlarına ulaşılır. Girişteki kısa koridorun karşısındaki sürgü taşlı alan şehrin birinci orjinal girişi ve ilk salonudur. Kısa bir koridorla ikinci büyük salona geçilir. Bu mekânda yer alan üç büyük niş oturma ya da yatak odalarıdır. Bu kısma giriş dar bir aralık vasıtasıyla. Tavan kısımları iyi oyulmuş beşik tonozlu gibidir. Burada havalandırma bacalarının yanı sıra haberleşme delikleri de bulunmaktadır. Bu kısımdan üçüncü büyük salona geçiş dar, alçak, oldukça kavisli bir galeri sayesinde. Galeri boyunca kandil koymak için küçük nişler bulunur.

Küçük mekânın üç tarafında kaya kiliselerinin apsileri gibi oyulmuş küçük odalar yer alır. Buradaki havalandırma bacası diğerlerinden farklı olarak yukarıya doğru konik bir biçimde daralmaktadır.

Bugüne kadar pek çok yeraltı şehrinin orjinal girişleri bulunamamıştır. Bilinenler ise fazla bir özellik göstermezler. Acıgöl yeraltı şehrinin ikinci orjinal girişi Mazi yeraltı şehrinin tam benzeri olup ustaca düşünülmüş bir örnektir. Girişin yan duvarları düzensiz taşlardan, tavan kısmı ise düzgün, ince, uzun taşlardan örülmüştür. Aynı tip örgü sistemi civardaki ev kapılarında da görülmektedir.

Gülşehir

Gülşehir, 1209 tarihinde Mengüçükoğulları hâkimiyetinde iken, Selçuklular tarafından işgal edilmiş ve "Arapsun" olan adı da o tarihte Gülşehir olarak değiştirilmiştir. Gülşehir ilçesi, güneyde Nevşehir, kuzeyde Hacıbektaş, doğuda Avanos ve Merkez ilçeler, batıda Kırşehir ve Aksaray illeriyle çevrilidir. Gülşehir ilçesinin Nevşehir kent merkezine uzaklığı 18 km. dir. İlçenin bir bucak, 5 kasaba belediyesi vardır.

Damat İbrahim Paşa'nın Nevşehir'e yaptığı imarı, bir başka Osmanlı Sadrazamı Karavezir Mehmet Seyyid Paşa da Gülşehir'e yapmış, 30 haneli Gülşehir'i bir külliye ile donatmıştır. Külliye; cami, medrese ve çeşmeden oluşmaktadır.

İlçede temel geçim kaynağı tarımdır. İlçenin sulak yerlerinde sebzeçilik, meyvecilik; sulak olmayan yerlerinde ise tahıl ve bağcılık tarımı yapılmaktadır. Bağlardan elde edilen kaliteli ve yüksek bomeli yaş üzümleri şıra, sirke ve şarapçılıkta kullanılır.

Hacıbektaş

1270 yılında Hacıbektaş-i Veli'nin yerleşmesiyle bir yerleşim birimi haline gelmiştir. 1541 yılına kadar Niğde İline bağlı bir köy iken, 1854 yılında belediye teşkilatını kurarak Kırşehir'e bağlanmış, 1948 yılında Kırşehir'in bir ilçesi haline getirilmiş, 1954 yılında Nevşehir'in il olmasıyla Hacıbektaş bir ilçe olarak Nevşehir'e bağlanmıştır. Hacıbektaş ilçesinin Nevşehir il merkezine uzaklığı 47 km.dir. Hacıbektaş'ın bir ilçe belediyesi, 2 kasaba belediyesi ve 28 köyü vardır.

Nevşehir-Kırşehir yolu üzerinde Nevşehir'e 45 km uzaklıkta olan Hacıbektaş İlçe merkezinde yapılan kazılar sonucunda Eski Tunç Çağı, Hitit, Frig, Hellenistik ve Roma Dönemi'ne ait ele geçen eserler, Hacıbektaş Arkeoloji Müzesi'nde sergilenmektedir.

Hacıbektaş yakınlarındaki Karaburna köyü yakınlarında Topada ve Sivasa'da olduğu gibi Geç Hitit Dönemi'ne ait Hitit hiyeroglifi ile yazılmış Karaburna kaya anıtı bulunmaktadır.

Bu yazıtta Kral Sapaş'ın NIAS SAPAS ile yaptığı anlaşma ve bu anlaşmaya uymadıkları takdirde Haran tanrısı Armas, tanrıçası Kumiapi ve Datti Kubaba'nın aşağılayacağından bahsetmektedirler.

Avanos

Nevşehir'in 18 km kuzeyinde olan Avanos'un antik dönemdeki adı "Venessa"dır. Çok sayıda çanak çömlek atölyesi bulunan ilçede seramik yapım geleneği Hititlerden beri süregelmektedir. Kızılırmak'ın getirdiği kırmızı toprak ve milden elde edilen seramik çamuru, Avanoslu seramik sanatçılarının elinde şekil almaktadır.

Avanos'u ikiye ayıran ve Anadolu'nun en uzun nehri olan Kızılırmak ve onun çevresi, çağlar boyunca çok sayıda olaylara sahne olmuştur. Avanos yakınlarında, Kızılırmak'ın hemen kenarındaki bir Roma mezarlığında ele geçen mermerden lahit, Merkez Kapadokya Bölgesi'nde bugüne kadar ele geçen tek lahit olması açısından ilginçtir. Lahit, 1971 yılında tesadüfen ortaya çıkmış, semerdam biçimindeki kapağı kimliği tespit edilmeyen şahıslarca açılmış ve içindeki buluntular ne yazık ki çalınmıştır. Ceset üzerinde yapılan patolojik ve paleoantropolojik araştırmalar sonucunda lahitin, saçları kına ile boyanmış bir kadına ait olduğu anlaşılmıştır.

Avanos'ta XIII. yüzyıl Selçuklu Dönemi'ne tarihlenen Saruhan Kervansarayı ve Alaaddin Camii bulunmaktadır.

Ürgüp

Nevşehir'in 20 km doğusunda olan Ürgüp Kapadokya Bölgesinin en önemli merkezlerindedir. Göreme'de olduğu gibi tarihsel süreç içerisinde çok sayıda isme sahip olmuştur. Bizans Döneminde Osiana (Assiana), Hagios Prokopios; Selçuklular Dönemi'nde Başhisar; Osmanlılar zamanında Burgut kalesi; Cumhuriyetin ilk yıllarından itibaren de Ürgüp adıyla anılmıştır.

Ürgüp ve civarındaki ilk yerleşim antik adı Tomissos olan Damsa Çayı'nın doğusundaki Avla Dağı etekleridir. İngiliz Arkeolog Ian Todd'un burada yaptığı yüzey araştırması sonucunda çok sayıda obsidiyenden ve sileksten Paleolitik Döneme ait aletler bulmuştur. Daha geç dönemlere ait en önemli kalıntılar ise Ürgüp kasaba ve köylerinde bulunan Roma Dönemi'ne ait kaya mezarlardır.

Bizans Döneminde de önemli bir dini merkez olan Ürgüp, köy, kasaba ve vadilerindeki kaya kiliselerin ve manastırların piskoposluk merkeziydi.

XI. yüzyılda Ürgüp, Selçuklular'ın önemli kentleri Konya'ya ve Niğde'ye açılan önemli bir kale konumundaydı. Bu döneme ait iki yapı kentin merkezindeki Altıkapılı ve Temenni Tepesi Türbeleri'dir. Bir anne ve iki kızına ait olan ve XIII. yüzyılda yaptırılan "Altı Kapılı Türbe" altı cepheli, her cephesinde kemerli pencere ve üstü açıktır. Ürgüp'ün Temenni Tepesi'nde bulunan iki türbeden birinin, 1268 yılında Vecihi Paşa tarafından yaptırılan ve halk arasında "Kılıçarslan Türbesi" olarak da anılan Selçuklu Sultanı IV. Rüknettin Kılıçarslan'a, diğerinin ise III. Alaaddin Keykubat'a ait olabileceği düşünülmektedir. Ancak araştırmacılara göre bu olasılıklar oldukça zayıftır.

1515 yılında Osmanlı topraklarına katılan Ürgüp, XVIII. yüzyılda Osmanlı Sadrazamı Damat İbrahim Paşa'nın kadılık makamını doğduğu kent olan Nevşehir'e (Muşkara) bağlaması nedeniyle ilk kez ikinci planda kalır. Ancak Paşa da Ürgüplüleri mağdur etmemek için Nevşehir yakınlarındaki Kavak köyünden yaklaşık 20 km bir yeraltı yolu ile su getirir.

Sokak ve meydanlara mermerden çeşmeler yaptırarak şiirlerini dönemin meşhur şairlerine yazdırmış, kitabelerini de en iyi ustalara kazıtmıştır. Bu kitabeli çeşmelerin sadece bir kaçı orjinal yerindedir.

Ürgüp'teki bir diğer önemli yapı da Rum Hamamı'dır. Rumca kitabesinden temelini 1900'de atıldığı tüm halkın ortak çalışması sonucunda 1909'da tamamlandığı anlaşılmaktadır.

Şemsettin Sami 1888–1900 yıllarında yazdığı Kamus-ül Âlem adlı tarih ve coğrafya ile ilgili eserinde Ürgüp'te 70 cami, 5 kilise ve 11 kütüphane olduğunu belirtir.

Ürgüp civarındaki Pancarlık, Üzengi ve Keşlik vadisi hem tarihi, hem de doğal değerleri olan vadilerdir.

Derinkuyu

1927 yılında bucak merkezi, 1930 yılında kasaba olan Derinkuyu, 1960 yılında Nevşehir'e bağlı bir ilçe olmuştur. İlk adı "Melegobi"dir. Hitit ya da Kapadokya dilinde "zorgeçim" anlamına gelen bir isimdir. Bugünkü adının Derinkuyu olmasının nedeni ise halkın içme ve kullanma suyunu 60–70 m. derinlikteki kuyulardan temin etmesidir.

Bu ilçenin en önemli özelliği, yerin altına oyulmuş oldukça geniş alanlara yayılan yeraltı yerleşimidir. Derinkuyu'da ayrıca yeraltı yerleşiminin güneyinde yer alan XIX. Yüzyıla ait ortodoks kilisesi ve Cumhuriyet Mahallesinde tuf kayaya oyulmuş Aya Meryeros Manastırı da bulunmaktadır.

Kozaklı

İlçe; 1954 yılında birbirine yakın mesafede bulunan Hamamorta, Buruncuk, Bağlıca ve Kozaklı köylerinin birleşmesi ile kurulmuştur. İlçede halen türbesi bulunan Kozoğlu adlı zat'ın kayalarla sıcak suyun etrafını çevirerek hamam yaptığı, hamamın çevre köylerin ortasında olması nedeniyle "hamamorta" adını aldığı türbe taşlarındaki yazıtlardan anlaşılmaktadır. Taşların üzerinde yapılan incelemeler neticesinde Kozoğlu adlı şahsın Selçuklular devrinde yaşadığı ilçenin adının ise bu zat'tan geldiği rivayet edilmektedir.

Nevşehir'in yaklaşık 100 km kuzeyinde yer alan Kozaklı'nın eski adı Hamamorta'dır. Kozaklı civarında çok sayıda tümülüsler, Roma Dönemi'ne ait olup Nevşehir arkeolojisi için önemli yer tutmaktadır.

Sağlık turizmi açısından önemli bir yere sahip Kozaklı kaplıcaları, Batı Alman Kaplıcalar Birliği sınıflamasına göre sodyumlu, kalsiyumlu, klorürlü olup A ve C grubu şifalı sular grubuna girmektedir.

Kozaklı kaplıcalarından iltihabı olmayan romatizmal hastalıkların, kireçlenmelerin, cilt hastalıklarının, kemik, eklem ve kas hastalıklarının, kronik iltihaplı kadın hastalıklarının, damar sertliklerinin, mantar hastalıklarının tedavisinde başarılı sonuçlar alındığı gözlenmiştir.

Kozaklı'ya yaklaşık 7 km uzaklıktaki Kanlıca kasabasında Nevşehir bölgesinde sıkça rastlanan yeraltı yerleşimi de bulunmaktadır.

4. NEVŞEHİR'İN SOSYO-DEMOGRAFİK YAPISI

4.1. Nüfus Durumu

2000 yılı nüfus sayımında İl genel toplamı 309.914, ilçeler toplamı 136.523, beldeler toplamı 100.378, köyler toplamı 73.013 dir. 2007 yılı adrese dayalı nüfus sayımında ise İl genel toplamı 280.058, ilçeler toplamı 145.037, beldeler toplamı 78.247, köyler toplamı 56.774 tür.73.013 dir. 2009 yılındaki toplam nüfus 284.025tir.

NVİGM'den alınan bilgilere dayalı olarak 31 Aralık 2010 tarihi itibarıyla 2010 yılı sonuçlarına göre; 31 Aralık 2010 tarihi itibarıyla Türkiye nüfusu 73.722.988 kişi ve Nevşehir nüfusu da 282.337 kişidir.

Nevşehir Nüfusu 2009 yılında %0 8,2 artarken, 2010 yılında %0 5,9 azalmıştır.

2010 yılında Nevşehir’de ikamet eden nüfus bir önceki yıla göre 1.688 kişi düşmüştür. Nevşehir nüfusunun % 49,3’ünü (139.123 kişi) erkekler, % 50,7’sini (143.214 kişi) ise kadınlar oluşturmaktadır.

2010 yılında 2009 yılına göre Nüfus artış hızı en düşük ilçemiz Hacıbektaş, Nüfus artış hızı en yüksek olan ilçemiz ise Ürgüp’dür.

Nevşehir’de 2009 yılında kilometrekareye 53 kişi düşerken, 2010 yılında 52 düşmektedir.

Nevşehir nüfusunun % 54,6’sı (154.103 kişi) il/ilçe merkezlerinde, % 45,4’ü (128.234 kişi) belde ve köylerde yaşamaktadır.

Nevşehir nüfusunun % 41,7’si (117.890 kişi) merkez ilçede ikamet etmektedir. Nevşehir merkez nüfusu ise 85.634 kişidir.

Nevşehir toplam nüfusunun % 41,8’i (117.890 kişi) merkez ilçe, % 12,4’ü (35.145 kişi) Avanos, % 12,2’si (34.372 kişi) Ürgüp,% 8,7’si (24.503 kişi) Gülşehir, % 7,8’i (22.114 kişi) Derinkuyu, % 7,4’ü (20.865 kişi) Acıgöl, % 5,5’i (15.519 kişi) Kozaklı ve % 4,2’si (11.929 kişi) Hacıbektaş ilçesinde ikamet etmektedir.

Nevşehir’de 90 yaşın üzerinde 82 erkek, 277 kadın ve toplam 359 kişi ikamet yaşamaktadır. Yaş grupları göre en fazla nüfus 25.293 kişi ile 10-14 yaş grubunda bulunmaktadır.

Nevşehir nüfusunun % 48,3’ü (136.232 kişi) 30 yaşın altındadır.

Nüfus, 1927 - 2009 (*)		
Sayım Yılı	Türkiye	Nevşehir
1927	13 648 270	
1935	16 158 018	
1940	17 820 950	
1945	18 790 174	
1950	20 947 188	
1955	24 064 763	163 878
1960	27 754 820	187 398
1965	31 391 421	203 316
1970	35 605 176	229 830
1975	40 347 719	249 308
1980	44 736 957	256 933
1985	50 664 458	278 129
1990	56 473 035	289 509

2000	67 803 927	309 914
2007	70 586 256	280 058
2008	71 517 100	281 699
2009	72 561 312	284 025

Kaynak ve açıklama - 1927-2000 arası nüfuslar: Türkiye için, 2009 T.İstatistik Yıllığı, s.28; Nevşehir için, 2000 GNS Nevşehir il yayını, s.44. 2007 ve sonraki yıllara ait veriler Adrese Dayalı Nüfus Kayıt Sistemi'nden elde edilmiştir.

Nevşehir ili 20.07.1954 tarih ve 6429 sayılı kanunla kurulmuştur. 1955 Genel Nüfus sayımında Nevşehir ilinin nüfusu içinde Kırşehir ili nüfusu bulunmaktadır. Bu nedenle Nevşehir ilinin 1955 yılı nüfusu, 1960 idari bölünüşüne göre 1955 Genel Nüfus Sayımı sonuçlarından elde edilmiştir.

Yıllık nüfus artış hızı (‰), 1935-2009		
Sayım Yılı	Türkiye	Nevşehir
1935	21,10	
1940	17,03 (1)	
1945	10,59	
1950	21,73	
1955	27,75	
1960	28,53	26,82 (2)
1965	24,62	16,31
1970	25,19	24,52
1975	25,00	16,27
1980	20,65	6,03
1985	24,88	15,85
1990	21,71	8,02
2000	18,28	6,81
2008	13,10	5,80
2009	14,50	8,20

(1) Hatay ilinin nüfusu toplama dahil edilerek hesap edilmiştir.

(2)Nevşehir ili 20.07.1954 tarih ve 6429 sayılı kanunla kurulmuştur. 1955 Genel Nüfus sayımında Nevşehir ilinin nüfusu içinde Kırşehir ili nüfusu bulunmaktadır. Bu nedenle, Nevşehir ilinin 1955 yılı nüfusu, 1960 idari bölünüşüne göre 1955 Genel Nüfus Sayımı sonuçlarından elde edilmiştir. Nüfuslar için Bk. s.8.

Kaynak: 2009 T. İstatistik Yıllığı, s.28; 2000 GNS Nevşehir İl yayını, s.43; TR71 2009, s.19; TR71 2008, s.19

4.2. Göç Durumu

İlimizde belirgin göç olayı olmamakla birlikte, Ülkemiz ve İlimiz şartlarında tarım kesimindeki girdi maliyetlerinin pahalı, ürünün ucuz olması nedeniyle uzun yıllardır devam eden, yoğunluk arz etmeyen ve geçmiş yılların devamı niteliğinde özellikle İlimiz köylerinden İstanbul'a göç olmaktadır

1975 yılından günümüze kadar, Nevşehir sürekli göç veren bir İl durumunda görünmektedir. 1980'li yıllarda dışarıya göçün hızı yavaşlamıştır. 1990'lı yıllara gelindiğinde göç hızının arttığı görülmektedir. Ayrıca, bu hız İç Anadolu Bölgesi'nin hayli üzerindedir. Bölgede iki tür göçten söz edilebilir, birincisi kırdan kente (İl ve ilçe merkezine), ikincisi büyük kentlere doğru yaşanan göçtür.

Nevşehir'in aldığı göçte iş arama ve bulma, verdiği göçte ise hane fertlerinden birine bağımlı durumlar etkilidir. Yurt dışına işçi olarak giden aileler vardır. Ankara - İstanbul ve İzmir gibi büyük şehirlere çok miktarda göç olmaktadır.

İlimizde turizm sektöründe göçebe (mevsimlik) işçi bulunmamaktadır. İnşaat sektöründe göçebe işçiler çalışmaktadır. Bu göçebe işçilerin asıl ikamet yerleri; Boyabat (Sinop), Kavak (Samsun), Kadınhanı ve Ilgın (Konya), İskilip ve Oğuzlar (Çorum), Aksaray ve Yozgat İlleridir. Bu illerden göçebe olarak Nisan ayında İlimize gelmekte ve Eylül ayında tekrar ikamet yerlerine dönüşmektedir.

Göç Alınan göç, verilen göç, net göç ve net göç hızı, Nevşehir		
Dönemi		
	2007-2008	2008-2009
Dönem sonu nüfusu	281 699	284 025
Aldığı göç	9 531	8 965
Verdiği göç	10 882	10 667
Net göç	-1 351	-1 702
Net göç hızı (binde)	-4,78	-5,97

Kaynak: Adrese Dayalı Nüfus Kayıt Sistemi Nüfus Sayımı Sonuçları; Bk. 2009 T. İstatistik Yıllığı, s.66; TÜİK Web sitesi ADNKS 2009 veri tabanı

Nevşehir ilinin diğer illerden aldığı göç, 2008-2009 Dönemi		
	Sayı	Oran (%)
Toplam	8 965	100,00
En Fazla Göç Aldığı İller		
İstanbul	1 418	15,82
Kayseri	1 381	15,40
Ankara	982	10,95
Aksaray	342	3,81
Kırşehir	324	3,61
En Az Göç Aldığı İller		
Gümüşhane	10	0,11
Sinop	10	0,11
Artvin	6	0,07
Kilis	6	0,07
İğdır	4	0,04
Kaynak: TÜİK web sitesi ADNKS 2009 veri tabanı		

Nevşehir ilinin diğer illere verdiği göç, 2008-2009 Dönemi		
	Sayı	Oran (%)
Toplam	10 667	100,00
En fazla göç verdiği iller		
İstanbul	2 274	21,32
Kayseri	1 834	17,19
Ankara	1 227	11,50
Kırşehir	556	5,21
Konya	331	3,10

En az göç verdiği iller		
Tunceli	6	0,06
Batman	6	0,06
Hakkari	5	0,05
Bartın	1	0,01
Ardahan	1	0,01
Kaynak: TÜİK web sitesi ADNKS 2009 veri tabanı		

31/12/2009 tarihi itibari ile Adrese Dayalı Nüfus Kayıt Sistemine göre Nevşehir ili nüfusu 284 025 kişidir. Aynı sonuçlara göre yabancılar hariç Nevşehir ili nüfusu 283 220 kişidir.

Nevşehir ilinde ikamet edenlerin % 87,00'si Nevşehir ili nüfusuna kayıtlıdır (yabancılar hariç).

31/12/2009 tarihi itibari ile Adrese Dayalı Nüfus Kayıt Sistemine göre yurt içinde ikamet eden Nevşehir ili nüfusuna kayıtlı 481 949 kişi vardır.

Yurt içinde ikamet eden Nevşehir ili nüfusuna kayıtlıların % 51,13'ü Nevşehir ilinde ikamet etmektedir.

4.3. Kent İçinde Nüfusun Dağılımı

Nüfus yoğunluğu sırasıyla Merkez, Ürgüp, Gülşehir ve Avanos ilçelerinde görülmektedir.

Ürgüp'ün yüzölçümüne göre nüfusunun fazla olması, yoğunluğunun ilk nedeniyse de arazi miktarına göre nüfusunun artma sınırına gelmesi, artış hızını düşürmektedir. Hacıbektaş ilçesindeki nüfus azalışını da yurt dışına fazla işçi göndermesi ve sanayi yönünden gelişmemesiyle açıklayabiliriz.

İlimiz Kapadokya bölgesi sınırları içerisinde olduğundan turizm sezonunda yerli ve yabancı turistlerden dolayı gözle görülür bir yoğunluk meydana gelmektedir. Bunun yanında hasat zamanı ilçelerimize genellikle güneydoğu illerimizden gelen işçilerden dolayı da nüfus yoğunluğu olmaktadır.

Nüfus büyüklüğüne göre ilçe nüfusları, 31.12.2009	
Nüfus	
Nevşehir ili	284 025
Merkez ilçe	117 327
Nüfusu en fazla olan ilçeler	
Avanos	35 832
Ürgüp	33 829

Gülşehir	25 269
Nüfusu en az olan ilçeler	
Acıgöl	21 450
Kozaklı	15 726
Hacıbekaş	12 413
Kaynak: Adrese Dayalı Nüfus Kayıt Sistemi (ADNKS) 2009 Nüfus Sayımı	

Nüfus yoğunluğuna göre Nevşehir ilçeleri, 31.12.2009			
	Nüfus	Yüzölçümü (km2)	Nüfus Yoğunluğu (kişi/km2)
Nevşehir ili	284 025	5 379	53
Nüfus yoğunluğu en fazla olan ilçeler			
Merkez	117 327	535	219
Ürgüp	33 829	557	61
Derinkuyu	22 179	445	50
Nüfus yoğunluğu en az olan ilçeler			
Gülşehir	25 269	956	26
Kozaklı	15 726	706	22
Hacıbekaş	12 413	697	18
Kaynak: Adrese Dayalı Nüfus Kayıt Sistemi (ADNKS) 2009 Nüfus Sayımı; yüzölçümleri 2000 Genel Nüfus Sayımı Nevşehir il yayını (s.61)			

Nevşehir ilçe nüfusları, 31.12.2009			
	Toplam	İl/ilçe merkezleri	Belde/ köyler
Toplam	284 025	151 689	132 336
Acıgöl	21 450	5 854	15 596
Avanos	35 832	11 872	23 960
Derinkuyu	22 179	10 538	11 641
Gülşehir	25 269	8 741	16 528
Hacıbektaş	12 413	5 252	7 161
Kozaklı	15 726	6 945	8 781
Merkez	117 327	84 631	32 696
Ürgüp	33 829	17 856	15 973
Kaynak: Adrese Dayalı Nüfus Kayıt Sistemi (ADNKS) 2009 Nüfus Sayımı			

4.4. Nüfusun Sosyo-Demografik Nitelikleri

Yaş Grupları ve Cinsiyet

2007 yılı adrese dayalı nüfus sayımı sonuçlarına göre, toplam nüfus 280.058, erkek nüfusu 138.092, kadın nüfusu ise 141.966'dır. 2009 yılında ise toplam nüfus 284.025 olup, bu sayının 140.348'i erkek, 143.677'si kadındır.

Yaş grubuna göre nüfus, 31.12.2009				
Türkiye			Nevşehir	
Yaş grubu	Nüfus	Oran (%)	Nüfus	Oran (%)
Toplam	72 561 312	100,00	284 025	100,00
0-4	6 155 321	8,48	22 678	7,98
5-9	6 201 647	8,55	23 567	8,30
10-14	6 502 366	8,96	25 413	8,95

15-19	6 234 620	8,59	23 067	8,12
20-24	6 280 117	8,65	21 961	7,73
25-29	6 508 860	8,97	23 644	8,32
30-34	5 911 032	8,15	21 722	7,65
35-39	5 505 313	7,59	21 016	7,40
40-44	4 676 145	6,44	19 101	6,73
45-49	4 469 953	6,16	17 945	6,32
50-54	3 725 743	5,13	15 062	5,30
55-59	2 945 603	4,06	12 590	4,43
60-64	2 361 178	3,25	10 977	3,86
65-69	1 723 714	2,38	8 231	2,90
70-74	1 323 668	1,82	6 886	2,42
75-79	1 145 932	1,58	5 697	2,01
80-84	611 703	0,84	3 084	1,09
85-89	211 567	0,29	1 047	0,37
90+	66 830	0,09	337	0,12
Kaynak: Adrese Dayalı Nüfus Kayıt Sistemi (ADNKS) 2009 Nüfus Sayımı				
Not: Oranlar yuvarlamadan dolayı toplamı vermeyebilir.				

Nüfus Yaş grubu ve cinsiyete göre nüfus, Nevşehir 31.12.2009

Yaş grubu	Toplam	Erkek	Kadın
Toplam	284 025	140 348	143 677
0-4	22 678	11 560	11 118
5-9	23 567	11 965	11 602
10-14	25 413	12 988	12 425
15-19	23 067	11 648	11 419
20-24	21 961	10 684	11 277
25-29	23 644	12 056	11 588
30-34	21 722	11 100	10 622
35-39	21 016	10 560	10 456
40-44	19 101	9 595	9 506
45-49	17 945	8 938	9 007
50-54	15 062	7 503	7 559
55-59	12 590	6 142	6 448
60-64	10 977	5 000	5 977
65-69	8 231	3 554	4 677
70-74	6 886	2 797	4 089
75-79	5 697	2 595	3 102
80-84	3 084	1 238	1 846
85-89	1 047	346	701
90+	337	79	258

Kaynak: Adrese Dayalı Nüfus Kayıt Sistemi (ADNKS) 2009 Nüfus Sayımı

4.5. Nüfus Yapısına İlişkin Öngörüler

Nüfus Projeksiyonları

2025 Yılı Öngörüsü; Nevşehir ilinde 2025 yılı tahmini nüfus 180.200 merkez ilçede, 240.800 kişi ise diğer ilçe ve kırsal yerleşmelerde yer almak üzere toplam 421.000 kişi olarak öngörülmektedir.

Nevşehir il bütünü 2025 yılı öngörü nüfusuna göre ilave olarak yaklaşık 107.000 kişi önerilirken mevcut imar planları ile gayri meskun sahalarda yaklaşık olarak 1.353.000 kişilik nüfusun emilebileceği hesaplanmıştır. Mevcut imar planlarında toplam 5.771 ha gelişme alan önerilirken planlama ilke ve kararları doğrultusunda 4.896 ha gelişme alanı önerilmiştir.

Nevşehir ili Nüfus Projeksiyonu (2005-2025) ve Nüfus Öngörüsü								
İlçeler	2000 Yılı Nüfusu	Yıllık Nüfus Artış Hızı	Üstel Yöntem					Öngörülen Nüfus (2025)
			2005	2010	2015	2020	2025	
Merkez	105,078	0.0191	115,607	127,19	139,934	153,955	169,381	180.200
Acıgöl	24,844	-0.00473	24,263	23,696	23,143	22,602	22,074	32.100
Avanos	43,131	0.00839	44,979	46,905	48,915	51,010	53,195	56.700
Derinkuyu	24,631	0.02061	27,304	30,268	33,553	37,195	41,231	33.800
Gülşehir	31,664	-0.00865	30,324	29,040	27,811	26,634	25,507	31.700
Hacıbekaş	18,933	-0.00945	18,059	17,226	16,431	15,673	14,95	19.200
Kozaklı	23,629	-0.0093	22,556	21,531	20,553	19,619	18,728	23.400
Ürgüp	38,004	0.00629	39,218	40,471	41,764	43,098	44,475	43.900
İlçe Toplamı	309,914	-----	322,31	336,328	352,103	369,786	389,541	421.000
İl Geneli	309,914	0.00681	320,647	331,752	343,241	355,129	367,428	421.000

Nevşehir ili projeksiyon nüfusu

4.6. Konut Durumu

Nevşehir'de konut yerleşme alanları yapılaşma yönünden iki ana grup olarak belirlenmektedir. Bunların bir bölümü, Kale çevresinde dik eğimli eteklerde kentin eski yerleşme alanları, diğeri ise planlı gelişme ile muntazam oluşmuş yerleşme alanlarıdır.

Kentin gelişmesinde ve şekillenmesinde, kent içinden geçen Aksaray - Kayseri karayolu da etkili olmuştur. Bu aks üzerinde yer alan sanayi ve küçük sanatlar siteleri, konut alanlarını da bu yönlere çekerek yol boyu gelişen bir kent yapısı ortaya çıkmıştır. Kentin gelişmeye elverişli ve henüz boş alan bölgesi, Avanos yolu doğusunda, Göreme yoluna kadar uzanan kısmıdır.

Konut üretiminde ağırlıklı olarak kooperatifçilik ve yeni yeni hız kazanan yap-sat üretimi görülmektedir. Kentin genelinde konut ihtiyacı karşılanmış gibi görünse de gelişen ve büyümekte olan İlimiz için konut üretimi devam etmektedir.

İlimizde gecekondur türünde yapılaşma görülmemekle birlikte, imar planlarında gecekondur önleme bölgeleri kaldırılmıştır. Ayrıca 5609 sayılı Gecekondur Kanunu'nda Değişiklik Yapılmasına Dair Kanun 28.03.2007 tarih ve 26476 sayılı Resmi Gazetede yayımlanarak yürürlüğe girmiş olup söz konusu kanun uyarınca, 775 sayılı Gecekondur Kanununda Bayındırlık ve İskan Bakanlığına ait hak, yetki, görevler, alacak, borç ve mükellefiyetler Başbakanlık - Toplu Konut İdaresi Başkanlığına (TOKİ) devredilmiştir. Bu nedenle 775 sayılı gecekondur uygulamaları TOKİ tarafından yürütülmektedir.

4.7. Sağlık ve Eğitim Durumu

4.7.1. Sağlık

İlimizde toplam 4 adet devlet hastanesi, 3 adet özel sağlık kurumu, 1 adet diyaliz merkezi bulunmaktadır.

Kuruluşun Türü	Sağlık Kuruluşu	Yatak Sayısı
Devlet Hastanesi	Dr. İ. Şevki Atasagun Yeni Devlet Hastanesi	300
	Dr. İ. Şevki Atasagun Yeni Devlet Hastanesi Kozaklı FTR	120
	Hacıbektaş İlçe Hastanesi	10
	Ürgüp Devlet Hastanesi	50
Özel Hastaneler	Özel Kapadokya Hastanesi	49
	Özel Yimpaş Çağrı Hastanesi	32
	Özel Versa Hastanesi	42
Özel Merkezler	Özel Kapadokya Diyaliz Merkezi	

4.7.2. Eğitim

İlimizde 163 ilköğretim okulu, 43 ortaöğretim, 1 adet eğitim uygulama okulu, 4 adet anaokulu, 8 adet özel eğitim okulu bulunmaktadır.

Ayrıca İlimizde 1 adet üniversite bulunmaktadır. Üniversitede 3 adet fakülte, 1 adet yüksekokul, 3 adet meslek yüksekokulu, 2 adet enstitü mevcuttur.

Üniversite öğrenci sayısı	
Fakülte/Yüksekokul	Mevcut öğrenci
İktisadi ve İdari Bilimler Fakültesi	1180
Ticaret ve Turizm Eğitim Fakültesi	129
Fen Edebiyat Fakültesi	615
Nevşehir Meslek Yüksekokulu	1319
Semra ve Vefa Küçük Sağlık Y.O.	209
Turizm İşl. ve Otel.Y.O.	141
Hacıbektaş Veli M.Y.O.	607
Ürgüp Sebahat ve Erol Tok Söz M.Y.O.	171
Gülşehir M.Y.O.	139
Avanos M.Y.O.	34
Fen Bilimleri Enstitüsü	40
Sosyal Bilimler Enstitüsü	133
Toplam	4717
Kaynak: Nevşehir Üniversitesi Rektörlüğü,2009	

2010-2011 Öğretim Yılı İl Genel Okul, Öğrenci ve Öğretmen İstatistikleri				
Okul Türü	Okul Sayısı	Derslik Sayısı	Öğrenci Sayısı	Öğretmen Sayıları
Anaokulu	10	27	561	33
Anasınıfları	(Ortaöğretim Anasınıfları Dahil)		5.084	192
İlköğretim Okulları	168	2.047	39.262	2260
Ortaöğretim Kurumu	47	663	15.087	950
Toplam	225	2.737	59.994	3.435**
*Özel okullar Dahil		** İdareciler Hariç		

Resmi Okullar, Özel Okullar ve Kurumlar				
Sn	Kurum Türü	Resmi Kurum	Özel Kurum	Toplam
1	Anaokulları	10	-	10
2	İlköğretim Okulları	165	3	168
3	Ortaöğretim Okulları	43	4	47
4	Rehberlik ve Araştırma Merkezi	1	-	1
5	Eğitim Uygulama Okulu ve İş Eğitim Merkezi	1	-	1
6	İl Millî Eğitim Müdürlüğü	1	-	1
7	İlçe Millî Eğitim Müdürlüğü	7	-	7
8	Halk Eğitim Merkezleri	8	-	8
9	Mesleki Eğitim Merkezleri	2	-	2
10	Öğretmen Evleri	6	-	6
11	Turizm Eğitim Merkezi	1	-	1
12	Bilim Sanat Merkezi	1	-	1
13	Öğrenci Yurtları	-	21	21
14	Motorlu Taşıt Sürücü Kursları	-	16	16
15	Etüd Merkezleri	-	0	0
16	Dershaneler	-	14	14
17	Özel Eğitim Okulu	-	1	1
18	Rehabilitasyon Merkezi	-	3	3
19	Bilgisayar ve Yab. Dil Kursları	-	3	3
Genel Toplam		246	65	311

Okul Türleri ve Sayıları		
Sn	Okul Türü	Sayısı
1	Bağımsız Anaokulu	10
2	Resmi İlköğretim Okulu	165
3	Özel İlköğretim Okulu	3
4	Genel Liseler	11
5	Anadolu Lisesi	7
6	Özel Anadolu Lisesi	2
7	Resmi Fen Lisesi	1
8	Özel Fen Lisesi	2
9	Anadolu Öğretmen Lisesi	3
10	Teknik ve Endüstri Meslek Lisesi	3
11	Kız Teknik ve Meslek Lisesi	5
12	Anadolu İmam hatip lisesi ve İ. H. L.	5
13	Ticaret Meslek Lisesi	2
14	Çok Programlı Lise	4
15	And.Sağlık Meslek Lisesi	1
16	Otelcilik ve Turizm Meslek Lisesi	1
17	Mesleki ve Teknik Eğitim Merkezi	2
18	Eğitim Uygulama Okulu ve İş Eğt.Mer.	1
19	Özel Özel Eğitim Okulu	1
20	Bilim Sanat Merkez	1
21	Truzim Eğitim Merkezi (TUREM)	1
Toplam		231

Okul İstatistikleri (Özel Okullar Dahil) İlçelere Göre Okul Sayıları									
Okul/İlçe	Merkez	Acıgöl	Avanos	Derinkuyu	Gülşehir	Hacıbektaş	Kozaklı	Ürgüp	Toplam
Bağımsız Anaokulu	3	1	1	-	1	2	1	1	10
İlköğretim Okulu	45	17	24	16	25	8	11	22	168
Ortaöğretim Kurumu	17	2	9	4	4	2	4	5	47
Mesleki Eğitim Merkezi	1	-	-	-	-	-	1	-	2
Bilim Sanat Merkezi	1	-	-	-	-	-	-	-	1
Özel Özel Eğitim Okulu	1	-	-	-	-	-	-	-	1
TÜREM	-	-	-	-	-	-	-	1	1
Toplam	69	20	34	20	30	12	17	29	231

KAPEM Kursları

KAPEM (Kapadokya Eğitim Merkezi) 2005 yılında A.B. fonlarından alınan hibe ile Yeni Fırsatlar Programı projesinden yararlanılarak hazırlanmıştır. Proje süresinin 2006 yılında bitmesi ile sürdürülebilirliği Nevşehir Belediyesince 5393 sayılı Belediyeler Kanununun 14. maddesine dayanılarak sağlanmaktadır. Kurslarımız tamamen ücretsiz olup 4 ay sürmektedir. Kurs sonunda yapılan sınavda başarılı olan ve devamsızlığı bulunmayan kursiyerlerimize Milli Eğitim ve Halk Eğitimi Müdürlüğü onaylı sertifika verilmektedir. Ayrıca Avrupa Birliği onaylı Dünya da 146 ülkede geçerli olan E.C.D.L. (European Computer Driving Licence- Avrupa Bilgisayar Yetkinlik Sertifikası) vermeye Türkiye de yetkili ilk il belediyesi olan Nevşehir Belediyesi'dir. Türkiye'nin en büyük Bilgisayar Eğitim Merkezi KAPEM bünyesinde kurulmuş olup, 106 bilgisayar kursiyerlerimizin hizmetine sunulmuştur.

KAPEM (Kapadokya Eğitim Merkezi) halkın sosyal yaşantılarında karşılaştığı sorunların eğitim ile çözülmesini amaç edinen bir merkezdir.

Merkez günümüz şartlarında üreticilere, turizmcilere, küçük işletme sahiplerine, vasıfsız kişilere, kendilerini geliştirmeyi düşünen kitlelere ve toplumda istihdam alanında yer bulamayan kişilere, yeni bilgi ve beceriler kazandırarak bu kişilerin sosyo-kültürel ve ekonomik yönden daha aktif olmalarını

hedeflemektedir.

KAPEM Projesi bu amaçla;

- Mesleki Eğitim
- İletişim ve Teknoloji
- İstihdam Danışmanlığı ve Yönlendirme
- El Becerileri Kazandırma ve Geliştirme adı altında 4 ana başlıkta toplanmıştır.

KAPEM'de Bilgisayar İşletmenliği ve Operatörlüğü, Pratik İngilizce, Pratik Almanca, Osmanlıca, Arapça, Diksiyon ve Beden Dili, Takı Tasarımı ve El Sanatları (Elde Kurdele İşi), Mutfak Takımları Hazırlama (Mefruşat), Kadın Üst Giysileri Dikimi, Enstrüman Eğitimi (Bağlama, Gitar) , Halk Oyunları, Dekoratif Ev Aksesuarları Hazırlama, Güzel Sanatlara Hazırlık, Ebru alanlarında eğitimler verilmektedir.

4.8. Ekonomik Yapı

Nevşehir ilinin ekonomisi geniş ölçüde tarıma dayanır. Faal nüfusun % 75'i tarım sektöründe çalışır. Sanayi pek gelişmemiştir. Turizm sektörü son senelerde hızla gelişmektedir. Peribacaları ve kayalara oyulmuş kiliseler Avrupalı turistlerin gezdikleri yerlerden biridir.

Tarım il ekonomisinde önemli bir yer tutmaktadır. Hayvan varlığı açısından ise zengin olmayan ilde tarımsal etkinlikler, hayvancılığa nazaran daha önemli bir yer tutmaktadır. Toprakların büyük bir kısmı patates, pancar ve hububat yetiştirmeye müsaittir. Nevşehir'de, tarımsal üretim denilince ilk üç üretim kolunu tahıllar, patates ve bağcılık oluşturmaktadır.

Mevsim ve yağış şartları sebebiyle tarım ürünleri fazla çeşitli değildir. Tahıl, yumru ve sanayi ürünleri başlıca tarım ürünleridir. Patates üretiminde Nevşehir ili Niğde ve İzmir'den sonra üçüncü sırada bulunur. Ayrıca ilde şekerpancarı, buğday, arpa, çavdar, bakla, nohut, fasulye, mercimek yetiştirilir. Sebzeçilik gelişmiştir. Fakat meyvecilik bilhassa bağcılık önemli yer tutar. Meyve olarak üzüm, elma, zerdali, armut, kayısı, ceviz, dut, içde, ayva ve badem yetişir.

Genel Arazi Dağılımı	
Arazi Varlığı	Alan (Ha.)
Ekilebilir Arazi	352.218
Orman Arazisi	7.056
Çayır Mera	68.405,6
Tarıma Elverişli Olmayan Arazi	110.950,4
Toplam	538.630
Kaynak: İl Tarım Müdürlüğü,2009	

Nevşehir ilinde arazinin ekime tahsis edilmesi sebebiyle yeterli otlak (çayır ve mera) yoktur. Fakat besi hayvancılığı gelişmekte olup, bunun neticesi sığır miktarı artarken, küçükbaş hayvan sayısı gittikçe azalmaktadır.

Nevşehir ili maden bakımından zengin sayılmaz. İşletilmekte olan madenleri azdır. Gülşehir kaya tuzlarından yıllık ortalama 20 bin ton tuz üretilir. İl dahilinde yaklaşık 20 bin ton linyit çıkarılır. İl dâhilinde iki kömür ocağı vardır. Bunlar hâlihazırda işletilmektedir. Hacıbektaş Taşı denilen oniks mermerleri çıkarılır. Süs eşyası ve biblolar yapılır. Yurdun her yerinde aranan ve dışarıya ihraç edilen bir madendir.

Nevşehir’de sanayi yeni gelişmektedir. 10 kişi ve daha fazla işçi çalıştıran sanayi işyeri sayısı 100 civarındadır. İmalat sanayi daha az gelişmiştir. Başlıca fabrikaları Sümerbank Dokuma Fabrikası, Örgü Örne ve Giyim Sanayi A.Ş., un fabrikaları, meyve suyu, pekmez-marmelat, tuğla, kiremit, plastik hortum, yer karoları ve süs eşyası fabrika ve imalathaneleridir.

Demiryolu ilin kuzeyinden geçer. Ankara - Kayseri demiryolu hattı Nevşehir’in Kozaklı ve Kanlıca istasyonlarına uğrar. Karayolu bakımından her tarafa bağlanır. Ankara - Kayseri karayolu, ili doğu-batı istikametinde kat eder.

Nevşehir’den Konya’ya, Niğde - Adana yönüne, Kırşehir - Ankara yönüne giden kaliteli asfalt yollar vardır. İl dâhilinde 232 km devlet yolları ve 274 km il yolları vardır. 10-15 kişilik küçük uçakların inip kalkabileceği Tuzköy Havaalanı hizmete girmiştir.

Sektörel yapıda tarımın ekonominin ana dinamiği olması yanında son yıllarda ki turizmin de içinde yer aldığı hizmetler sektörü önem kazanmıştır. Gelecek içinde bu iki sektör baz alınmalıdır.

Nevşehir ilinde doğal yapısından kaynaklanan yeraltı depoları yumrul ürünlerin saklanması ve özellikle güney illerin turuncgillerinin depolanması açısından ekonomiye ciddi katkılar sağlamaktadır.

Nevşehir’de ilin genel özelliklerine bakıldığında doğal ve doğru gelişmenin Tarım ile Turizmin öncelikli olması gerektiği ortaya çıkmaktadır.

1/100.000 ölçekli çevre düzeni planı ilke ve stratejilerine göre mevcut potansiyelleri kullanarak Nevşehir ilinin 2025 yılında bir turizm kenti olacağı öngörülmüştür. Tarımın yanında turizmin de önemli bir sektör olacağı düşünülen ilin “Dünya Kenti” statüsüne kavuşacağı düşünülmektedir.

Bu planda ilin bu özelliği göz önünde bulundurularak hesaplanan 2025 yılı sektörel dağılım öngörüsü aşağıdaki tablolarda belirtilmiştir.

Nevşehir	Mevcut (2000)	Öneri (2025)
Nüfus	309.915	421.000
Aktivite oranı	47,08%	48,00%
İşgücü	145.903	202.324

Nevşehir ili öneri nüfus, aktivite oranı ve işgücü		
Nevşehir	Sektörel Dağılım (%)	
	Mevcut (2000)	Öneri (2025)
Tarım	70.25%	55,00%
Sanayi	4.97%	12,00%
Hizmet	21.93%	27,00%
İnşaat	2.76%	6,00%
Nevşehir ili öneri sektörel dağılımı		

4.8.1. Tarım

Nevşehir, doğal kaynak potansiyeli açısından incelendiğinde, özellikle tarım il ekonomisinde önemli bir yer tutmaktadır. Hayvan varlığı açısından ise zengin olmayan ilde tarımsal etkinlikler, hayvancılığa nazaran daha önemli bir yer tutmaktadır. Toprakların büyük bir kısmı patates, pancar ve hububat yetiştirmeye müsaittir.

Nevşehir'de, tarımsal üretim denilince ilk üç üretim kolunu tahıllar, patates ve bağcılık oluşturmaktadır.

Tarım arazilerinin özellikle özel ürün arazilerinde belirlenen plan notlarında verilen koşullar doğrultusunda korunmaları ve sürdürülebilirliklerinin sağlanması amaçlanmıştır.

İl genelinde sulanabilir alanların çok azı sulanmaktadır. Bu sebeple sulu tarım teşvik edilmelidir. Yeraltı kaynaklarının kontrollü bir şekilde kullanılabilmesi için sulamada damlama veya yağmurlama yöntemleri öncelikli olarak tercih edilmelidir.

Türkiye'nin en önemli patates üretim bölgesi olan Niğde ve Nevşehir'de ortaya çıktığı iddia edilen patates siğili vb. hastalıklara karşı, zamanında uygun kültürel önlemler alınması gerekmektedir. Aksi takdirde yörede patates üretimi olanaksız hale gelebilecek bölgede uzun süreler boyunca patates ekiminin yapılmaması gerekebilir.

Buna karşın patates, bölge ekonomisinde büyük yer tutmaktadır. Bu bağlamda, patates ekimi yapamayacak üreticinin alternatif ürünlere geçişinin, teknik ve ekonomik araçlar kullanılarak yapılması gerekmektedir. Bu nedenle tarımda modernizasyon ve organizasyon şarttır.

Hububat tarımında birim alandan en fazla gelirin elde edilebilmesi, uygun çeşit kullanımı ve mekanizasyonun yanı sıra toprak hazırlığından hasada kadar olan sürede uygun yetiştirme tekniklerinin tatbiki ile mümkündür. Kullanılabilir tarım arazilerinin artmamasına hatta yanlış uygulamalar sonucu azalmasına karşılık nüfusun her geçen gün artması gerçeği yanında, günümüzde tarımsal girdi maliyetleri ve kullanımındaki yükselme eğilimi, yetiştirme tekniklerinin önemini daha da arttırmaktadır.

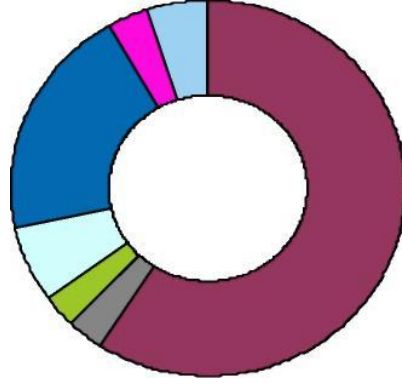
Tarımsal üretimde kullanılan kimyasalların (ilaç, gübre gibi) olumsuz etkilerinin insan ve toplum sağlığı üzerindeki zararları artarak kendini hissettirmeye başlamıştır. Tüm bu olumsuz etkilerin ortadan kaldırılması amacıyla kimyasal gübre ve tarımsal savaş ilaçlarının hiç ya da mümkün olduğu kadar az kullanılması, bunların yerini aynı görevi yapan organik gübre ve biyolojik savaş yöntemlerinin alması temeline dayanan Ekolojik Tarım Sistemi uygulanmalıdır.

Planlama alanında ülke ölçeğinde de görülen tarımsal alanların miras vb. yollarla küçülme eğilimi parçalı olarak mekan dağınıklığı tarımsal verimliliği ve tarımdan geçimini sağlayan nüfusun ekonomik yapısını doğrudan etkilemektedir. Bu nedenle verimliliği artırıcı ve ekonomik yapıyı geliştirici (toplulaştırma vb. gibi) düzenlemelerin gerçekleştirilmesine yönelik stratejilerin geliştirilmesi sağlanmalıdır. Köylerde, nakil ve arazi toplulaştırma projelerine ilişkin geniş katılımlı bilgilendirme toplantıları düzenlenmelidir

İlimizde buğday, patates, şeker pancarı, çerezlik kabak, bakliyat üretilmektedir. Ayrıca bağcılık ve meyvecilik de yapılmaktadır.

Ekilebilir Arazi Dağılımı		
Ürün Kategorileri	Alan (Da)	%
Tahıllar	2.088.730	59,3
Endüstri Bitkileri	44.045	1,3
Baklagiller	61.720	1,8
Yem Bitkileri	49.344	1,4
Yumru Bitkileri	106.485	3,02
Yağlı Tohumlar	3.050	0,08
Sebze Ekilişleri	98.064	2,8
Bağ Sahası	232.570	6,6
Meyve Ağaç Sayısı 961.512 Adet	17.774	0,5
Nadas Alanı	703.238	19,9
Tarıma Elverişli Kullanılmayan Arazi	117.158	3,3
Toplam	3.522.178	100,0
Kaynak: Tarım İl Müdürlüğü, 2009		

Ekilebilir Arazi Dağılımı



■ Tahıllar
 ■ Yumru Bitkileri
 ■ Sebze Ekilişleri
 ■ Bağ Sahası
 ■ Nadas Alanı
■ Tarıma Elverişli Kullanılmayan Arazi
 ■ Diğerleri

Ekiliş alanı olarak buğdaydan sonra en çok ekimi yapılan patatestir. Bağcılık Nevşehir tarımında önemli bir yere sahiptir. 23.258 ha. bağ sahası Merkez, Avanos, Ürgüp, Gülşehir ve Acıgöl ilçelerinde yoğunlaşmıştır.

Önemli Tarım Ürünleri Üretim, Pazarlama ve Tüketim Durumu			
Cinsi	Ekiliş Alanı (Da)	Üretim (Ton)	Ort. Verim (kg./Da.)
Buğday	1.295.030	380.579	294
Patates	105.500	430.650	4.082
Bağ	232.570	141.140	606
Şeker Pancarı	44.045	229.975	5.221
Çerezlik Kabak	87.902	5.772	65
Bakliyat	61.720	6.583	-
Kaynak: Tarım İl Müdürlüğü, 2009			

İlimiz tarımında makineleşme ileri bir safhada olup, tüm tarım kollarında toprak işlemeden hasada kadar birçok işlem makine ile yapılmaktadır.

Tarım Alet Makine Sayıları	
Alet Makine	Adet
Traktör	16.430
Bıçerdöver	496
Batöz	1.031
Mibzer	5.824
Gübre Dağıtıcısı	8.889
Sırt Pülverizatörü	12.004
Kuyruk Milinden Hareketli Pülv.	6.494
Motopomp (Elektrikli)	3.309
Motopomp (Termik)	1.382
Derin kuyu Pompası	4.127
Selektör	51
Pulluk	16.747
Çapa Makinesi	3.055
Yağmurlama Tesisi	5.300
Balya Makinesi	23
Silaj Makinesi	57
Kaynak: Tarım İl Müdürlüğü, 2009	

Patates; İlimizde 2009 yılında üretilen 430.650 ton patatesin büyük bir bölümü iç piyasada tüketilmektedir. Ekiliş alanı olarak buğdaydan sonra en çok ekimi yapılan patates, Türkiye üretiminin %10'unu teşkil etmektedir. 2009 yılında 11.893.810 kg patates ihraç edilmiştir.

Bağcılık; Nevşehir tarımında önemli bir yere sahiptir. 23.257 ha. bağ sahası Merkez, Avanos, Ürgüp, Gülşehir ve Acıgöl ilçelerinde yoğunlaşmıştır.

2009 yılında üretilen yaş üzüm miktarı 141.140 tondur. Bu miktarın; 34.150 tonu kurutmalık için ayrılmış olup, bundan 8.550 ton kuru üzüm elde edilmiştir. Bir kısmı da iç piyasada ve komşu illerde sofralık olarak tüketilmektedir. 8.550 ton kuru üzümün tamamı iç ve dış piyasada tüketilmektedir.

Şeker pancarı; İlimiz 2009 yılı üretimi 229.975 ton olup, elde edilen ürünün tamamı Kayseri ve Niğde bor şeker fabrikaları tarafından alınmaktadır.

Çerezlik kabak; Gülşehir, Acıgöl ve Merkez ilçeye bağlı köylerde ekimi yoğun olarak yapılmaktadır. Üretim miktarı olan 5.772 tonun tamamı iç ve dış piyasada tüketilmektedir.

Bakliyat; İlimizde toplam bakliyat üretimi 6.583 ton olup tüccarlar tarafından alınıp iç piyasada tüketilmektedir.

Meyvecilik; 1.777 ha meyvecilik sahası, Gülşehir, Avanos ve Ürgüp ilçesi köylerinde yoğunlaşmıştır. Kayısı, elma, armut, kiraz gibi çeşitler ekonomik değere haizdir.

Tarla Bitkileri Üretim Miktarı			
Ürün Adı	Ekim Alanı (da)	Hasat Edilen Alan (da)	Üretim Miktarı (Ton)
<u>Tahıllar</u>	2.088.730,0	2.064.730,0	626.754,0
Buğday	1.295.030	1.283.030	380.579
Arpa	629.300,0	617.300,0	203.070,0
Çavdar	109.950,0	109.950,0	29.442,5
Yulaf (dane)	54.450,0	54.450,0	13.662,5
<u>Baklagiller</u>	61.720,0	61.720,0	6.583,7
<u>Endüstriyel Bitkiler (Şeker Pancarı)</u>	44.045,0	44.045,0	229.975,0
<u>Yumru Bitkiler</u>	106.485,0	106.485,0	431.497,5
Patates	105.500,0	105.500,0	430.650,0
Soğan (Kuru)	535,0	535,0	627,5
Sarımsak (Kuru)	450,0	450,0	220,0
<u>Yağlı Tohumlar</u>	3.050,0	3.050,0	461,0
Ayçiçeği(Çerezlik)	1.150,0	1.150,0	111,0
Ayçiçeği(Yağlık)	400,0	400,0	52,0
Aspir	1.500,0	1.500,0	298,0
<u>Yem Bitkileri</u>	49.344,0	49.344,0	
Hayvan Pancarı	32,0	32,0	144,0
Fiğ (Dane)	100,0	100,0	10,0
Hasıl mısır	-	-	
Dane Mısır	200,0	200,0	107,5

Silajlık Mısır	6.952,0	6.952,0	27.020,0	
Tritikale (dane)	830,0	830,0	331,5	
Bakla (hayvan yemi)	30,0	30,0	3,6	
		-	Yeşil ot	Kuru ot
Fiğ (ot)	26.000,0	26.000,0	16.875,0	5.186,0
Yonca (ot)	5.950,0	5.950,0	2.472,0	5.178,0
Korunga (ot)	1.775,0	1.775,0	390,0	655,0
Tritikale (ot)	400,0	400,0		80,0
Sorgum (ot)	20,0	20,0	4,0	
Yulaf (ot)	1.700,0	1.700,0		293,0
Mürdümük (ot)	5.355,0	5.355,0	545,0	437,5
Toplam Ekim Alanı (da) :	2.353.374,0			
Kaynak: Tarım İl Müdürlüğü, 2009				

Buğdaygiller; İlimizde 2009 yılında üretilen buğday miktarı 380.579 tondur.

Buğday Üretim Miktarı			
Ürün Adı	Ekim Alanı (da)	Hasat Edilen Alan (da)	Üretim Miktarı (Ton)
Buğday (Durum)	12.600,0	12.600,0	3.770,0
Buğday (Diğer)	1.282.430,0	1.270.430,0	376.809,0
Kaynak: Tarım İl Müdürlüğü, 2009			

Baklagiller; İlimizde toplam bakliyat üretimi 6.584 ton olup tüccarlar tarafından alınıp, iç piyasada tüketilmektedir.

Baklagiller Üretim Miktarı			
Ürün Adı	Ekim Alanı (da)	Hasat Edilen Alan (da)	Üretim Miktarı (Ton)
Baklagiller	61.720,0	61.720,0	6.583,7
Kuru Fasulye	8.170,0	8.170,0	1.109,2
Yeşil Mercimek	13.600,0	13.600,0	1.300,0
Nohut	39.950,0	37.950,0	4.174,5
Kaynak: Tarım İl Müdürlüğü, 2009			

Yem Bitkileri; İlimizde yem bitkilerinin ekim alanı 78.597 da'dır.

Endüstriyel Bitkiler; İlimizde endüstri bitkilerinin ekim alanı 45.145 da olup, şeker pancarı ve patates yetiştirilmektedir.

Meyve Üretimine Ait Bilgiler			
Ürün Adı	Meyvelikler Kapladığı Alan (Da)	Meyve Veren Ağaç Sayısı (Adet)	Üretim Miktarı (Ton)
Sert Kabuklular	1.840	31.700	1.529,9
Badem	170	10.370	297,4
Ceviz	1.670	21.330	1.232,5
Taş Çekirdekli	6.405	328.720	7.882,7
Erik	80	40.890	1.042,3
İğde	40	15.960	124,7
Kayısı	3.937	128.580	3.544,2
Kiraz	343	13.220	440,1
Şeftali	100	7.980	195,9
Vişne	705	21.140	512,2
Zerdali	1.200	100.950	2.023,3
Üzümsü Meyveler	137	5.320	395,9

Dut	-	5.320	109,9
Çilek (örtü altı dahil)	137	-	286,0
Yumuşak Çekirdekli	9.392	595.772	26.124,6
Elma(Golden)	1.061	68.962	3.036,6
Elma(Starking)	1.344	85.195	3.710,6
Elma(Amasya)	3.442	167.960	9.387,4
Elma(Grannysmith)	471	6.620	326,5
Elma(Diğer)	1.436	85.425	3.382,5
Armut	1.348	144.920	5.108,1
Ayva	290	36.490	1.170,9
Muşmula	-	200	2,0
Toplam Toplu Meyvelik Alanı (da):			17.774
Kaynak: Tarım İl Müdürlüğü, 2009			

Bağ Üretim Miktarı			
Ürün Adı	Meyve Vermeyen Yaştaki Bağ Alanı (Da)	Meyve Veren Yaştaki Bağ Alanı (Da)	Üretim Miktarı (Ton)
Bağ (Sofralık)	950	58.350	41.038
Bağ (Kurutmalık)	890	67.100	36.656
Bağ (Şaraplık)	7.610	97.670	63.447
TOPLAM ALAN (da) :	9.450	223.120	141.140,5
Kaynak: Tarım İl Müdürlüğü, 2009			

Sebze Üretimine Ait Bilgiler		
Ürün Adı	Ekim Alanı (da)	Üretim Miktarı (TON)
Baklagil Sebzeleri	775,00	454,25
Fasulye	575,00	424,25
Barbunya Fasulye	200,00	30,00
Meyvesi Yenen Sebzeler	96.309,00	28.489,20
Bamya	14,00	3,80
Biber (Dolmalık)	171,00	257,60
Biber(Sivri)	657,00	1.027,20
Domates (sofralık)	2.435,00	10.433,50
Domates (salçalık)	700,00	2.850,00
Hıyar (sofralık)	672,00	1.579,00
Hıyar (turşuluk)	50,00	90,00
Kabak (Çerezlik)	87.902,00	5.772,10
Kabak (Bal)	100,00	220,00
Karpuz	2.325,00	3.884,50
Kavun	855,00	1.477,50
Patlıcan	428,00	894,00
Soğansız Yumru Kök Sebzeler	513,00	479,10
Havuç	32,00	39,50
Sarımsak (Taze)	20,00	10,00
Soğan(Taze)	431,00	380,00
Kırmızı pancar	1,00	1,00
Yerelması	3,00	3,00
Bayır Turp	16,00	30,60
Kırmızı Turp	10,00	15,00
Yaprağı Yenen Sebzeler	467,00	507,22

İspanak	172,00	171,00
Beyaz Lahana	59,00	120,52
Kırmızı Lahana	10,00	20,00
Göbekli Marul	97,00	101,20
Kıvırcık Marul	16,00	18,50
Pırasa	52,00	62,00
Nane	10,00	5,00
Maydanoz	51,00	9,00
Toplam Sebze Ekim Alanı (da):	98.064,00	
Kaynak: Tarım İl Müdürlüğü,2009		

Süs Bitkileri; İlimizde süs bitkileri ekimi ve pazarlaması yapılmamaktadır.

4.8.2. Sanayi

İlimiz ekonomisi tarım ve hayvancılığa dayalıdır. Bölgenin doğal yapısı nedeniyle sit alanlarının fazla olması sanayi sektörünün gelişmesini azaltmaktadır. İlde çok büyük ölçekli fabrikalar yoktur ancak son dönemlerde organize sanayi bölgeleri kurulmakta ve sanayileşme artmaktadır. Sanayi sektörü tarım, ulaştırma, haberleşme, ticaret ve inşaat sektörlerinden sonra gelmektedir. İlimizde gıda, un, yem ve içki fabrikaları yoğunluktadır.

Sanayi Alanları

Nevşehir küçük sanayi sitesi: 34.420 m²

Nevşehir Lale sanayi sitesi: 260.720 m²

Nevşehir metal işleri küçük sanayi sitesi: 7.480 m²

İl Merkezinde 3 adet küçük sanayi siteleri mevcuttur.

Nevşehir İlinde sanayi kuruluşları tarım ve toprağa dayalı olduğundan daha çok un, yem, tuğla-briket üzerine yoğunlaşmıştır. Hammadeye dayalı sanayi kuruluşları Avanos İlçesi Mahmatlar, Kalaba, Topaklı kasabalarında yoğunlaşmıştır. Nevşehir Ticaret ve Sanayi odasının girişimleri ile Merkez Boğaz Köyü civarında Özel Organize Sanayi Bölgesi (OSB) yapılandırılmıştır. Bundan sonraki sanayi yoğunluğunun bu bölgeye kayacağı düşünülmektedir.

Ayrıca; Acıgöl İlçesi İğdeli Mevkiinde OSB Devlet Kredisi ile yapılandırılmıştır. Avanos İlçesi Kalaba kasabasında da Özel OSB yer seçimi yapılmış olup, henüz bir faaliyeti yoktur.

Merkez İlçe ve Avanos İlçesinde gıda sanayi yoğundur. Ayrıca Avanos İlçesinde tuğla ve kiremit fabrikaları da yoğunluktadır. Ürgüp, Avanos ve Gülşehir İlçelerinde içki fabrikaları bulunmaktadır.

Gıda, İçki ve Tütün Sanayi Ürgüp, Avanos ve Gülşehir İlçelerinde içki fabrikaları bulunmaktadır. Merkez İlçede bakliyat depolama ve paketleme tesisleri bulunmaktadır. Özellikle Mahmat İlçesinde un fabrikalarının sayısı fazladır. İlimizde tütün sanayi tesisi bulunmamaktadır. İlimizde 1 adet dokuma fabrikası ve 3 adet tekstil fabrikası bulunmaktadır. İlimizde orman ürünleri sanayi bulunmamaktadır. Mobilya sanayi küçük çapta imalatla faaliyetini sürdürmektedir. İlimizde 6 adet matbaa bulunmaktadır. İlimizde 1 adet tesiste, plastik malzemelerin geri dönüşümü ile boru üretimi yapılmaktadır. Ayrıca 1 adet tesiste de plastik boru imalatı yapılmaktadır. İlimizde kömür ocakları bulunmakta olup, kömürle ilgili sanayi tesisi bulunmamaktadır. İlimizde 10 adet tuğla fabrikası, 3 adet briket fabrikası, 1 adet kireç fabrikası ve 1 adet çimento fabrikası mevcuttur. Genellikle bims fabrikaları ve Nevşehir taşı denilen sarı renkli taşın kesim ve işçiliği yapılan tesisler bulunmaktadır. İlimizde 1 adet döküm sanayi faaliyet göstermektedir. Ayrıca 1 adet tesiste metal malzemeden boru ve profil üretimi yapılmaktadır. İlimizde oto yedek parça sanayi ve karoser ekipmanları imalatı yapan tesisler bulunmaktadır.

İlimizde bulunan sanayi tesislerinde genellikle gelişen teknolojiye ayak uyduracak şekilde makine ve teçhizat kullanarak üretim yapılmaktadır.

Nevşehir ekonomisi tarım ve hayvancılığa dayalı, sanayileşmemiş bir ildir. Sanayi sektörü ilde tarım ulaştırma ve haberleşme, ticaret ve inşaat sektörlerinden sonra gelmektedir. Turizm ve Tarım ekonomide önemli bir paya sahiptir. Sanayi sektörünün gelişmesi de özellikle turizm ile ters orantılıdır.

İL	Tipi	Durum	Alan (Ha)	Mevcut İstihdam (Kişi)	Mevcut Alan Kull.(m2)	Emilebilecek İstihdam (Kişi)	Öneri İstihdam (Kişi)	Öneri Alan Kull. (m2)	Öneri Sanayi Alanı (Ha)	Toplam İstihdam (Kişi)
NEVŞEHİR	Küçük Sanayi	Boş	131.00	0	162.34	8,069	0	-	0	12,812
		Dolu	77.00	4,743	162.34	0	0	-	0	
	OSB	Boş	156.00	0	200.00	7,800	0	-	0	7,800
		Dolu	0.00	0	0.00			-		
	Sanayi	Boş	151.00	0	597.95	2,525	0	-	0	5,067
		Dolu	152.00	2,542	597.95	0		-		
Toplam			667.00	7,285	-	18,395	0	-	0	25,680
Mevcut ve Öneri Sanayi Alanları										

Tarıma dayalı bir ekonomisi olan Nevşehir'de öngörülen stratejiler doğrultusunda ilde bulunan Turizm Gelişme Alanlarındaki turizmin etkisiyle hizmetler sektörünün gelişeceği öngörüldüğünden yeni sanayi alanı önerilmemiştir. Mevcut sanayi alanlarının dışında sanayi alanı öngörülmesi durumunda yer seçiminin kesinlikle turizm bölgesinin ters istikametinde yani Acıgöl tarafında önerilmelidir.

Fakat tarıma dayalı bir ekonomisi olmasına rağmen 1950'li yıllardan sonra "depoculuk" kavramı gelişmiştir. Volkanik tufün olarak büyük depolara dönüştürülmesi ekonomiye hareketlilik getirmiştir. Depoculuk kültürü ekonomik yapıyı çeşitlendirerek dışa açılımı sağlayacaktır.

Nevşehir ilinin 2025 öngörüsünde sanayinin gelişmesinden çok yatırım danışmanlığı, bilgilendirme, eğitim, toplantı, seminer faaliyetleri, bölgesel kalkınma faaliyetleri ve pazarlama faaliyetlerinin yürütüldüğü bir kongre merkezi olacağı düşünülmüştür.

Nevşehir'de mevcut sanayi alanları kapasitesine bakıldığında %100 doluluk oranı olduğunda 25.680 kişi çalışacağı hesaplanmıştır. Fakat yerleşmenin gelişme potansiyelleri dikkate alındığında sanayinin bu doluluk oranını yakalayamayacağı varsayıp bu doluluk oranının en fazla %94'e ulaşabileceği öngörülmüştür. Bu doluluk oranı ile sanayinin yaklaşık 24.300 çalışanla sektörel dağılımda %12'lik bir paya sahip olabileceğini göstermektedir.

İlin 2025 öngörü kimliği göz önünde bulundurulduğunda sanayi alanlarında çevre kirliliği (su, toprak v.b.) yaratan sanayilerin denetim altına alınması amacıyla ilgili kurum ve kuruluşlarla işbirliği içerisinde doğal eşikler dikkate alınarak özel sanayi bölgelerinin (uzmanlaşmış sanayi bölgesi, organize sanayi bölgesi v.b.) ayrılması, imara açılmış sanayi bölgelerinin bu bağlamda organize edilmesi, denetim mekanizmalarının ve çevresel önlemlerin ilgili paydaşların katılımı ile belirlenmesi sağlanacaktır.

4.8.3. Hizmetler ve Ticaret

Mevcut durumda tarım kimliği gösteren ilin 2025 yılında turizm kimliğini de üstlenerek tarım ve turizmin yerleşmede istihdam sağlayacak 2 önemli sektör olacağı öngörülmüştür. Dünya kenti sıfatını üstlenecek olan yerleşmede hizmet payının yirmi yıl içinde %21'de %27'ye çıkacağı hesaplanmıştır. İl kongre, fuar, turizm merkezi özelliğinden gelen canlılığını ziyaretçilerin kalma sürelerini artıracak alternatifleri değerlendirildiğinde bu sektörün payı daha da artacaktır.

Ticaret

Nevşehir'de mevcut ticaret, eski imar planında ayrılan yerde gelişmiş ve alan yetmediğinden ana yollar boyunca bir dağılım başlamıştır. Ayrıca, Aksaray yolunda kurulan sanayi ve küçük sanatlar dolaylı olarak ticari faaliyetleri bu yöne çekmiş, gerek siteler içinde gerekse bu bölgedeki ana yollar üzerinde iş yerleri gelişmiştir. Ayrıca mevcut pazar yerleri de yetersiz duruma gelmiş, yeni pazarlama alanlarına gerek duyulmaya başlanmıştır. Kent için gerekli, yeni toptancı hali ve hayvan pazarı yerleri seçilmiştir.

Nevşehir'de ticaret hayatı genellikle çarşı ve sokaklara yerleşmiş küçük ticarethane ve imalathanelerden oluşur. Büyük sanayi kolları yok denecek kadar azdır. Diğer illerle ticaret ilişkisi ve mal mübadeleleri mevcuttur. Komşu illere tahlil ürünleri., üzüm ve mamulleri, şeker pancarı, fasulye, nohut, patates, soğan vs. gibi tarım ürünleri gönderilmekte, diğer illerden ise sanayi mamulleri yağ, şeker, pirinç ve turunçgiller getirilmektedir. İlde bir adet sebze hali mevcut olup talebi karşılamaktadır. İlde kalite, standart, ambalajlama ve etiket kontrol faaliyetleri, sanayi ve ticaret Müdürlüğü elemanlarından oluşturulan ekiplerce yapılmaktadır.

Sanayinin gelişmemiş olması nedeniyle dayanıklı tüketim malları üretilmemektedir. Bu mallara olan talep çevre illerden karşılanmaktadır. Zorunlu ihtiyaç maddelerinin çoğunluğu ilde üretilmektedir. Ticaret kuruluşların

ekonomik, ticari, tarımsal, sosyal ve mesleki faaliyetler bağlamında Merkez ilçe ve Ürgüp ilçesinde olmak üzere 2 adet ticaret ve sanayi odası vardır.

Avanos ve Ürgüp'ün dünya çapında tanınan turizm merkezleri olmaları ticaret açısından Nevşehir'e çok büyük bir hareketlilik getirecektir. Özellikle turizme yönelik ticaret ve hizmet sektörü kentin gelişmesinde etkili olacaktır. Alternatif turizm nedeniyle ekonomisi canlanacak olan Nevşehir'de daha fazla ticaret alanlarına ihtiyaç olacağından yeni merkez gelişme eğilimleri olabilecektir. Bunun sektörel dağılıma yansımada hizmetlerin artması yanında inşaat sektöründe de hareketlilik olacağı öngörülmüştür.

4.9. Kültürel Yapı ve Turizm

Turizm

Nevşehir'in de içinde yer aldığı Kapadokya Bölgesinin sınırları Antik Dönemde güneyde Kilikya, kuzeyde Karadeniz, doğuda Malatya ve Elazığ, batıda ise Konya'ya kadar uzanmakta idi. Günümüzde ise Kapadokya denilince Nevşehir, Niğde, Aksaray, Kayseri, Kırşehir İllerini içine alan bölge akla gelmektedir. Dar anlamda ise Kapadokya ile Nevşehir özdeşleşmiştir.

Nevşehir ve yöresi tarihi hazineleri ve turistik değerleri yönünden dünyada hiç bir ülkeye nasip olmayan bir zenginliğe sahiptir. İlimiz Hitit, Bizans, Selçuklu ve Osmanlı devirlerine ait kıymetli eserlerini sinesinde saklayan çok yönlü bir bölgedir. Doğuda Erciyes ve batıda Hasan dağının volkanik tüflerinden meydana gelen yumuşak kalkerli arazi, tabii tesirler ve insan emekleri ile işlenmiştir. Yöremiz ilk Hıristiyanlara ev sahipliği yaptığından ayrıca bölgemiz dinsel ve görsel bir turizm cennetini andırır.

Ülkemizde eski eser bilincinin artması ve bölgemize turistlerin gelmeye başlaması ile birlikte 1952 yılında Göreme Açık hava Müzesi, daha sonra da Zelve Ören yeri, Kaymaklı ve Derinkuyu yer altı şehirleri temizlenerek ziyarete açılmıştır. Ören yerlerinin ziyarete açılması ve ziyaretçi potansiyelinin artması, günümüze kadar gelebilmiş eserlerin korunmasını ve restorasyonunu gündeme getirmiştir. Bölgedeki kaya kiliselerinin onarımına Kültür Bakanlığı ve ICCROM uzmanlarınca 1976 yılında Tokalı Kilisesinin restorasyonu ile başlanmıştır. Göreme Vadisi UNESCO tarafından 1985 yılında Dünya Kültür Mirasına dahil edilerek bölgenin korunmasına yönelik faaliyetlerin başlamasına yönelik çalışmaların hız kazanmasına neden olmuştur. Geçen sürede 18 adet kilisede restorasyon çalışmaları yapılmıştır.

Yörenin Doğal Değerleri

Bölgemizde Göreme vadisi, Açık Hava Müzesi, Kadirak Deresi, Kızılırmak Kıyıları, Ballıkaya, Üzengi Deresi, Damsa Barajı gibi tarihi ve doğal güzellikleri bulunmaktadır.

Ürgüp, Göreme, Uçhisar, Çavuşini, Ortahisar ve Göreme'de bulunan güvercinlikler ve kaya oyma depolar yörenin bozulmamış kültürel özellikleri ve geleneksel kırsal yaşamını yansıtan alanlar durumunda olup ziyaretçilerin ilgisini çekecek niteliktedir.

Milli parkın ilgi çekici manzara yapısını oluşturan peribacaları ve peribacalarının oyulmasıyla yapılan kilise, şapel ve benzeri mekânların bulunduğu Göreme Ören Yeri, Zelve Ören Yeri, Uçhisar Kalesi,

Ortahisar Kalesi, Temenni Tepesi, Ürgüp-Kayakapı Mahallesi, Çavuşini Kilisesi, Kızılcukur Seyir Alanı, Paşabağı Mevkii görülmesi gereken yerlerdir. Ayrıca Kızıl Çukur, Bağlıdere, Güvercinlik, Kılıçlar, Meskendir, Güllüdere, Çallıdere Zindanönü ve Zemi Deresi Vadileri peribacalarının ve kaya oyma mekânların arasında bölgenin doğal güzelliklerinin yaşanabileceği yerlerdir.

Bölge özellikle Bizans Dönemi'nde yoğun bir yerleşmeye sahne olmuş, Göreme, Ürgüp ve Ortahisar dinsel merkezler olarak gelişmiştir. Bu devirlerde çok sayıda kaya oyma mekânlar, kiliseler, şapeller, yeraltı şehirleri inşa edilmiştir. Kaya kiliselerini süsleyen freskler Kapadokya Bizans sanatının önemli ürünleridir.

Avanos'ta çok sayıda çanak çömlek atölyesi bulunmaktadır. Kızılırmak'ın getirdiği kırmızı toprak ve milden elde edilen seramik çamuru Avanoslu seramik sanatçılarının elinde şekil almaktadır.

Ayrıca Kızılcukur, Güllüdere, Bağlıdere, Zemidere ve Kılıç yürüyüş vadileri vadi içerisindeki jeolojik ve jeomorfolojik oluşumların sergilendiği bir Açık hava müzesi görünümündedir. Ayrıca bu vadilerde bölgeye has pek çok bitki türüne rastlamak mümkündür.

Kozaklı civarında çok sayıdaki tümülüsler, Roma Dönemi'ne ait olup Nevşehir arkeolojisi için önemli yer tutmaktadır. Acıgöl'de ise M.Ö. VIII. yüzyıla ait yerleşim tespit edilmiştir.

Konum

Turistik kaynaklar Merkez İlçe, Uçhisar Kasabası, Ortahisar Kasabası, Nar Kasabası, Göreme Kasabası, Çat Kasabası, Kaymaklı Kasabası, Mazı Köyü, Ürgüp İlçesi, Mustafapaşa Kasabası, Derinkuyu İlçesi, Avanos İlçesi, Çavuşin köyü, Özkonak Kasabası, Hacıbektaş İlçesi, Gülşehir İlçesi, Acıgöl ilçesi, Tatların Kasabası merkez ve mücavir alanları içerisinde.

Fiziki Özellikleri

Orta Anadolu'daki Hasandağ, Göllüdağ ve Erciyes jeolojik devirlerde aktif birer volkandı. Değişik zamanlarda bu volkanların patlaması sonucunda ortaya çıkan küller 100-150 m kalınlığında tuf tabakası meydana getirmiştir.

Vadi yamaçlarından inen sel suları ve rüzgârın tüflerden oluşan bu yapıyı aşındırmasıyla "peribacası" adı verilen ilginç oluşumlar ortaya çıkarmıştır. Sel suları vadilerdeki çatlaklarda ve sert kayalarda oluşan kopuklarda yolunu bularak yamaçlardan aşağı inerken vadide bulunan sürüklenebilir maddeleri yanında götürür, geride aşınmamış konik şeklinde bazalt şapkalı şekiller ortaya çıkar.

Kültürel Değerler

İlimizin başlıca kültürel varlıkları vadiler, peri bacaları, yeraltı şehirleri, ören yerleri, kiliseler, hisarlar, kaleler ve Türk İslam eserleridir.

Kapadokya denilince akla ilk olarak Göreme vadisi gelmektedir. Merkez İlçe, Avanos, Ürgüp ilçeleri sınırları içinde bulunan 5 kasaba, 10 köy, 25 vadi, peri bacaları, kiliseler ve doğal güzellikler Göreme Vadisini oluşturmaktadır.

Uçhisar, Ortahisar ve Başhisar aynı zamanda kale görevini yerine getiren büyük peri bacalarıdır.

Avanos Saruhan Kervansarayı, Nevşehir Damat İbrahim Paşa Külliyesi, Hacibektaş-ı Veli Külliyesi, Gülşehir Karavezir Külliyesi, Ürgüp' te II. Rükneddin-i Kılıçaslan Külliyesi ve Medresesi en önemli Türk İslam eserleridir. Göreme Açık Hava Müzesi, Zelve Örenyeri, Çavuşin Ören Yeri başlıca ören yerleridir. Bölgede çoğunluğu kaya oyma olmak üzere 400 civarında kilise bulunmaktadır.


Turizm Çeşitleri

İlimizde kültür, sağlık, termal, doğa yürüyüşü, atlı doğa yürüyüşü, inanç turizmi, sportif amaçlı turizm, golf, balon, eğlence, kongre turizmi gibi turizm çeşitleri yapılmaktadır.

Kültür Turizmi: Bölgemizde kültür turizminin alt yapısını kaya oyma kiliseler (Göreme Tokalı, Elmalı, Karanlık, Çarıklı, Çavuşin Nicephoras Phocas, Mustafapaşa Aios Vasilios, Gülşehir St. Jean Kilisesi, Tatların Kiliseleri), yer altı şehirleri (Kaymaklı, Derinkuyu, Özkonak, Tatların, Mazı), Hacibektaş Veli Külliyesi, Kervansaraylar (Ağzıkarahan, Sarıhan), Selçuklu ve Osmanlı Dönemine ait diğer dini ve kültürel yapılar (Taşkınpaşa Camii ve Medresesi, Damat İbrahim Paşa Camii ve Külliyesi, Gülşehir Karavezir Camii ve Külliyesi) oluşturmaktadır.

İnanç (Din) Turizmi: En yaygın olan turizm türüdür. Özellikle Göreme Vadisi, Zelve Vadisi, Gomedada Vadisi ve Açıksaray Vadisi kilise ve manastırlar açısından zengin vadilerdir. Ayrıca Hacibektaş İlçesindeki Hacibektaş Veli Türbesi de her yıl yüzbinlerce ziyaretçinin gezdiği önemli turizm merkezidir.


Hacibektaş Veli Türbesi



Kaynak: İl Kültür ve Turizm Müdürlüğü,2009

Atlı Doğa Turizmi: Önemli turizm etkinliklerinden birisi de atlı doğa turizmidir. Bölgedeki doğa harikası vadiler gelen ziyaretçilere at sırtında gezdirilerek farklı bir turizm etkinliği gerçekleştirilmektedir. Güzergahlar Avanos, Mustafapaşa, Gomedada Vadisi, Zelve, Paşabağları, Sarıhan, Zemi Deresi, Kılıçlar Vadisi, Çat Vadisi, Devrent Vadisi ile Aksaray Güzelyurt (Geveri)'a kadar uzamaktadır.

Atlı doęa gezisi



Kaynak: Nevşehir.gov.tr,2009

Trekking (Doęa Yürüyüşü): Kızılçukur, Gomeda, Çat, Meskendir, Güvercinlik Vadileri doęa yürüyüşleri ile ziyaretçilere daha yakından tanıtılmaktadır.

Spor ve Golf Turizmi: Turistik tesislerin alt yapısı sportif faaliyetlerin yapılması ve büyük organizasyonların gerçekleştirilmesi için yeterlidir. Özellikle ulusal ve uluslar arası şampiyonalar ve bazı profesyonel lig futbol kulüplerinin kamp çalışmaları için, spor salonları, çim sahaları ve dięer spor alt yapısı yeterlidir.

Golf turizmi açısından Kültür ve Turizm Bakanlığı'nın 2004 yılı içerisinde yaptığı çalışma neticesinde 4 bölgede (Avanos, Çat, Mustafapaşa, Uçhisar) uygun yerler tespit edilmiştir.

Golf alanı




Kaynak: nevşehir.gov.tr,2009

Eęlence Turizmi: Turistler için bölgesel özelliklere dayalı olarak yapılmış kaya oyma restaurantlar mevcuttur. 10 adet restaurantta Türk Gecesi adı altında çeşitli folklor gösterileri yapılmaktadır. Ayrıca sema gösterileri de yapılmaktadır. Özellikle Sarıhan Kervansarayında sadece sema gösterisi yapılmakta ve yöremize gelen yabancıların büyük beęenisini kazanmaktadır.

Balon Turizmi: Kapadokya Bölgesinin doğal güzelliklerinin daha iyi görülebilmesi için bölge özelliklerinden de faydalanılarak balon turizmi gelişmiştir. Özellikle yabancı turistler tarafından tercih edilen balon turizmi ile sabah erken saatlerde balona binilerek güneşin doğuşu ve doğan güneşin peribacaları üzerinde meydana getirdiği çeşitli ışık oyunları havadan daha net görülebilmektedir. İlimizde balon turizmi ile ilgilenen 8 firma ve bunların elinde de uçmaya hazır 50ye yakın balon bulunmaktadır. Balonlar 1 defada 20 yolcuya kadar taşıyabilmektedir. Yapılan uçuşlarla bir sezonda yaklaşık 150.000 kişi uçurulmuştur.

Balon uçuşları



Kaynak: nevsehir.gov.tr

Termal Turizmi: Kozaklı İlçesinde bulunan termal kaynak kaplıca turizmi açısından çok büyük bir potansiyeldir. İlçede turizm ve belediye belgeli 30 adet otel ve motelde toplam 6.000 yatak mevcuttur. Son yıllarda turizm yatırımcılarının gözdesi durumunda bulunan ilçede oteller yapılmaktadır.

Kongre Turizmi: İlimizde yer alan 4 ve 5 yıldızlı otellerin salonları düzenlenecek kongre, seminer, konferans ve panel gibi faaliyetlerin yapılması için uygun durumdadır. Ancak kapasite olarak yeterli değildir. Özellikle kış aylarında kongre turizmi bölge turizmi için önemli bir kaynaktır. Ekonomik açıdan kente önemli faydalar sağlayabilecek olan bu potansiyel, sosyal açıdan da önemli etkiler yaratabilir.

Kültür ve Turizm Bakanlığınca 2002 yılında kongre turizmine hizmet etmek üzere Ürgüp'te yaklaşık 1000 kişi kapasiteli Uluslar arası Kongre merkezi inşaatına başlanmıştır. Belediyesince inşaatın tamamlanması halinde Uluslar arası Kongre Merkezi Ankara'dan sonra İç Anadolu ve Kapadokya Bölgesinin yegâne Kongre Merkezi olacaktır. Ayrıca Nevşehir Belediye Başkanlığı tarafından çok amaçlı Kongre Merkezi inşaatı yapılmasına başlanmıştır.

Turistik Altyapı; İlimizde 42 adet turizm belgeli, 11 adet yatırım belgeli tesis bulunmaktadır. Ayrıca 3 adet turizm belgeli lokanta, 207 adet belediye belgeli tesis bulunmaktadır.

Yöremizde halkımızın ve turistik akışın ihtiyacını karşılayacak kapasitede bir otogar bulunmaktadır. Ankara ve Kayseri'ye duble yollarla bağlı olan İlimizden Antalya'ya, Aksaray-Konya hattından rahatlıkla ulaşmak mümkündür. İlimizde ülkemizin 6. büyüklükteki havalimanı mevcuttur. Düzenli seferlere 2006 yılında başlanmış olup, THY tarifeli seferleri yapılmaktadır.

Turist Sayısı; İlimizde ziyarete açık 5 adet müze, 13 adet ören yeri mevcuttur. Müze ve ören yerlerimizin ziyaretçi sayısı ve TÜRSAB indirimli bilet geliri de dahil ziyaretçi geliri Tabloda verilmiştir.

Ziyaretçi Durumları	
	Ziyaretçi sayısı
Yerli	548.275
Yabancı	1.138.487
Toplam	1.686.762
Kaynak: İl Kültür ve Turizm Müdürlüğü,2009	

Turizm Ekonomisi; İlimizde yaşayan halkın % 30'u turizm gelirinden istifade etmektedir. Buna karşılık turizmle ilgili işletmelerde çalışan personeller, ev pansiyonculuğu, yerel halk bölgemizde bulunan otel, pansiyon, acenta, turistik eşya satıcılarında çalışarak turizmden gelir sağlamaktadırlar. Bunun dışında bölgede tarımla uğraşan halk da yetiştirdiği sebze ve meyveleri, beslediği büyükbaş ve küçükbaş hayvanları pazarlayarak turizm gelirlerinden istifade etmektedirler.

UNESCO tarafından hem kültürel hem de doğal niteliklerinden dolayı "Dünya Miras Listesi"ne alınan Kapadokya nedeniyle Türkiye'nin önemli turizm merkezlerinden biridir. 1980'lerde başlayan Pazar Ekonomisine geçiş döneminden Etkilenen Kapadokya tarihi ve doğal yapısıyla Türkiye'nin yurtdışına açılan alternatif turizm kapısı olmuştur. Bu turizm kaynağının korunarak kullanılmasıyla Dünya Kenti statüsüne geçecek olan Nevşehir'in hizmetlerde diğer illere göre daha fazla öne çıkacağı öngörülmüştür.

Yöredeki sermayenin turizm sektörüne yönlendirilmesi yöre halkının ekonomik refahı için en azından küçük boyutta işletmelerle pansiyonculuğun yöre halkı tarafından gerçekleştirilmesinin teşviki, yöre halkının işgücü olarak turizm sektöründe daha fazla katkıda bulunması için eğitim programları oluşturulması; el sanatları, şarapçılık v.b. turizm sektörü ile birlikte yürüyen yan sektörlerde gelişmenin sağlanması gereklidir.

Önerilen kent parkında dünya ve ülkede ki gelişmelerin bu bölgede sergilenmesi, bölgedeki yeniliklerin ise dünya ve ülke standartları içerisinde yer alan bir fuar alanı önerilmesiyle kongre turizminin ekonomiye büyük katkısı olacağı düşünülmektedir.

4.10. Altyapı ve Ulaşım

4.10.1. Su

Nevşehir ilinde su kaynaklarının kullanım amacı içme suyu ve tarımsal sulamadır.

Nevşehir İlinin yeraltı ve yerüstü su kaynakları sınırlıdır. Kuyularla yapılan mevcut içme suyu temin çalışmaları, şehir merkezinin uzun vadeli ihtiyaçlarını karşılamaktan uzaktır.

Nevşehir İli ve yakın çevresini kapsayan havzaların emniyetli işletme rezervleri tahsis edilmiş durumdadır. Geriye kalan rezerv ağırlıklı olarak içme suyu taleplerinin karşılanmasında kullanılmaktadır. Ayrıca havzada yer yer aşırı çekimler nedeniyle kuyularda 15-25 m'lik düşümler gözlenmektedir.

Nevşehir Merkez içme suyu ihtiyacını Çardak-K ve çoğunlukla Gülşehir havzalarından karşılamaktadır. Ancak İlimizin yoğun olarak içme suyu ihtiyacını sağladığı Gülşehir havzasındaki rezervin tamamı tahsis edilmiştir.

İlimiz kısmen veya tamamen Nevşehir-Gülşehir havzası, Misli havzası Mazı havzası, Ürgüp havzası ve Develi-Yeşilhisar havzası içerisinde yer almaktadır. Söz konusu havzalardaki en önemli akifer volkano sedimanter kökenli taneli birimlerdir.

Nevşehir İli Yer Altı Suyu Potansiyeli ve Kullanım Durumu						
	Tahsis Durumu (hm ³ /yıl)			Yeraltı suyu Sulama Üniteleri (Toprak ve Su Koop.)		
	İçme ve Kullanma Suyu	Sulama Suyu	Toplam	Sulama Alanı (ha)	Tahsis Miktarı (hm ³ /yıl)	Kalan Rezerv (hm ³ /yıl)
133,14	37,16	58,28	95,44	5659	18,17	37,70

Kaynak: DSİ Genel Müdürlüğü XII. Bölge Müdürlüğü, 2009

Nevşehir Bölgesi Kalite Gözlem Amaçlı Kuyulardan Alınan Su Örneklerinin Analiz Sonuçları											
İlçe	Köy	Tarih	Sıcaklık (C0)	pH	Ca (mg/l)	Mg (mg/l)	Cl (mg/l)	SO ₄ (mg/l)	%Na	NO ₃ (mg/l)	Sertlik
Derinkuyu	Merkez	11.06.2009	20	6,74	1,14	3,52	0,28	0,36	19,21	6,27	23,3
Ürgüp	Başdere	28.05.2009	23	7,79	1,15	2,03	0,19	0,39	24,43	21,13	15,9
Ürgüp	Karain	24.06.2009	11	7,31	3,11	2,74	0,27	0,59	21,46	9,23	29,3
Ürgüp	Karain	24.06.2009	11	7,31	3,11	2,74	0,27	0,59	21,46	9,23	29,3
Ürgüp	Şahinefendi	24.06.2009	18,5	7,88	1,49	0,41	0,09	0,09	27,29	8,25	9,5

Derinkuyu	Merkez	11.06.2009	19,5	6,82	2,61	1,60	0,43	0,17	29,36	10,79	21,1
Ürgüp	Başdere	16.09.2009	20	6,70	3,74	1,31	0,53	0,15	14,19	14,17	25,3
Ürgüp	Başdere	10.09.2009	23	8,01	1,78	1,13	0,19	0,14	27,03	12,72	14,6
Ürgüp	Şahinefendi	28.09.2009	19	7,96	1,54	0,42	0,08	0,06	18,90	9,91	9,8
Kaynak: DSİ Genel Müdürlüğü 12. Bölge Müdürlüğü,2009											

İlimiz için hesaplanan yıllık yer altı su kaynağı rezervi 133,14 hm³ olup, bu rezervin 34,28 hm³'ü içme ve kullanma suyu için tahsis edilmiştir. Bu miktarın 31,4 hm³'ü Belediyeler tarafından, kalanı ise diğer yerleşimler tarafından kullanılmaktadır. İçme suyu sorunu bulunmakta olup, içme suyu amaçlı kaynak araştırmaları devam etmektedir.

Nevşehir ilinde diğer yerleşmelerden farklı olarak kış nüfusuna göre yaz nüfusunda çok büyük artış olması mevsimsel su sorunlarının ortaya çıkmasına sebep olmaktadır. İldeki yıllık su potansiyeli 270 hm³'tür. Projeksiyon nüfusun ise ihtiyacı olacağı düşünülen yıllık su ihtiyacı ise 421 hm³'tür. (2030 yılı kişi başı 1000 m³ olarak DSİ standartları kabul edilmiştir) Bu nedenle kullanım kararlarının optimum seviyede tutulması gerekmektedir.

İlimiz toprak ve jeolojik bünyesinin sonucu olarak akarsu bakımından fakirdir. Akarsular, faydalanılamayacak kadar derinden akar. Bölgenin en önemli akarsuyu Kızılırmak'tır. Kızılırmak Nehri potansiyeli 2.567 hm³/yıl, yüzey alanı 396 ha dır. Diğer yan derelerin yüzey alanları 40 ha dır. Nevşehir volkanik kütlesi önünden kuzeybatıya doğru yön değiştirerek akan tek akarsudur. İki tarafta yükselen birisi volkanik, diğeri strüktürel yaylalar arasında serilen geniş ve çıplak bir vadi içerisinde akar. Arazi yapısı bakımından bu yörede çok su kaybeder. Buna karşılık kendisinin akışı üzerinde tesir yapabilecek kudrette beslenecek kol almaz. Değişik topraklı yerlerden geçtiği için suyu daima bulanıktır. Derinden aktığı için de sulama ve diğer işlerde pek fazla faydalanılamaz.

İlimizde doğal göl yüzeyi bulunmamaktadır. Baraj ve göletler bulunmaktadır. İlimizde Kumtepe ve Yalıntaş Göleti bulunmaktadır.

Nevşehir İli sınırları içerisinde sulama amaçlı olarak kurulmuş bulunan üç adet baraj mevcuttur. Bunlar Damsa Barajı, Tatların Barajı ve Ayhanlar Barajıdır. Ayrıca Avanos İlçesi Bozca Köyünde, Gülşehir İlçesi Tuzköy Kasabasında ve Ürgüp İlçesi Sarıhıdır Köyünde 3 adet barajın inşaatı devam etmektedir.

İlimizde Damsa, Tatların ve Ayhanlar Barajları bulunmaktadır. Bu barajlar ile brüt 2.936 ha fayda sağlanmaktadır. İlimizdeki baraj rezervuarları 379 ha'dır.

Nevşehir İlinde bulunan baraj, gölet verileri	
Proje Adı: Kullanım Amacı: Proje Kaynağı: Yıllık Ortalama Akım: Havzası: Alt Havzası: Göl Tipi:	Nevşehir-Hacıbektaş Kumtepe Göleti Sulama Çayırbağözü Deresi 1,6 hm ³ Kızılırmak Hacıbektaş Gölet
Proje Adı: Kullanım Amacı: Proje Kaynağı: Yıllık Ortalama Akım: Havzası: Alt Havzası: Göl Tipi:	Nevşehir-Gülşehir Yalıntaş Göleti Sulama Alaçoraközü Deresi 10,76 hm ³ Kızılırmak Alaçoraközü Baraj
Proje Adı: Kullanım Amacı: Proje Kaynağı: Yıllık Ortalama Akım: Havzası: Alt Havzası: Göl Tipi:	Nevşehir-Avanos Ayhanlar Barajı Sulama Kızılöz Deresi 12,66 hm ³ Kızılırmak Kızılöz Baraj
Proje Adı: Kullanım Amacı: Proje Kaynağı: Yıllık Ortalama Akım: Havzası: Alt Havzası: Göl Tipi:	Nevşehir-Ürgüp Damsa Barajı Sulama Damsa Çayı 7 hm ³ Kızılırmak Damsa Baraj
Proje Adı: Kullanım Amacı: Proje Kaynağı: Yıllık Ortalama Akım: Havzası: Alt Havzası: Göl Tipi:	Nevşehir-Tatların Barajı Sulama Acısu Deresi 2,255 hm ³ Kızılırmak Acısu Baraj
Kaynak: DSİ Genel Müdürlüğü 12. Bölge Müdürlüğü,2009	

Nevşehir termal olanaklar açısından büyük zenginlik taşımaktadır. Kozaklı ilçesindeki kaynak 105 °C'de olup kaplıca turizmi açısından çok büyük bir potansiyeldir. Ayrıca Ürgüp ilçesinin 5 km doğusunda "Ürgüp Kaplıcası" bulunmaktadır. Suyun ısısı 14 °C'dir. Sudan en çok içme ve yarım banyo şeklinde faydalanılır. Deri hastalıkları için ise su banyosu ve kaynağından az ilerisinde kükürtlü çamur banyosu yapılmaktadır.

İlimizde çok sayıda hastalığı tedavi eden içmeler de bulunmaktadır. Bu içmelerin başında Üzengi Çay İçmesi, Bahçeli İçmesi, Çorak ve Karakaya İçmeleri gelir.

Nevşehir'deki mevcut termal kaynağın sağlık sektörü içinde ele alınması ve bu sektöre teşviklerin sağlanmasıyla, Kozaklı yabancı ve yerli turistler için önemli bir sağlık merkezi olarak değerlendirilebilecektir.

4.10.2. Kanalizasyon

İl genelinde 7 köyün kanalizasyonu tamamlanmış, 12 köyde çalışmalar devam etmektedir. Merkez ilçesinin kanalizasyon sistemi mevcuttur.

İldeki su kaynaklarının korunması için kanalizasyon sistemi eksik olan yerleşmelerdeki çalışmalara bir an önce başlanıp bitirilmesi gerekmektedir. Bu çalışma aynı zamanda tarım topraklarının korunması ve turizm gelişme alanları ilkesi açısından önemlidir.

4.10.3. Kentsel Atıklar

İlimizdeki atıklar katı ve sıvı atıklar olarak değerlendirilebilir. Merkez ilçede 36.500 ton/yıl evsel katı atık oluşmaktadır. Bu atıklar; mutfak artıkları, kâğıt, karton, plastik, cam ve metalden oluşmaktadır. Katı ve hafriyat atıkları ile ilgili olarak Müdürlüğümüzce denetimler yapılmaktadır.

Katı Atıklar: Evsel atıklar genelde plastik çöp torbalarında biriktirilip, belediye tarafından belirtilen muhtelif saatlerde araçlarla toplanmaktadır. Hiçbir yerleşim yerimizde düzenli çöp toplama sahaları oluşturulmamıştır. Evsel katı atıkların içinde bulunan teneke, demir, sac, alüminyum gibi metaller, naylon pet şişe ve plastik maddeler, şişe, bez, kâğıt gibi maddeler çöplüklerde ayıklanarak geri dönüşümü sağlanmaktadır. Çöplerin içerisinde geri kazanılabilen çöplerin miktarı düzenli çöp alanlarının olmayışı nedeni ile tespit edilememektedir. Çöplerin ayrıştırılması Belediye tarafından ihaleye verilerek özel sektöre verilmektedir. Çöpler belediyelik yerleşim yerlerinde belediyesince tespit edilen yerlere dökülmektedir. Köylerde ise rastgele yerlere dökülmekte ve bu da rüzgârlı havalarda etrafa dağılmalara ve çevre kirliliğine sebep olmaktadır. Bazı seyahat eden araçlardan yol kenarlarına atılan veya dökülen çöplerinde çevre kirliliğine neden olduğu görülmektedir.

İnşaat atıkları olarak hafriyat ve moloz atıklarının yol kenarlarına veya belediyelik yerleşim yerlerinde belediyesince tespit edilen yerlere döküldüğü, yol kenarlarına dökülen atıkların oluşturduğu kirlilik görülmektedir.

Atıkların Bertaraf Edilmesi: Kentimizde üretilen çöpler merkezde Nevşehir Belediyesi tarafından toplanarak şehir merkezine yaklaşık 8 km uzaklıkta bulunan Sulusaray yolu İçmece mevkiinde bulunan katı atık deponi sahasında depolanmaktadır. Depolanan çöpler özel sektör tarafından ayrıştırılarak geri kazanılacak maddeler alındıktan sonra üzerleri toprakla kapatılarak alıcı ortama verilmektedir.

Atıkların geri dönüştürülmesine yönelik çalışmalar, vahşi depolama alanlarından Nevşehir Belediye Başkanlığı ve Ürgüp Belediye Başkanlığı olmak üzere 2 tanesinde pet, plastik, cam, metal vb. malzemelerin kaynağından ayrıştırılıp toplanması şeklinde yapılmaktadır. Bu şekilde evsel katı atıklar iki kategoride (geri dönüşebilir malzemeler ve organik atıklar) ayrı poşetlerde toplanmakta ve değerlendirilmektedir.



Katı atık deponi sahası
Kaynak: İl Çevre ve Orman Müdürlüğü,2009

İlimizde katı atıklar Sulusaray İçmece mevkiinde bulunan katı atık deponi sahasında depolanmaktadır. Tesise 30.05.2003 tarihinde ÇED Olumlu kararı verilmiş olup, ihale aşamasındadır. Düzenli depolama yapılmamaktadır. Çöp deponi alanları sızdırmaz ve geçirmez tabanlarla kaplı olmadığından yeraltı sularının ve toprak kirliliğinin olması söz konusudur. Katı Atık Düzenli Depolama Alanı hafriyat çalışmaları tamamlanmak üzeredir.

Sıvı Atıklar: İl merkezi ve Merkez ilçeye bağlı kasabalara ait atık suları arıtacak olan arıtma tesisi tamamlanmış olup; arıtma tesisi Nar Kasabası ile Sulusaray Kasabası içerisinde yapılmış arıtılan su Kızılırmak' a verilmektedir. Mülkiyeti Nevşehir Belediyesine ait 40.000 m²'lik alanı kaplayan Atık su Arıtma Tesisi Nevşehir'in kuzeyinde Nar-Burgaz Mevki olarak geçen yerde ve Nevşehir'e 4.5 km uzaklıktadır. Tesisten faydalanacak yerleşimler 31.12.2007 tarihli veriler ışığında Nevşehir Belediyesi (81.688 kişi), Göre Belediyesi (2.520 kişi), Uçhisar Belediyesi (3.420 kişi), Nar Belediyesi (2.637 kişi), Çardak Köyü (1.947 kişi), Güvercinlik Köyü (613 kişi) olarak toplam 92.825 kişidir.

Turizm sektörünün yoğun olduğu Avanos ve Ürgüp İlçelerinde arıtma tesisleri kurularak faaliyete geçmiş olup tam kapasite ile çalıştırılmaktadır. Bu tesislerde biyolojik arıtım yapılmaktadır. Ürgüp Belediyesi atıksu arıtma tesisine Mustafa Paşa, Ortahisar Kasabası ile İbrahim Paşa Köyünün kanalizasyonu bağlıdır. Göreme Kasabası kanalizasyonunun tamamı Uçhisar Kasabası kanalizasyonunun bir kısmı Avanos Belediyesi atık su arıtma tesisine verilmektedir.

Bunun yanında Dedeman oteli, Kapadokya Lodge oteli, Türkmen et entegre tesisi, Arapoğlu et kesim ve muhafaza tesisi, Yibitaş Lafarge Çimento fabrikası ve MEY rakı fabrikası gibi bazı özel işletmelerde biyolojik arıtma tesisi bulunmaktadır.

Arıtması olmayıp kanalizasyon olan yerleşim yerlerinde; sıvı atıkların şebekede toplanarak direk alıcı ortama deşarj edildiği görülmektedir. Kanalizasyon olmayan yerlerde atıksular fosseptik çukurlarında toplanmaktadır.

Hastane Atıkları: İlimiz genelindeki hastane ve benzeri sağlık kuruluşlarında tıbbi atıkların tümü yönetmeliğe uygun torbalarda toplanmaktadır. Merkez İlçede atıklar geçici atık depolarından en fazla iki gün sürede Nevşehir Belediyesince bekletilerek alınmaktadır. Tıbbi atıklar özel temizlik şirketi tarafından toplanmaktadır.

İlimizde tıbbi atıklarla ilgili olarak 1 adet firmaya lisans verilmiştir. Tıbbi atık yakma tesisi mevcut değildir.

Hastane ve sağlık ocakları, diş hekimleri, eczaneler, özel kliniklerde açığa çıkan tıbbi atıklar için günler belirlenmiş olup, tıbbi atıklar deponi sahasında kireçlenip gömülerek bertaraf edilmektedir.

4.10.4. Enerji

İlimiz Gülşehir İlçesi Dadağı-Arafa Mevkiinde linyit rezervi bulunmaktadır. Kömür kalınlığı 80-90 cm arasında değişmektedir. Kükürt oranı çok yüksek olması nedeni ile ısınma amaçlı kullanılmamaktadır. Yalnızca sanayi amaçlı kullanılmaktadır.

Ormanlık alan toplamı 7.315 ha olup, bu ormanların 3.356,5 ha kısmı koru ormanı, 3.958,5 ha kısmı baltalık ormandır.

İlimizde Ürgüp İlçesi Sarıhıdır Kasabası, Avanos İlçesi Bozca Köyü ve Gülşehir İlçesi Tuzköy Kasabasında hidroelektrik santraller bulunmaktadır.

Termal turizm Kozaklı İlçesi'nde görülmektedir. İlçede bulunan kaplıca tesisleri, sera ve yerleşim yerleri jeotermal kaynak ile ısıtılmaktadır.

Jeotermal envanteri	
Kozaklı	
Doğal çıkış değerleri	Sondaj değerleri
Sıcaklık: 29 C ⁰	Sıcaklık: 80-93 C ⁰
Debi: 10 l/s	Debi: 275 l/s
Acıgöl-Karacaören	
Doğal çıkış değerleri	
Sıcaklık	27,5 C ⁰
Debi	2,5 l/s
Acıgöl-Karacaören	
Doğal çıkış değerleri	
Sıcaklık	27,5 C ⁰
Debi	2,5 l/s

Acıgöl-Sevincili	
Doğal çıkış değerleri	
Sıcaklık	25 C ⁰
Debi	0,01 l/s
Avanos-Gölbağları	
Sıcaklık	26,5 C ⁰
Debi	0,1 l/s
Kaynak: MTA Orta Anadolu II.Bölge Müd.,2009	

İnsanların birçok ihtiyaçlarının karşılanmasında kullanılabilen güneş enerjisi yenilenebilir enerji kaynağıdır. Güneş pilleri, termal güneş santralleri, pasif güneş enerjisi sistemleri konut ve işyerlerindeki güneş kolektörleri ile enerji elde etmek mümkündür.

Türkiye genelinde olduğu gibi İlimizde de güneş enerjisinin en yaygın kullanımı ekonomik olması nedeni ile sıcak su ısıtma sistemleridir.

Atmosferde bol ve serbest halde bulunan rüzgâr yenilenebilir ve temiz bir enerji kaynağıdır. Enerjinin depolanması başka bir enerjiye çevrilmesi mümkündür.

İlimizde yıllık ortalama rüzgâr hızı 1,8 m/sn, en hızlı esen rüzgar yönü SE ve hızı 20,2 m/sn dir. İlimizde rüzgâr enerjisinden faydalanmak için herhangi bir çalışma yapılmamıştır.

Biyokütle organik maddelerin dönüşümü ile enerji eldesidir. Bitki, hayvan ve sanayi atıkları kaynak olarak kullanılır.

İlimizde kırsal kesimlerde odun ve tezek yakılarak geleneksel biyokütle kullanılmaktadır. İlimizde biyogaz üreten herhangi bir tesis bulunmamaktadır.

Hidrolik santrallerde akarsuların gücünden yararlanarak elektrik enerjisi elde edilmektedir. İlimizde Avanos İlçesi Sarıhıdır Köyünde ve Gülşehir İlçesi Tuzköy Kasabasında toplam 3 adet hidroelektrik santrali bulunmaktadır.

Doğanın kendi evrimi içinde bir sonraki gün aynen mevcut olabilen enerji kaynağına “yenilenebilir enerji” denilmektedir. Bugün yaygın olarak kullanılan fosil yakıtlar, yakılınca biten ve yenilenemeyen enerji kaynaklarıdır. Oysa su, güneş, rüzgâr ve jeotermal gibi doğal kaynaklar yenilenebilir olmalarının yanı sıra temiz enerji kaynaklarıdır.

İlimiz Kozaklı ilçesinde bulunan jeotermal kaynaklar konutların ısıtılmasında kullanılmaktadır.

İlimizde elektrik enerjisi tüketimi ağırlıklı olarak tarım sektöründedir. Daha sonra sırasıyla konut ve hizmetler, sanayi ve ulaştırma sektörleri gelmektedir.

Enerji tasarrufu için, tasarruflu ampül kullanılması önerilmektedir. İl genelinde kaçak tarama çalışmaları ekipler halinde rutin olarak yapılmaktadır. Kaçak kullanımın azaltılması ile ilgili olarak sayaçlar dışarı alınmıştır. 10 yıllık damga süresi dolmuş sayaçların ayarı yapılmaktadır.

4.10.5. Ulaşım

Nevşehir ili son yıllarda turizm adına ülkemizde önemli bir konuma gelmiştir. Bu durum karayollarına gereken önemin verilmesini sağlamıştır.

İlimizde Karayolları 6. Bölge Müdürlüğü'ne bağlı 67. Bakım Şube Şefliği ve bu şefliğe bağlı bakımevleri bulunmaktadır. İlimizde 238 km devlet yolu, 252 km il yolu olmak üzere toplam yol uzunluğu 490 km dir. 265 km bölünmüş yol bulunmaktadır. Otoyol bulunmamaktadır.

İlimiz Aksaray, Kayseri, Kırşehir, Niğde ve Yozgat illerine komşu olup Adana, Ankara, Antalya, Bursa, Diyarbakır, Gaziantep, İstanbul, İzmir, Konya, Trabzon ve Van İllerine ulaşımlar yapılmaktadır.

Avanos, Hacıbektaş, Ürgüp, Derinkuyu ve Mustafapaşa yerleşmelerinde kent içi ulaşım yoğunluğunu azaltmak amacıyla bypass yollar önerilmiştir.

Kent içi taşımacılık midibüslerle yapılmaktadır. Bir midibüsün yolcu kapasitesi 20 koltuk ve 30 ayakta taşıma olarak 50 kişidir. Yakıt olarak motorin kullanılmaktadır.

Kent içi 9.230.500 m² lik yol alanının %48,99'i tamamlanmış olup, kişi başına 113 m² alan düşmektedir.

İlimiz Kozaklı İlçesinin Kanlıca ve Karasenir kasabalarından demiryolu geçmektedir. Ulaştırma Bakanlığı, Demiryollar, Limanlar ve Hava Meydanları İnşaatı Genel Müdürlüğü tarafından yapım ve işletilmesi planlanan Kayseri-Şefaati Demiryolu Projesi; İlimiz idari sınırlarından da geçmektedir. 107.613 km uzunluğunda planlanan demiryolu hattının; yaklaşık 16 km'lik kısmı Nevşehir sınırları içerisinde yer almaktadır.

DLH projelerine göre Nevşehir merkeze bağlanacak olan demiryolu proje olarak kabul edilmiştir. Uygulamaya geçildiğinde karayolundaki insan ve yük taşımacılığı yükünü hafifleteceği aynı zamanda turizme yönelik değerlendirilebileceği düşünülmektedir.

İlimiz Gülşehir İlçesi'ne bağlı Tuzköy Kasabası'nda Kapadokya Havalimanı bulunmakta olup, Nevşehir merkeze 27 km uzaklıktadır.

Havalimanında toplam 3500 m²'lik ortak kullanımlı, 700.000 yolcu/yıl kapasiteli iç ve dış hatlar terminali mevcuttur.

SIRA	BAŞKAN	DÖNEM
1	İzzet Bey	1874 – 1888
2	Ali Bey	1889 – 1892
3	Mehmet Bey	1892 – 1896
4	Ali Bey	1896 – 1899
5	Hacı Abdullah Efendi	1899 – 1900
6	Ahmet Sabit Efendi	1900 -
7	Benli Efendi	-
8	Mehmet Bey	- 1914
9	Hacı Rifat Efendi	1914 – 1918
10	İzzet Efendi	1918 – 1925
11	M. Z. İbrahim Efendi	1925 – 1926
12	T. Z. İsmail Safa Efendi	1926 – 1936
13	Şükrü Süer	1936 – 1946
14	Orhan Eren	1946 – 1950
15	Avni Parmaksız	1950 – 1951
16	Azmi Durukanlı	1951 – 1955
17	A. Kemal Dedeoğlu	1955 – 1960
18	Rafet Yıldırım	1960 – 1962
19	Esat Kıratlıoğlu	1963 – 1967
20	Ali Babaoğlu	1967 – 1968
21	Mustafa Parmaksız	1968 – 1973
22	Seyit Bilge	1973 – 1980
23	A. Fevzi Aloğlu	29.09.1980 – 03.11.1980
24	Ahmet Başsoy	1980 – 1983
25	Muzaffer Yüzgeç	1983 – 1984
26	Yahya Yılmaz	1984 – 1989
27	Necdet Eran	1989 – 1990 (vefat)
28	S. Mehmet Akbay	1991 – 1994
29	Yalçın Demir	1994 – 2004
30	Hasan Ünver	2004 -

B. KURULUŞ İÇİ ANALİZ

1. NEVŞEHİR BELEDİYE BAŞKANLIĞININ TARİHÇESİ

Nevşehir'de 1874 yılından itibaren günümüze kadar görev yapmış belediye başkanlarının listesidir.

Nevşehir Belediyesi 1874'de kuruldu. Belediyenin ilk başkanı İzzet Bey 'dir. En uzun süre kendisi başkanlık yapmıştır 14 yıl ve en kısa süre başkanlık yapmış kişi de görevi yirmi gün süren Vali A.Fevzi Aloğlu'dur

2. NEVŞEHİR BELEDİYE BAŞKANLIĞININ SORUMLULUKLARI

Belediyenin görev yetki ve sorumlulukları 5393 Belediye Kanununun 14. ve 15. maddelerinde düzenlenmiştir. Buna göre Nevşehir Belediyesinin yetki ve sorumlulukları şunlardır.

Madde 14- Belediye, mahallî müşterek nitelikte olmak şartıyla;

a) İmar, su ve kanalizasyon, ulaşım gibi kentsel alt yapı; coğrafi ve kent bilgi sistemleri; çevre ve çevre sağlığı, temizlik ve katı atık; zabıta, itfaiye, acil yardım, kurtarma ve ambulans; şehir içi trafik; defin ve mezarlıklar; ağaçlandırma, park ve yeşil alanlar; konut; kültür ve sanat, turizm ve tanıtım, gençlik ve spor; sosyal hizmet ve yardım, nikâh, meslek ve beceri kazandırma; ekonomi ve ticaretin geliştirilmesi hizmetlerini yapar veya yaptırır. Büyükşehir belediyeleri ile nüfusu 50.000'i geçen belediyeler, kadınlar ve çocuklar için koruma evleri açar.

b) Devlete ait her derecedeki okul binalarının inşaatı ile bakım ve onarımını yapabilir veya yaptırabilir, her türlü araç, gereç ve malzeme ihtiyaçlarını karşılayabilir; sağlıkla ilgili her türlü tesisi açabilir ve işletebilir; kültür ve tabiat varlıkları ile tarihî dokunun ve kent tarihi bakımından önem taşıyan mekânların ve işlevlerinin korunmasını sağlayabilir; bu amaçla bakım ve onarımını yapabilir, korunması mümkün olmayanları aslına uygun olarak yeniden inşa edebilir. Gerekteğinde, öğrencilere, amatör spor kulüplerine malzeme verir ve gerekli desteği sağlar, her türlü amatör spor karşılaşmaları düzenler, yurt içi ve yurt dışı müsabakalarda üstün başarı gösteren veya derece alan sporculara belediye meclisi kararıyla ödül verebilir. Gıda bankacılığı yapabilir.

Hizmetlerin yerine getirilmesinde öncelik sırası, belediyenin malî durumu ve hizmetin ivediliği dikkate alınarak belirlenir.

Belediye hizmetleri, vatandaşlara en yakın yerlerde ve en uygun yöntemlerle sunulur. Hizmet sunumunda özür, yaşlı, düşkün ve dar gelirli durumuna uygun yöntemler uygulanır.

Belediyenin görev, sorumluluk ve yetki alanı belediye sınırlarını kapsar.

Belediye meclisinin kararı ile mücavir alanlara da belediye hizmetleri götürülebilir.

4562 sayılı Organize Sanayi Bölgeleri Kanunu hükümleri saklıdır.

(Ek fıkra: 1/7/2006-5538/29 md.) Sivil hava ulaşımına açık havaalanları ile bu havaalanları bünyesinde yer alan tüm tesisler bu Kanunun kapsamı dışındadır.

Belediyenin yetkileri ve imtiyazları

Madde 15- Belediyenin yetkileri ve imtiyazları şunlardır:

- a) Belde sakinlerinin mahallî müşterek nitelikteki ihtiyaçlarını karşılamak amacıyla her türlü faaliyet ve girişimde bulunmak.
- b) Kanunların belediyeye verdiği yetki çerçevesinde yönetmelik çıkarmak, belediye yasakları koymak ve uygulamak, kanunlarda belirtilen cezaları vermek.
- c) Gerçek ve tüzel kişilerin faaliyetleri ile ilgili olarak kanunlarda belirtilen izin veya ruhsatı vermek.
- d) Özel kanunları gereğince belediyeye ait vergi, resim, harç, katkı ve katılma paylarının tarh, tahakkuk ve tahsilini yapmak; vergi, resim ve harç dışındaki özel hukuk hükümlerine göre tahsili gereken doğal gaz, su, atık su ve hizmet karşılığı alacakların tahsilini yapmak veya yaptırmak.
- e) Müktesep haklar saklı kalmak üzere; içme, kullanma ve endüstri suyu sağlamak; atık su ve yağmur suyunun uzaklaştırılmasını sağlamak; bunlar için gerekli tesisleri kurmak, kurdurmak, işletmek ve işletletmek; kaynak sularını işletmek veya işletletmek.
- f) Toplu taşıma yapmak; bu amaçla otobüs, deniz ve su ulaşım araçları, tünel, raylı sistem dâhil her türlü toplu taşıma sistemlerini kurmak, kurdurmak, işletmek ve işletletmek.
- g) Katı atıkların toplanması, taşınması, ayrıştırılması, geri kazanımı, ortadan kaldırılması ve depolanması ile ilgili bütün hizmetleri yapmak ve yaptırmak.
- h) Mahallî müşterek nitelikteki hizmetlerin yerine getirilmesi amacıyla, belediye ve mücavir alan sınırları içerisinde taşınmaz almak, kamulaştırmak, satmak, kiralamak veya kiraya vermek, trampa etmek, tahsis etmek, bunlar üzerinde sınırlı aynî hak tesis etmek.
- i) Borç almak, bağış kabul etmek.
- j) Toptancı ve perakendeci hâlleri, otobüs terminali, fuar alanı, mezbaha, ilgili mevzuata göre yat limanı ve iskele kurmak, kurdurmak, işletmek, işletletmek veya bu yerlerin gerçek ve tüzel kişilerce açılmasına izin vermek.
- k) Vergi, resim ve harçlar dışında kalan dava konusu uyuşmazlıkların anlaşmayla tasfiyesine karar vermek.
- l) Gayrisihhî müesseseler ile umuma açık istirahat ve eğlence yerlerini ruhsatlandırmak ve denetlemek.
- m) Beldede ekonomi ve ticaretin geliştirilmesi ve kayıt altına alınması amacıyla izinsiz satış yapan seyyar satıcıları faaliyetten men etmek, izinsiz satış yapan seyyar satıcıların faaliyetten men edilmesi sonucu, cezası ödenmeyerek iki gün içinde geri alınmayan gıda maddelerini gıda bankalarına, cezası ödenmeyerek otuz gün içinde geri alınmayan gıda dışı malları yoksullara vermek.
- n) Reklam panoları ve tanıtıcı tabelalar konusunda standartlar getirmek.
- o) Gayrisihhî işyerlerini, eğlence yerlerini, halk sağlığına ve çevreye etkisi olan diğer işyerlerini kentin belirli yerlerinde toplamak; hafriyat toprağı ve moloz döküm alanlarını; sıvılaştırılmış petrol gazı (LPG)

depolama sahalarını; inşaat malzemeleri, odun, kömür ve hurda depolama alanları ve satış yerlerini belirlemek; bu alan ve yerler ile taşımalarda çevre kirliliği oluşmaması için gereken tedbirleri almak.

p) Kara, deniz, su ve demiryolu üzerinde işletilen her türlü servis ve toplu taşıma araçları ile taksit sayılarını, bilet ücret ve tarifelerini, zaman ve güzergâhlarını belirlemek; durak yerleri ile karayolu, yol, cadde, sokak, meydan ve benzeri yerler üzerinde araç park yerlerini tespit etmek ve işletmek, işletmek veya kiraya vermek; kanunların belediyelere verdiği trafik düzenlemesinin gerektirdiği bütün işleri yürütmek.

(l) bendinde belirtilen gayrisihhî müesseselerden birinci sınıf olanların ruhsatlandırılması ve denetlenmesi, büyükşehir ve il merkez belediyeleri dışındaki yerlerde il özel idaresi tarafından yapılır.

Belediye, (e), (f) ve (g) bentlerinde belirtilen hizmetleri Danıştayın görüşü ve İçişleri Bakanlığının kararıyla süresi kırkdokuz yılı geçmemek üzere imtiyaz yoluyla devredebilir; toplu taşıma hizmetlerini imtiyaz veya tekel oluşturmayacak şekilde ruhsat vermek suretiyle yerine getirebileceği gibi toplu taşıma hatlarını kiraya verme veya 67 nci maddedeki esaslara göre hizmet satın alma yoluyla yerine getirebilir.

İl sınırları içinde büyükşehir belediyeleri, belediye ve mücavir alan sınırları içinde il belediyeleri ile nüfusu 10.000'i geçen belediyeler, meclis kararıyla; turizm, sağlık, sanayi ve ticaret yatırımlarının ve eğitim kurumlarının su, termal su, kanalizasyon, doğal gaz, yol ve aydınlatma gibi alt yapı çalışmalarını faiz almaksızın on yıla kadar geri ödemeli veya ücretsiz olarak yapabilir veya yaptırabilir, bunun karşılığında yapılan tesislere ortak olabilir; sağlık, eğitim, sosyal hizmet ve turizmi geliştirecek projelere İçişleri Bakanlığının onayı ile ücretsiz veya düşük bir bedelle amacı dışında kullanılmamak kaydıyla arsa tahsis edebilir.

Belediye, belde sakinlerinin belediye hizmetleriyle ilgili görüş ve düşüncelerini tespit etmek amacıyla kamuoyu yoklaması ve araştırması yapabilir.

Belediye mallarına karşı suç işleyenler Devlet malına karşı suç işlemiş sayılır. 2886 sayılı Devlet İhale Kanununun 75 inci maddesi hükümleri belediye taşınmazları hakkında da uygulanır.

Belediyenin proje karşılığı borçlanma yoluyla elde ettiği gelirleri, şartlı bağışlar ve kamu hizmetlerinde fiilen kullanılan malları ile belediye tarafından tahsil edilen vergi, resim ve harç gelirleri haczedilemez.

3. YASAL DAYANAKLAR

3.1. Kanunlar

Kanun Adı	Kanun No
Tebliğat Kanunu	7201
Sivil Müdafaa Kanunu	7126
Harcırah Kanunu	6245
Amme Alac. Tah. Us. Hak. K.	6183
KMYK'un da Değişik. Yapan K.	5436
Belediyeler Kanunu	5393
Türk Ceza Kanunu	5237
İl Özel İdare Kanunu	5302
Kamu Gör. Etik Kurulu Kurulması Kanunu	5176
Hayvanları Koruma Kanunu	5193
Kamu Malî Yönetimi ve Kontrol Kanunu	5018
iş Kanunu	4857
Kamu ihale Sözleşmeleri Kanunu	4735
Kamu ihale Kanunu	4734
Yapı Denetim Kanunu	4708
Memurlar ve Di. Ka. G.Yargı.K.	4483
Asker Aileleri Yardım Kanunu	4109
B. G. Kanununda Değişiklik Yapan K.	3914
Mal Bildir. Bul. Rüşvet ve Yols. Müc. K.	3628
Ölçü ve Ayarlar Kanunu	3516
Mesleki Eğitim Kanunu	3308
Hayvan Sağlığı ve Zabıtası K.	3285
İmar Kanunu	3194
İmar Affı Kanunu	2981/3290/3366
Katma Değer vergisi Kanunu	3065

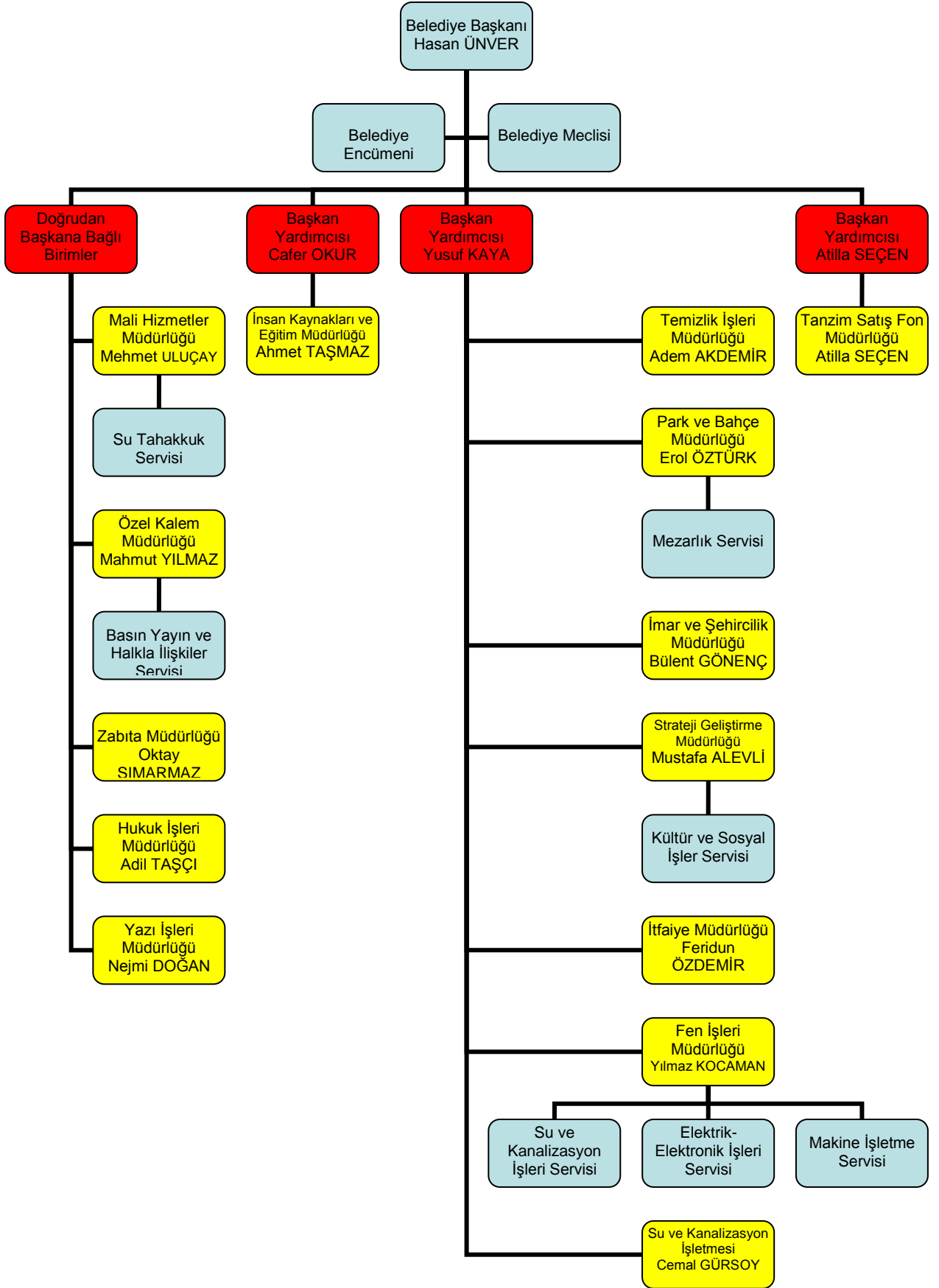
Kamulaştırma Kanunu	2942
Kültür Tabiat Var. Kor.K.	2863-5226
Belediye Gelirleri Kanunu	2464
Merkezî İdare Vergi Gelirleri Tahs. K.	2380
Umumi Hıfzıssıhha Kanunu	1593
Su Ürünleri Kanunu	1380
Emlak Vergi Kanunu	1319
Avukatlık Kanunu	1136
Gecekondu Kanunu	775
Devlet Memurları Kanunu	657
Hal Kanunu	552
Harçlar Kanunu	492
Damga Vergisi Kanunu	488
Taşıt Kanunu	237
Vergi Usul kanunu	213
Genel Kadro Usulü Kanunu	190
Gelir Vergisi Kanunu	193
Sayıştay Kanunu	832

3.2. Yönetmelikler Ve Tebliğler

Tarih	Sayı	Adı
17.10.1966	12428	Gecekondu Kanunu Uygulama Yönetmeliği
11.04.2007	26490	Belediye Zabıta Personeli Yönetmeliği
11.08.1973	14622	Devlet Memurlarının Tedavi Yardımı ve Cenaze Giderleri Yönetmeliği
24.03.1973	14486	Ayniyat ve Ambar Yönetmeliği
24.10.1982	17848	Disiplin Kurulları Ve Disiplin Amirleri Hakkında Yönetmelik
21.08.1981	17435	Belediye Gelirleri Kanununun Harcamalara Katılma Payları İle İlgili Hükümlerinin Uygulanmasına İlişkin Yönetmelik
25.10.1982	17849	Kamu Kurum Ve Kuruluşlarında Çalışan Personelin Kılık Ve Kıyafetine Dair Yönetmelik
12.01.1983	17926	Devlet Memurlarının Şikayet Müracaatları Hakkında Yönetmelik
25.06.1983	18088	Devlet Memurlarının Yer Değiştirme Suretiyle Atamalarına İlişkin Yönetmelik
02.11.1985	18916	Plan Yapımına Ait Esaslara Dair Yönetmelik
02.11.1985	18916	Büyükşehir Belediye Kanunu Kapsamı Dışında Kalan Belediyeler Tip İmar Yönetmeliği
02.11.1985	18916	Plansız Alanlar İmar Yönetmeliği
02.11.1985	18916	İmar Kanununun 18.Maddesi Uyarınca Yapılacak Arazi ve Arsa Düzenlemesi İle İlgili Esaslar Hakkında Yönetmelik
02.07.1998	23098	Afet Bölgelerinde Yapılacak Yapılar Hakkında Yönetmelik (Deprem Yönetmeliği)
23.07.1986	19173	2981 Kanunun Uygulanmasına Dair Yönetmelik
25.08.1988	19910	Sığınak Yönetmeliği
18.10.1986	19255	Devlet Memurları Sicil Yönetmeliği
15.05.1997	22990	Karayolları Kenarında Yapılacak ve Açılacak Tes. Hak. Yönetmelik
14.03.1991	20814	Katı Atıkların Kontrolü Yönetmeliği
09.10.1991	21016	Memurlara Yapılacak Giyecek Yardım Yönetmeliği
01.07.1993	21624	Otopark Yönetmeliği
24.07.1994	22000	Ölçü Ve Ölçü Aletleri Muayene Yönetmeliği
02.02.2000	23952	İl Özel İdareleri, Belediyeler Ve Bunların Kurdukları Birlik, Müessese ve İşletmelerdeki Memurların Görevde Yükselme Unvan Değişikliği Esaslarına Dair Yönetmelik
08.05.2000	24043	Binalarda Isı Yalıtım Yönetmeliği

12.02.2002	24669	Sıvılaştırılmış Petrol Gazları (Lpg) İle Çalışan Motorlu Taşıtlar İin İkmal İstasyonlarının Kuruluş, Denetim, Emniyet Ve Ruhsatlandırma İşlerine İlişkin Yönetmelik
19.12.2002	24958	Hizmet Alımları Muayene ve Kabul Yönetmeliđi
19.12.2002	24958	Yapım İşleri Muayene Kabul Yönetmeliđi
19.12.2002	24958	Danışmanlık Hizmet Alımları Muayene ve Kabul Yönetmeliđi
03.04.2004	25422	Umuma Açık Yerler ve İkili Yerlerin Resmi veya Özel Öğretim Kurumları ile Arasındaki Uzaklıkların Belirlenmesine Dair Yönetmelik
24.05.2004	25741	İhalelere Karşı Yapılacak İdari Başvurulara Ait Yönetmelik
27.04.2004	4982	Bilgi Edinme Kanununun Uygulanmasına İlişkin Esas ve Usuller Hakkında Yönetmelik
02.12.2004	25658	Resmi Yazışmalarda Uygulanacak Esas ve Usuller Hakkında Yönetmelik
22.06.2005	25853	Mal Alımları Denetim, Muayene ve Kabul İşlemlerine Dair Yönetmelik
10.08.2005	25902	İşyeri Açma Çalışma Ruhsatlarına İlişkin Yönetmelik
29.09.2005	25951	Belediyelerin Arsa, Konut ve İşyeri Üretimi, Tahsisi, Kiralaması ve Satışına Dair Genel Yönetmelik
09.10.2005	25961	Belediye Meclis Çalışma Yönetmeliđi
09.10.2005	25961	İl Özel İdaresi ve Belediye Hizmetlerine Gönüllü Katılım Yönetmeliđi
26.02.2006	26092	Mal Alımı İhaleleri Uygulama Yönetmeliđi
26.02.2006	26092	Hizmet Alımı İhaleleri Uygulama Yönetmeliđi
26.02.2006	26092	Yapım İşleri İhaleleri Uygulama Yönetmeliđi
26.02.2006	26092	Danışmanlık Hizmet Alımı İhaleleri Uygulama Yönetmeliđi
10.03.2006	26104	Mahalli İdareler Büte ve Muhasebe Yönetmeliđi
26.05.2006	26179	Kamu İdarelerinde Stratejik Planlamaya İlişkin Usul ve Esaslar Hakkında Yönetmelik
12.07.2006	26226	İ Denetilerin Çalışma Usul ve Esasları Hakkında Yönetmelik
31.07.2006	26245	Adres ve Numaralamaya İlişkin Yönetmelik
17.03.2006	26111	Kamu İdarelerince Hazırlanacak Faaliyet Raporları Hakkında Yönetmelik
26.12.2007	26738	Kamu İ Kontrol Standartları Tebliđi
05.07.2008	26927	Kamu İdarelerince Hazırlanacak Performans Programları Hakkında Yönetmelik

4. TEŞKİLAT YAPISI



4.1. NEVŞEHİR BELEDİYESİ BAŞKANLIĞI BİRİMLERİ

4.1.1. Fen İşleri Müdürlüğü

Belediyemizin yetki alanındaki meydan, bulvar, cadde ve ana yolların yapım, bakım ve onarım işleri ile bakım onarım projeleri yapılmakta, meydan, bulvar, cadde, yol ve sokak ad ve numaraları ile bunlar üzerindeki binalara numara verilmesi işleri gerçekleştirilmektedir. Kentin bütünlüğüne hizmet eden sosyal donatılar, hayvan barınakları, kütüphane, müze, spor, dinlenme, eğlence ve benzeri yerleri yapımı, katı atık ve çöp toplama tesisi yapımı, yolcu ve yük terminali, kapalı ve açık otopark yapımı, semt pazarı, toptancı hali, mezbaha, soğuk hava deposu ve bunlara ilişkin sosyal tesis yapım faaliyetleri Belediyemizce yürütülmektedir.

Ayrıca tüm sağlık, eğitim ve kültür hizmetleri için bina ve tesisler yapmak, gerektiğinde kamu kurum ve kuruluşlarına ait bu hizmetlerle ilgili bina ve tesislerin her türlü bakımını, onarımını yapmak ve gerekli malzeme desteğini sağlamak, Kültür ve tabiat varlıkları ile tarihî dokunun ve kent tarihi bakımından önem taşıyan mekânların ve işlevlerinin korunmasını sağlamak, bu amaçla bakım ve onarımını yapmak, korunması mümkün olmayanları aslına uygun olarak yeniden inşa etmek, bordür ve yol kot çalışmasını yapmaktadır. Belediyemize ait proje ve taslak çalışmasını yapmaktadır.

Sağlık merkezleri, hastaneler, sağlık ocakları yapmak, yetişkinler, yaşlılar, engelliler, kadınlar, gençler ve çocuklara yönelik her türlü sosyal ve kültürel hizmetleri yürütülmesi ve geliştirmesi amacıyla sosyal tesisler yapmak, Belediyeye bağlı ünitelerin ve gerektiğinde diğer Kamu Kurum ve Kuruluşlarının, kurulan işletmeler çerçevesinde her türlü araç ve iş makinelerinin bakım ve onarımlarını yaptırmak, ayrıca asfalt, bitimi, emisyon, tuz, hazır beton, beton boru, plak taş, kırma taş, mıcır, kum, beton briket, beton bordur ve diğer malzeme ihtiyaçlarını üretmek veya satın alma yoluyla karşılamak başkanlığımızın görevlerindedir.

4.1.2. Hukuk İşleri Müdürlüğü

5 393 sayılı Belediyeler Yasası ile Yürürlükteki yasalar, Tüzükler ve Yönetmelikler kapsamında Nevşehir Belediye Başkanı tarafından verilen yetki ve sorumluluklar çerçevesinde en iyi şekilde temsil ederek Belediyemizin Müdürlüğümüzden istediği hukuki desteği sağlamaktadır.

Nevşehir Belediyesinin tüm hukuksal sorunlarına; yürürlükteki mevzuata göre Belediye Başkanı tarafından verilen vekâletnamede saptanan sınırlar içerisinde, gereken özen ve çabuklukla çözümler sağlamakta, Belediye Başkanı adına Yargı mercileri, Hakemler, İcra Daireleri, Noterlikler nezdinde Belediye tüzel kişiliğini temsil etmekte, Belediye tarafından açılan veya Belediye aleyhine açılmış adli, idari ve vergi mahkemelerindeki her türlü davanın takibini yaparak sonuçlandırmaktadır. Müdürlüğümüz hizmetlerini zamanında, verimli ve düzenli bir şekilde yürütülmesini sağlamaktadır.

Belediyenin yapacağı hizmetlerle ilgili gerekli görüldüğünde hukuki görüş beyan etme, Belediyenin yapmakta olduğu hizmetlerle ilgili olarak hukuki alt yapının oluşturulmasını sağlama, Belediye Başkanlığının aydınlatılmasını istedikleri konu hakkında istişari görüş bildirme, düzenlenecek Sözleşme, Yönetmelik, Yönerge ve Genelgelerin hukuki yönleri hakkında talep halinde ilgililere hukuki yardımda bulunma ve görüş bildirme çalışmalarını yürütmektedir.

4.1.3. İmar ve Şehircilik Müdürlüğü

Belediyemiz sınırları içerisinde yapılacak veya yapılı olan bütün resmi ve özel binaların yeni ruhsat, tadilat ruhsatı, ruhsat yenileme ve yapı kullanma izin belgelerinin verilmesi. Kaçak ve ruhsatsız yapıların kontrol ve takibini yapmak. Mail-i inhidam durumdaki binaların tespit ve rapor işlemlerini yapmak. Belediyemize ait proje ve taslak çalışmasını yapmak. İnşaat aşamasında olan yapıların demir ve durum kontrolünü yapmak. Kat irtifakı ve kat mülkiyetine esas projelerin tasdik işlemlerini yapmak. İşyeri açılış ruhsatı işlemlerini yapmak. İmar affı işlemlerini yapmaktadır.

İmar Kanununun 18. madde uygulamasını, İmar durumu belgesini hazırlamakta, Tevhit, İfraz, ihdas vs. işlemlerini, Kamulaştırma işlemlerini, Yapılan TUS harita dosyalarının kontrolünü, İmar tadilat işlemlerini, Yapılan değişiklik dosyalarının arazi aplikasyonunu,

Belediye meclis kararı doğrultusunda yeni oluşan yerlere Mahalle, sokak ve cadde, isimlerini vermek ve idarenin lüzum gördüğü takdirde, Mahalle, sokak ve cadde, isim değişikliğini yapmaktadır. İnşaat ruhsatı alacak binaların Ulusal Veri Tabanına işlenerek inşaat ruhsatı alınması ve Belediye Sınırları içerisindeki inşaatlar ile bina sayılarının güncel tutulmasını sağlamaktadır. Nüfus sayımlarda ve seçimlerde Adres alt yapısını hazırlamakta. TÜİK ve Diğer Kurumların adres ve inşaatlarla ilgili anket çalışmasına yardımcı olmakta. Yapı kullanma izin belgesi alınmış binaların kapı numaralarını tahsis etmektedir.

4.1.4. İnsan Kaynakları Ve Eğitim Müdürlüğü

Nevşehir Belediye Başkanlığının personel düzenlemelerini her yıl ayrıntılı olarak Belediye meclisine sunmaktadır. Belediyemizin hizmet esaslarına göre personel ihtiyaçlarını kısa ve uzun vadeli olarak belirleyerek mevcut personelin etkin ve verimli hizmet için gerekli çalışmaları yapmaktadır. Belediye hizmetlerinin çeşitliliği göz önünde bulundurularak; hizmetlerin tanımı ve tanımına uygun olarak sınıflandırılmasını yapmaktadır. Personel işlemlerinin belirlenmiş esaslar çerçevesinde her birimde aynı şekilde yapılmasını sağlamaktadır. 657 ve 4857 sayılı personel yasası ile ilgili değişiklikleri izleyerek mevcut personele uygulanmasını sağlamaktadır. Belediyenin toplam kadro mevcudu dikkate alınarak memur ve işçi aylık ödemelerindeki muhtemel artışları göz önünde bulundurarak personel giderleri teklifini hazırlamaktadır. Belediyemizde görevli personelin günün koşullarına uygun olarak yetişmelerini, görevinin gerektirdiği bilgi, beceri ve davranışlara sahip tutum kazanmalarını, etkinlik ve tutumluluk bilinci ile yetiştirilerek verimliliğini artırmak ve daha ileriki görevlere hazırlanmaları için hizmet içi eğitimleri düzenlemektedir.

4.1.5. İtfaiye Müdürlüğü

Belediyemiz, Nevşehir'de yangına karşı maksimum güvenlik sağlayarak çalışmalarını aralıksız devam ettirmektedir. Yangın söndürme ve kurtarma ekipleriyle daha iyi hizmet verebilmek için eğitim faaliyetleri yapmaktadır. Sellere karşı önlemler alarak, kaza ve diğer durumlarda yaralılara yardım etmektedir.

Yangınlara müdahale etme ve söndürme, can kurtarma, su baskınlarına müdahale etme ve zararsız hale getirme, afetler sonunda oluşan enkaz ve çöküntüler altında can ve mal kurtarma çalışmalarına katılmaktadır. Binalar, umuma açık yerler, fabrika, imalathane ve diğer işyerlerinin yangından

korunması ve acil durum önlemlerinin alınması için inceleme ve denetimleri yapılmakta ve gerekli önlemlerin alınması için gerekli çalışmalar yapılmaktadır.

Devlet tarafından kullanılan binalarda yangınlara karşı bulundurulacak araç gereç ve diğer malzemelerden hangisinin bulundurulacağına belirlenmesine yardımcı olunmaktadır.

İtfaiye Servisi mükelleflerini eğitmek, halkı, kurum ve kuruluşları yangınlara karşı alınacak önlemler konusunda bilinçlendirmek için basın, yayın ve iletişim araçlarından yararlanılmaktadır.

Yılda en az bir defa halkın veya öğrencilerin çağrılacağı örnek tatbikatlar yapılmaktadır. Şehirdeki bacaları, Belediye encümenince tespit edilecek ücret karşılığında temizleme çalışmaları da yapılmaktadır.

4.1.6. Mali Hizmetler Müdürlüğü

Nevşehir Belediyesinin mali yılda uygulanacak bütçe hazırlık çalışmalarını koordine edip gelir ve gider bütçesini hazırlamak, bütçede bulunan ödeneklerin harcamalarına izin vermek, yapılan harcama ve tahsilatların, her türlü banka, nakit, mal varlığı ve bütçe hareketlerini muhasebeleştirmek, belediye gelirlerini takip, tahakkuk ve tahsilatlarını yapmak, strateji geliştirme konusunda gerekli organizasyonu yapmak, dış denetime gelen denetim elemanlarına hesap vermek, mali konularda her türlü danışmanlık ve raporlama işlemlerini yapmaktadır.

4.1.7. Özel Kalem Müdürlüğü

Müdürlüğümüz; Başkanlık Makamının randevularını planlamak, sözlü talimatlarını ilgili ünitelere, kişi ve kuruluşlara iletmek, kentimizdeki yönetim üniteleri arasında sağlıklı bilgi akışının, program dahilinde yürütülmesini sağlamak amacıyla kurulmuştur.

Müdürlüğümüz; tüm çalışmalarında, karar alma, uygulama ve eylemlerde şeffaflık, hizmetlerin temin ve sunumunda yerindelik ve ihtiyaca uygunluk, hesap verebilirlik, kurum içi yönetimde ve ilimizi ilgilendiren kararlarda katılımcılık, uygulamalarda adalet ve hizmette eşitlik, hizmetlerde geçici çözümler ve anlık kararlar yerine sürdürülebilirlik, temel ilkelerini esas alır.

Müdürlüğümüz; Belediye Başkanımızın belirleyeceği esaslar ile Başkanlık Makamının emir ve direktifleri doğrultusunda; Başkanın çalışma programını hazırlamaktan, çeşitli toplantılar düzenlemekten, Belediyemizi ziyarete gelen temsilci ve misafirlerin ağırlanması için gerekli düzenlemeleri yapmaktan, şikâyet, dilek ve önerilerin ilgili müdürlüklere gönderilmesi ve sonuçlandırılmasını sağlamaktan, Başkan tarafından yapılacak sunumlarda gerekli hazırlıkları yapmaktan, Başkanın, Başkan Yardımcılarının, Başkanlığa danışmanlık hizmeti verenlerin ve Makam Şoförlerinin çalışmalarını takip etmekten, birimi bünyesinde etkin bir dosyalama sistemi oluşturmaktan sorumludur.

4.1.8. Park Ve Bahçeler Müdürlüğü

Nevşehir Belediye sınırları içerisinde "Çevre Düzenlemesi" yapılacak alanları belirlemekte, İmar planında yeşil alan olarak ayrılmış ve mülkiyet sorunu çözülmüş alanların amacına uygun olarak park, spor sahası, çocuk parkı, orta refüj, meydan ve kavşak düzenlemelerini planlayarak uygulamasını gerçekleştirmektedir. Belirlenen alanları, özelliklerine ve çevre isteklerine yanıt verecek biçimde oyun, dinlence ya da spor işlevli projelendirmektedir. Uygulama aşamasına getirilmiş projelerin yapım ihalelerini hazırlamakta, yapımlarının proje ve sözleşmelerine uygunluklarını denetleyerek uygulatmak, Belediye yada diğer devlet kurumlarının mülklerinde önceden yapılmış tüm rekreasyon alan ve tesislerini korumak ve dönüşümlü yıllık bakımlarını yapmaktadır. İlin kaldırımalarında "Kaldırım Ağaçlanması", yeşil alanlarında "Akdeniz İklimine Özgü Yeşil Doku Elemanlarıyla Bezeme" yapmak, Genç kuşaklara "Yeşil alanların Önemi ve İnsan Sağlığına Olumlu Katkıları"nı anlatmak amacıyla çalışmalar yapmak ve özellikle okullarla birlikte "Ağaç Dikim Etkinlikleri" düzenlemek, Yurttaşların bilinçsizce yaptıkları ve yasalarca "Usulsüz Kesim", "Usulsüz Budama" şeklinde tanımlanan uygulamaları önlemek ve bu çalışmaların "Bilimsel Biçimde" yapılmasını sağlamaktadır. Malzemeleri eskimiş ve işlevlerini yitirmiş yeşil alanları ve kanepeleri, çocuk oyun gereçleri, potalar gibi parkların tamamlayıcı donanımlarını, günümüzde yenilikler içeren mimari yaklaşımlar ve estetik malzemelerle yenilemek; böylelikle tüm rekreasyon alanlarını modern bir görünüme kavuşturmak.

4.1.9. Strateji Geliştirme Müdürlüğü

Müdürlüğümüz, 5018 sayılı kanun gereği; Nevşehir Belediyesinin orta ve uzun vadeli amaçlarını, temel ilke ve politikalarını, hedef ve önceliklerini, performans ölçütlerini, bunlara ulaşmak için izlenecek yöntemler ile kaynak dağılımlarını içeren stratejik plan, performans planı ve faaliyet raporlarını hazırlar.

Ülkemizin Avrupa Birliğine adaylık sürecinde Avrupa Birliği, Dünya Bankası, Bakanlıklar,

Büyük elçilikler, Birleşmiş Milletler ve Özel Vakıflar tarafından açıklanan hibe duyurularını takip ederek, proje hazırlamasını sağlamaktadır. Proje üretmek isteyen kamu ve sivil toplum kuruluşlarının projelerinde ortak olarak destek verilmektedir. İlimizin ve AB'ye üye ülkelerin karşılıklı bilgi, deneyim ve teknolojik gelişmelerini yakından takip etmektedir. Birimlere teknik konularda araştırma ve uygulamalarda destek vermektedir.

Eğitim faaliyetlerimizi de Kapadokya Eğitim Merkezi (KAPEM), Bilgisayar Eğitim Merkezi, Kadın Çalışmaları Eğitim Merkezlerinde gerçekleştirilmektedir.

Çevre Denetim Biriminin faaliyetleri, Gençlik ve Spor Kulübü faaliyetleri yürütülmektedir.

Kapadokya Kültür ve Sanat Merkezimizle Nevşehir'in Sosyal ve Kültürel ihtiyaçlarını göz önüne alarak kültürel etkinlikler gerçekleştirilmektedir.

4.1.10. Temizlik İşleri Müdürlüğü

Belediye hudutları içindeki yerleşim alanında biriktirilen günlük çöp ve atıkları toplayarak, çöp biriktirme mahalline taşıtmaktadır. Belediye hudutları içerisinde bulunan ve şehrin cadde ve sokaklarını süpürmek suretiyle devamlı olarak temiz tutmak. Çeşitli broşür, resim, slogan ve reklam araçları ile kampanyalar düzenleyerek kent halkının temizliğe katılımını sağlamaktadır. Şehrin içindeki tüm pazaryerlerinin temizliğini yapmak, biriken atıkları kaldırmakta ve kaldırmaktadır. Tabii afetler vukuunda meydana gelebilecek su baskınlarının bertaraf edilmesinde diğer kuruluşlara yardımcı olmaktadır. Haşere ve sivrisinekle mücadele etmektedir.

Bütün bu hizmetleri mevsimlere göre bir plan ve program dahilinde yürütmektedir. Mevcut çöp toplama sistemlerini geliştirmek ya da yeni sistemlerin bulunması hususunda çalışmalar yapmak. Günün koşullarına göre çöp toplama yeri, çöp aktarma istasyonu gibi yerlerin tespiti için çalışmalar yapar. Temizlik şirketinin çalışmalarını genel seviyede izleyip denetler. Başkanlık makamının vereceği talimatlarla birlikte Müdürlük hizmetlerini gerektirdiği diğer görevleri de yapar. Çöp dökümü için gelen araçların düzenli bir şekilde çöp dökmelerini sağlar. Nevşehir'in 30 mahallesinde mıntika temizliğini yaptırmakta. Kış aylarında cürufurların alınmasını sağlamakta. Yaz ve kış aylarında oluşan enkazların kaldırılmasını sağlamakta. Yaz aylarında yol süpürge araçlarıyla cadde temizliği yapmaktadır.

4.1.11. Yazı İşleri Müdürlüğü

Müdürlüğümüz, Belediye meclisi ve encümenlerin yapmış oldukları toplantılara bizzat katılarak, alınan kararların raporlaştırılması ve üyelere imzalatılması, Belediye Birimlerinin teklifi ve makamın uygun gördüğü konularda meclisin ve encümenin toplantı gündemini hazırlayarak, Belediyeye gelen evrakların ilgili birimlere ulaştırılmasını ve birimler arasında evrak akışını sağlayarak, dış birimlere göndermektedir. Evrakların postalama işlemleri, Belediye meclisinin ve encümenin aldığı kararlarla Belediye Birimlerinden gelen evrakların arşivlenmesini sağlamaktadır. Meclis toplantıları ve ihalelerle ilgili ilanları hazırlayarak yayınlanmasını sağlamaktadır. Belediyemiz birimlerinde bulunan arşivlerin ayıklama ve imha işlemlerini yerinde yaparak arşivlerin daha sağlıklı olması yönündeki faaliyetlerini sürdürmektedir. Belediyemize gelen ve giden evrakların posta işlemlerinin hızlı bir şekilde yerine getirilmesini sağlamaktadır. 5393 sayılı Belediye Yasası hükümleri doğrultusunda Belediye Meclisi ile Belediye Encümenince, Belediyemiz yatırımcı birimleri tarafından yapılması düşünülen tüm hizmetlerle ilgili kararların alınarak yatırımcı ve uygulayıcı birimlere ulaştırılmasına devam edilecektir.

5393 sayılı yasa ve medeni kanunla Belediye Başkanına görev olarak verilen resmi nikah işlemlerini başkanın onayı ile görevlendireceği evlendirme memuru aracılığı ile yerine getirmeye devam edilecektir.

4.1.12. Zabıta Müdürlüğü

Belediye Zabıtası belediye sınırları içerisinde şehrin düzenini, şehir halkının sağlık ve huzurunu temin edip korumak amacıyla kanunların gereğini yerine getirmektedir.

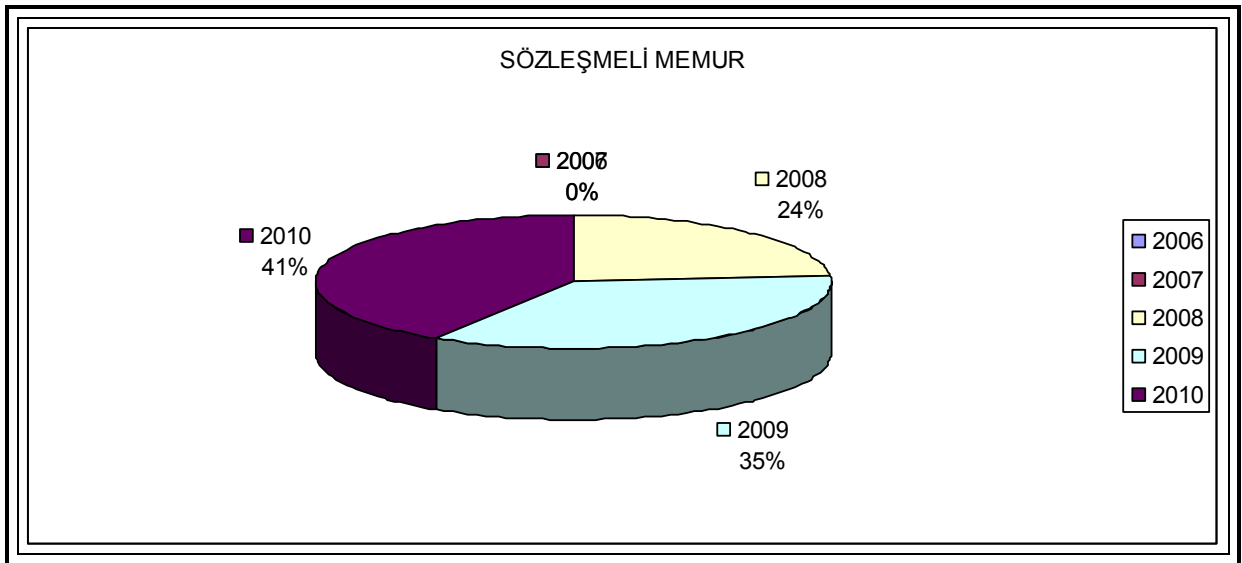
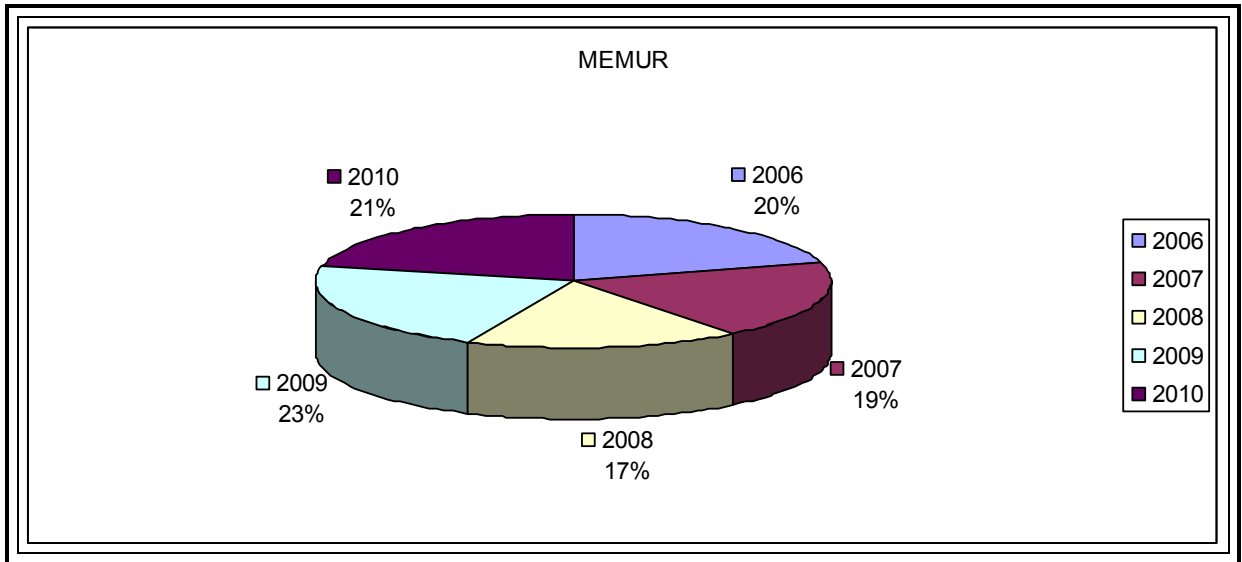
Fırınlara ve ekmek fabrikalarının ve diğer gıda üretim yerlerinin sağlık şartlarına uygunluğunu denetlemekte. Ölçü ve tartı aletlerinin damgalarını kontrol edip, işyerinin açma ruhsatı alıp almadığını kontrol etmekte, yetkili mercilerce verilen işyeri kapatma cezasını uygulamak ve gereken işlemleri yapmaktadır. Fikir ve Sanat Eserleri Kanunu kapsamında korunan eser, icra ve yapımların tespit edildiği kitap, kaset, cd, vcd ve dvd gibi taşıyıcı materyallerin yol, meydan, pazar, kaldırım, iskele, köprü ve benzeri yerlerde satışına izin vermemek ve satışına teşebbüs edilen materyalleri toplayarak yetkililere teslim etmektedir. Korunması belediyelere ait tarihi ve turistik tesisleri muhafaza etmek, kirlenmesine, çalınmalarına, tahrip edilmelerine ve her ne suretle olursa olsun zarara uğratılmalarını engellemektedir. Gecekondu Kanununa göre izinsiz yapılaşmaya meydan vermemek, izinsiz yapıların tespitini yapmak ve fen elemanlarının gözetiminde yıkılmasını sağlamak ve gerekli diğer tedbirleri almak. Kültür ve Tabiat Varlıklarını Koruma Kanununa göre, sit ve koruma alanlarında ruhsatsız yapı, izinsiz kazı ve sondaj yaptırılan, izinsiz define arayanları ilgili mercilere bildirmektedir. Ruhsatsız olarak açılan veya ruhsata aykırı olarak işletilen işyerleriyle ilgili olarak İşyeri Açma ve Çalışma Ruhsatlarına İlişkin Yönetmelik hükümlerine göre işlem yapmaktadır. Ev, apartman ve her türlü işyerlerinin çöplerinin sokaklara dökülmesine engel olmaktadır. Cadde, sokak, park ve meydanlarda mevzuata ve sağlık şartlarına aykırı olarak satış yapan seyyar satıcıların satış yapmasına engel olmaktadır. Yetkili mercilerin kararları doğrultusunda belirlenen yerler dışında kurban kesilmesini önlemektedir. Çevre ve insan sağlığına zarar veren, kişilerin huzur ve sükûnunu, beden ve ruh sağlığını bozacak şekilde gürültü yapan fabrika, işyeri, atölye, eğlence yerleri gibi müesseseleri tutanak düzenleyerek yetkili mercilere bildirmek ve bu konuda kendisine verilen görevleri yerine getirmektedir. Hayvanları Koruma Kanunu ile belediyelere, zabitanın görevleri içerisinde verilen yetkileri kullanmaktadır. Durak yerleri ile karayolu, yol, cadde, sokak, meydan ve benzeri yerler üzerindeki araç park yerlerinde gereken denetimleri ve diğer iş ve işlemleri yapmaktadır.

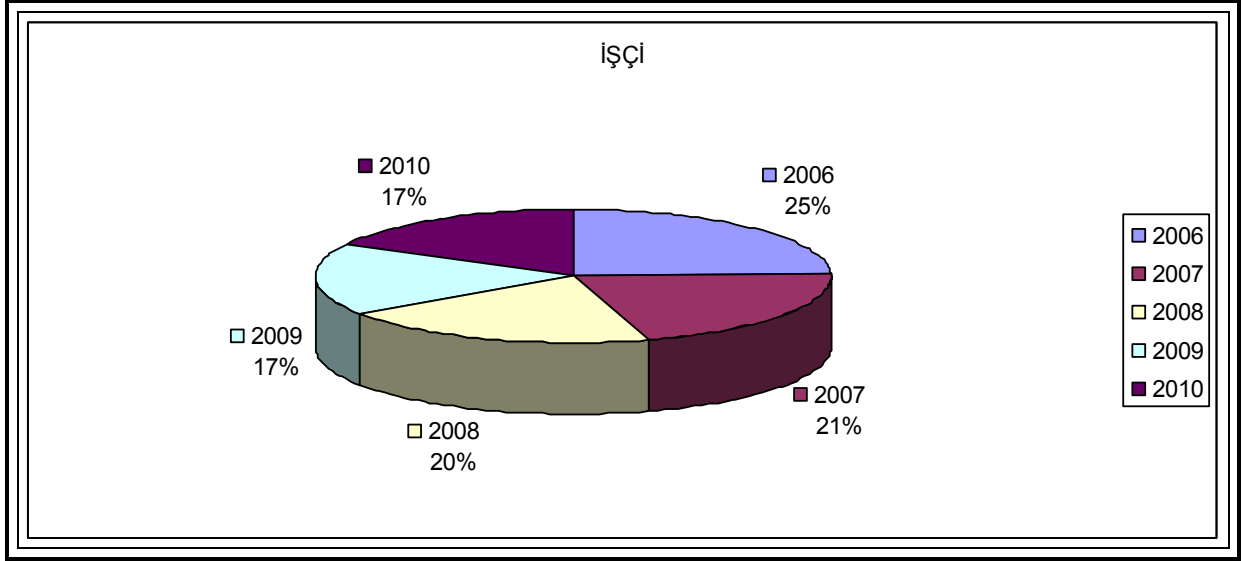
Halkın Esenliği, Huzuru, Sağlık ve Düzenini sağlar. Kanunların belediyelere görev olarak verdiği, emir ve yasakları uygulamak ve sonuçlarını izlemek, yasaklara aykırı hareket edenler hakkında gerekli işlemleri yapmaktadır.

5. İNSAN KAYNAKLARI

5.1 Yıllar İtibariyle Belediyemiz Personel Sayıları

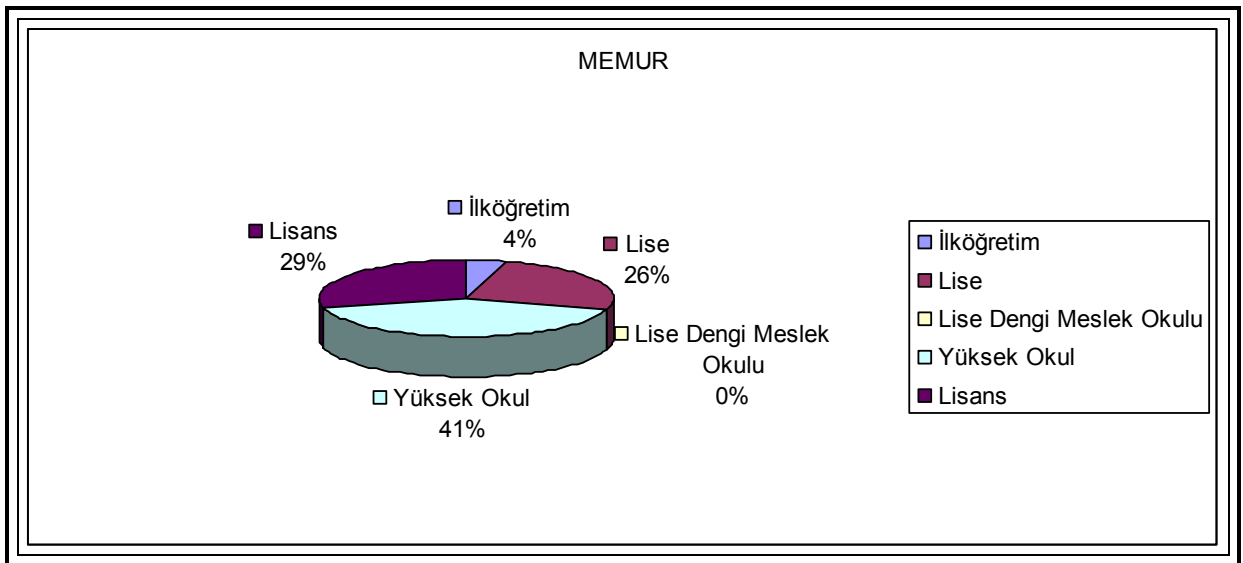
	Memur	Sözleşmeli Memur	İşçi	Toplam
Mart 2006	82	-	333	415
Aralık 2007	77	-	289	366
Aralık 2008	70	24	278	372
Aralık 2009	89	36	238	363
Eylül 2010	86	42	232	360

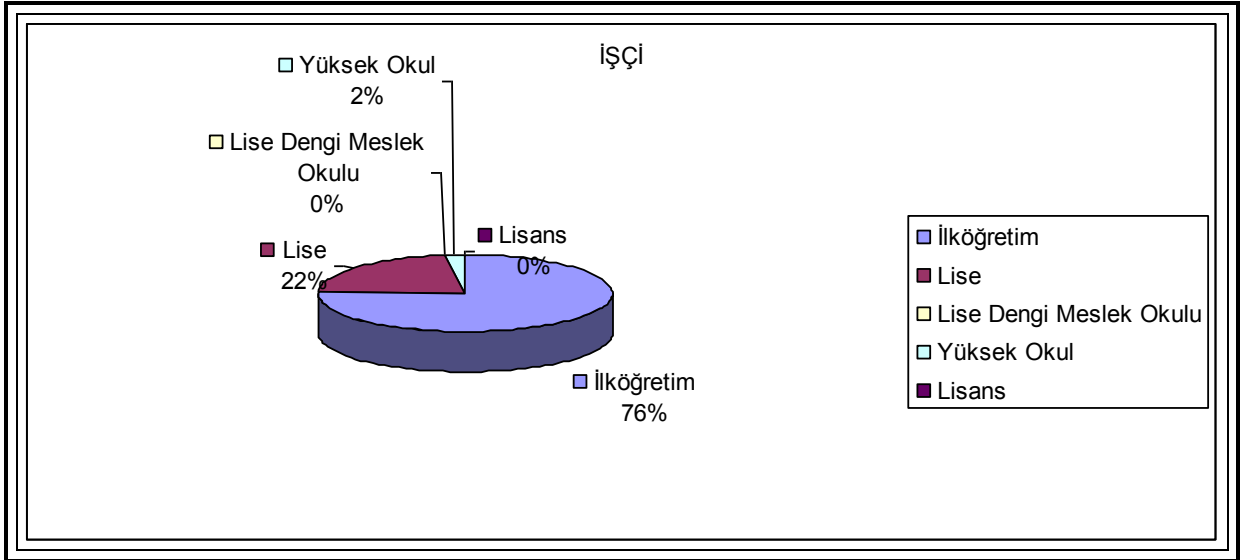
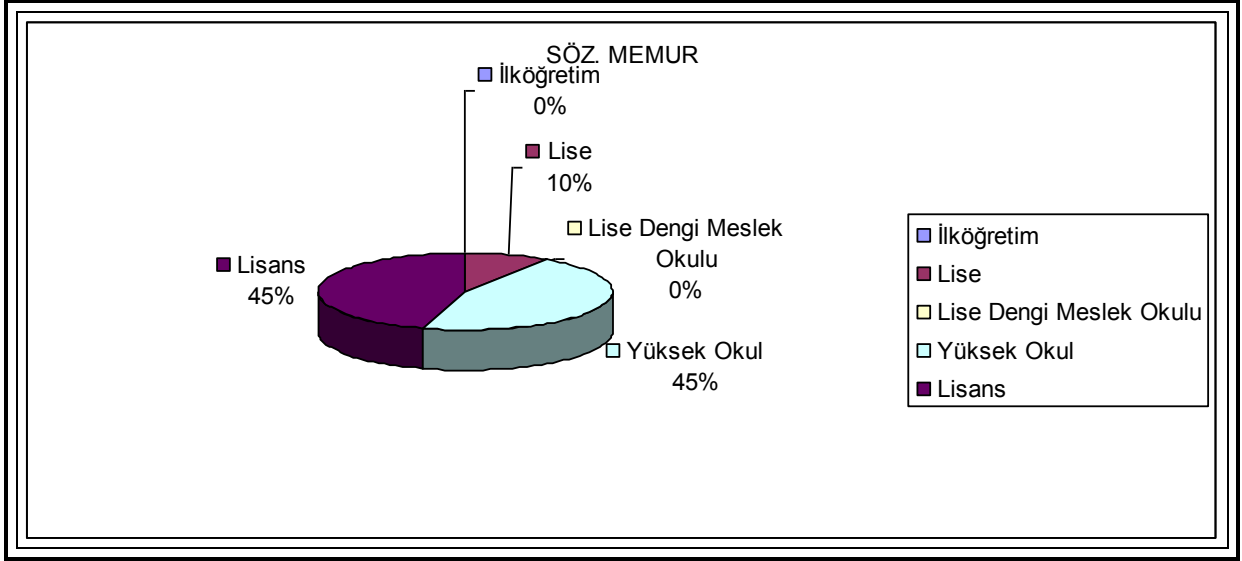




5.2 Personel Eğitim Durumu (13.04.2011)

Öğrenim Durumu	Memur	Sözleşmeli Memur	İşçi	Toplam
İlköğretim	4	-	173	177
Lise	23	4	50	77
Yüksek Okul	37	19	5	61
Lisans	26	19	-	45
Genel Toplam	90	42	228	360

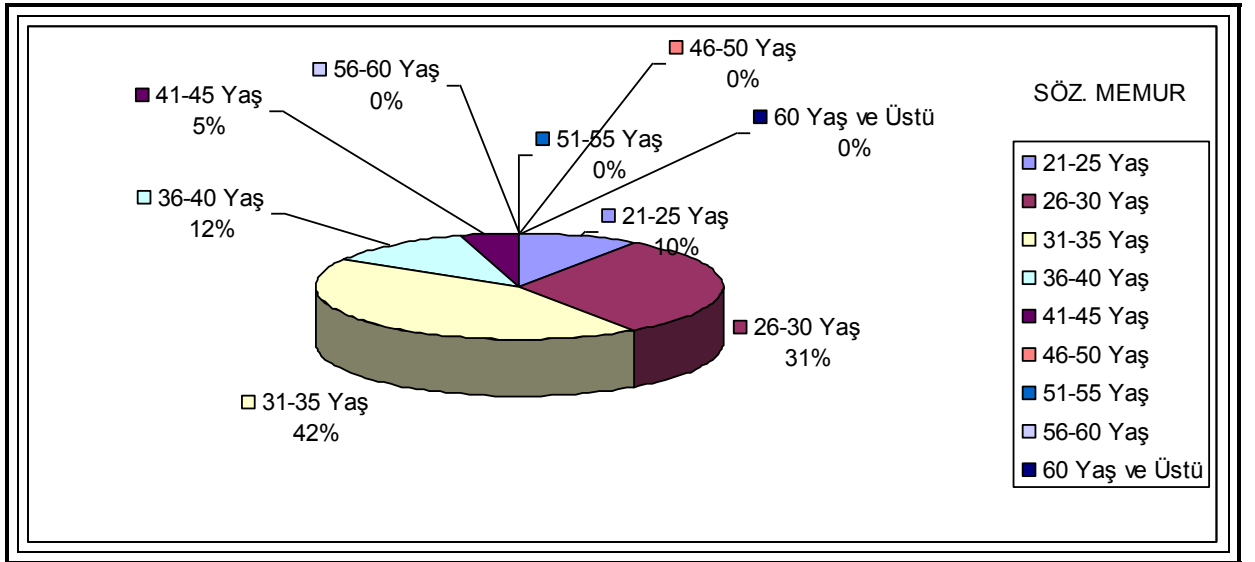
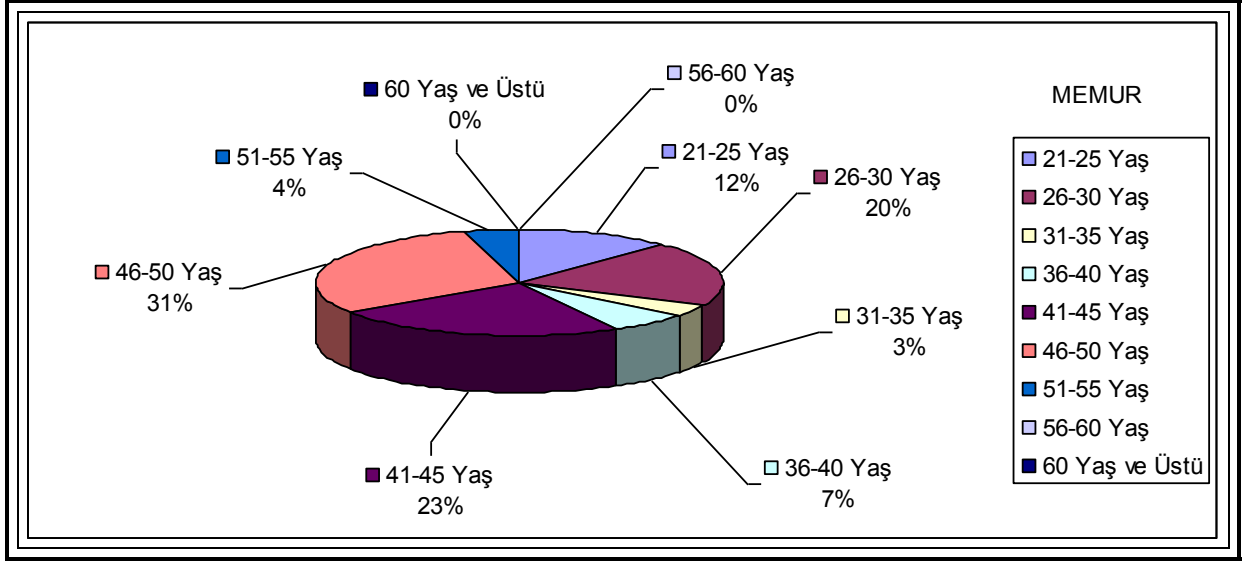


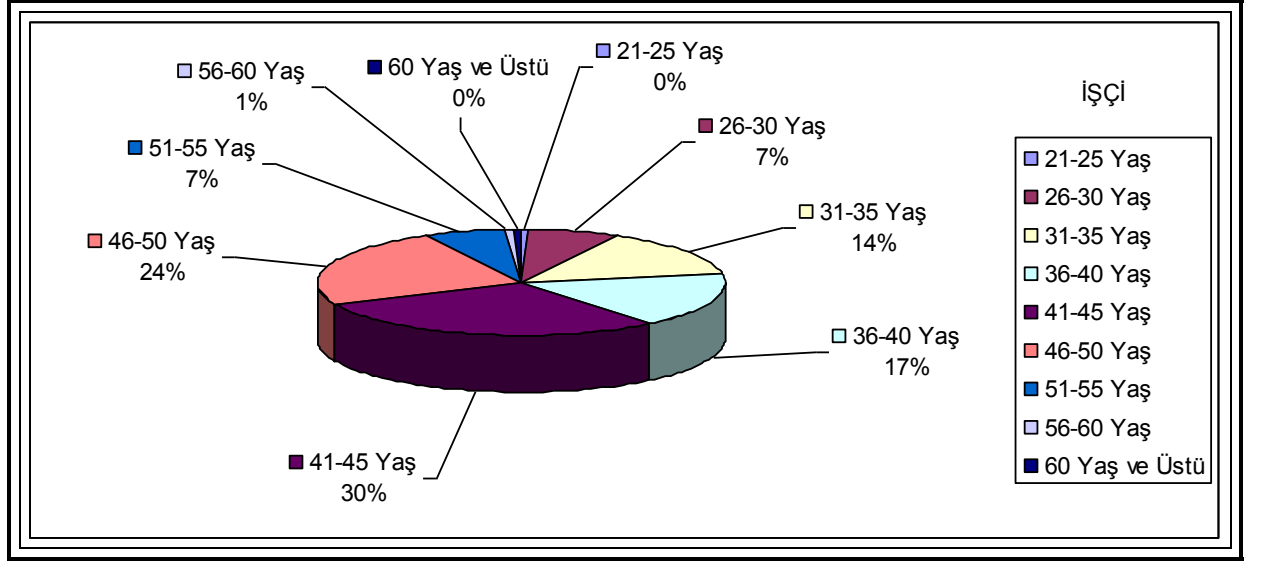


5.3 Personel Yaş Durumu (13.04.2011)

Yaş Grupları	Memur	Sözleşmeli Memur	İşçi	Toplam
21-25 Yaş	11	4	1	16
26-30 Yaş	18	13	17	48
31-35 Yaş	3	18	33	54
36-40 Yaş	6	5	38	49
41-45 Yaş	21	2	67	90
46-50 Yaş	27		54	81

51-55 Yaş	4		15	19
56-60 Yaş			2	2
60 Yaş ve Üstü			1	1
Genel Toplam	90	42	228	360





Belediyemiz, Nevşehirli hemşerilerimizin rahatını ve huzurunu sağlamak, temel hayati ihtiyaçlarını karşılamak ve düzenlemek, sosyal ve kültürel yönden kalkınmışlık düzeyini yükseltmek üzere çalışırken bu görevleri ve çalışmalarını sahip olduğu insan gücü potansiyeli ile gerçekleştirmektedir. Kişisel nitelikleri yüksek, mesleki yeterlikleri iyi düzeyde olan personel belediyemiz için güç kaynağıdır, İnsan kaynaklarının planlamasında; kurumsal kaynakların planlamasının iş gücü boyutu, personel hareketinin planlaması, görevde yükselme kriterlerinin belirlenmesi, işe alma ve emeklilik süreçlerinin planlanması ve personelin işe intibak eğitimi olan oryantasyon eğitimleri ile hizmet içi eğitimlerinin planlamasını kapsamaktadır.

İnsan kaynakları planlaması belediyemizin gelecekte her kademedeki ihtiyaç duyduğu personelin miktarını ve niteliğini tahmin etme sürecidir. Bu açıdan etkili ve doğru bir insan kaynakları planlaması belediyemizin başarısı açısından büyük önem arz etmektedir.

Belediyemizde İnsan Kaynakları Yönetimine özel önem verilmektedir. Yetişmiş nitelikli insan gücünün oluşması, Belediye Bütçesinden Personel ve SGK Giderlerine ayrılan payın düşürülerek, yatırımlara harcanan miktarın yükseltilmesi bir politika haline getirilmiştir. Oluşturulan strateji ile her geçen yıl memur ve işçi statüsünde çalışan personel sayısında önemli düşüş olmasına karşın nitelikli iş gücünde artış sağlanmıştır. Emekli olan personel yerine genç, dinamik personeller tercih edilerek. Çalışan kadromuzun yaş ortalaması düşürülmeye çalışılmıştır.

6. FİZİKSEL KAYNAKLAR

Nevşehir Belediye Başkanlığı fiziki mekân olarak geniş bir alana yayılım gösteren hizmet binaları bütününden oluşmaktadır. Bu hizmet birimlerinde hizmetin özelliklerine göre yeterli miktarda kapalı mekân, araç - gereç parkı, depo bulunmaktadır.

Faaliyetlerin yürütülmesinde etkinliğin, verimliliğin ve yüksek performansın sağlanması için müdürlüklerin yerleri hizmet verdiği özelliklere göre, personelin daha rahat, ergonomik ve huzurlu mekânlarda çalışması gibi nedenlerle, tüm birimlerin şartlarına uygun çalışma ortamları ayrı ayrı hazırlanmıştır.

Nevşehir Belediye Başkanlığının faaliyet gösterdiği fiziki mekânlar ve kullandıkları araç listesi tablo halinde gösterilmiştir.

Araç Durumu		Araç Durumu	
Araç Cinsi	Adet	Araç Cinsi	Adet
Traktör	10	Cenaze Taşıma	2
Otomobil	7	Kompresör	1
Pickup	9	Forklift	1
Kapalı Kasa Kamyonet	2	Kurtarma Aracı	1
Minibüs	2	Mini Loder	1
4x4 Kamyonet	4	Finişer	1
Kamyonet	5	Silindir	2
Otobüs	8	Greyder	1
Arazöz	3	Komatsu	1
Vidanjör	2	Kanal Kazıcı	1
Süpürge	2	Yük Taşıyıcı Kepçe	2
Motosiklet	4	Traktör Kepçe	1
Kamyon	13	Damperli Kamyon	1
Cenaze Yıkama Aracı	1	Çöp Kamyonu	3

Fiziki Mekân Listesi		
	Mevki	Kullanım Amacı
1	Camicedit Mah.	Başkanlık Binası
2	Camicedit Mah.	Başkanlık Hizmet Binası
3	Camicedit Mah.	Kadın Çalışmaları Eğitim Merkezi
4	Atatürk bulvarı	Paşa Konağı Hizmet Binası
5	Atatürk bulvarı	Bilgisayar Eğitim Merkezi

6	Sümer Mah.	Park ve Bahçeler Müdürlüğü
7	Kıratlıoğlu Mah.	Makine İşletme, Su ve Kanal.
8	Aksaray cd.	Kültür Merkezi
9	Aksaray cd.	Hanım Konağı
10	M.Akif Ersoy mh.	Mezarlıklar Müdürlüğü
11	Aksaray yolu	İtfaiye Müdürlüğü
12	Nar kasabası	Atık Su Arıtma Tesisi

7. BİLGİ VE TEKNOLOJİK KAYNAKLAR

Günümüz dünyasında iletişim, teknoloji kullanımı ve benzeri unsurlar ön plana çıkmıştır. Belediyemizde benimsenen hizmet sunma anlayışına, paralel olarak iletişime ve teknoloji kullanımına büyük bir önem verilmiştir. Belediye hizmet binasında üst düzey bilgi teknolojileri, araç ve gereçleri kullanılmıştır.

Belediyemizin mevcut olan www.nevsehir.bel.tr internet adresi www.cappadocia.gov.tr gibi farklı iki alan adıyla desteklenmek suretiyle ziyaretçilere erişim kolaylığı sağlanmıştır. Belediye internet sayfalarına bu iki adresle ulaşılabilmektedir. Web sayfamız birimlerden gelen faaliyet ve etkinliklerle sürekli güncellenmektedir.

Belediyemiz bünyesinde kurulu bulunan web server, DNS ve mail-server gibi sistemler günün ihtiyacına göre gerek yazılım gerek donanım yönünden güçlü ve güncel hâle getirilmiştir.

Belediyemiz bünyesinde;1 Adet WEB Sunucusu,1Adet Mail Sunucusu. 1 DB sunucu, 1adet uygulama sunucu, 11 ayrı noktada WPN sunucu, Firewall cihazları ve Kapadokya Eğitim Merkezi bünyesinde 100 den fazla bilgisayar ile halkımıza ücretsiz eğitimler verilmektedir.

2004 yılında teknolojik donanımlarla omurgası oluşturulan ve teknolojik donanımlara kavuşturularak, hizmetler daha verimli, hızlı ve dinamik hâle getirilmiştir, internete direk kiralık hatlarla 24 saat kesintisiz erişim hizmeti verilmektedir. Tüm birimler hizmet ve faaliyetlerini dijital ortamda arşivleme çalışması yapmaktadır.

Birimlerimizde Oracle IOG ve Forms & Reports 6ı ile geliştirilen "Personel ve Evrak Takip Programları" mevcuttur. Birimlerimizden gelen bilgi veri ve dokümanların yedeklenmesi için, 10 Tb harici disk ve 8 adet 500 GB harici disk mevcuttur. Kişisel bilgisayarların ve sunucu sistemlerin tehditlere (virüs, spam vb.) karşı güvenliği sağlama amacıyla ağ güvenlik cihazı (Unix Firewall) bulunmaktadır. İnternet erişim hızı (bant Genişliği)15 Mbps Metro Ethernet olup dış birimlerimizde ADSL bağlantılarımız mevcuttur.

Portalda temel portal fonksiyonlarının yanı sıra (Haberler, hava durumu, duyurular, tam metin araması anket, linkler, site haritası), İngilizce dil desteği, insan kaynakları modülü de yer almaktadır. Portalın

gerektirdiđi WEB sunucuları, bu sunucuların donanımları, yedekleme ünitesi, kameralar ve modemler ve tüm bu bileşenlerin kurulumu ve konfigürasyonu, raporlama aracı yer almaktadır. Ayrıca veri tabanı yönetim sistemi lisansları, işletim sistemi lisansları, veritabanı tasarımı, network alt yapısının sağlanması, içerik derleme, girişı ve güncellenmesi yer almaktadır.

Belediyemizin ana hizmet binasında teknolojik gelişmelerin öne çıkardığı en modern ve akıllı iletişim ve bilişim araç, gereç ve yazılımları kullanılmıştır.

Belediyemiz bilgi işlem faaliyetleri, 2005 yılı ortasından itibaren hizmette etkinlik ve görev ayrılıđı ilkesi göz önünde bulundurularak "Bilgi İşlem Servisi" adı altında yapılandırılmıştır. Servisin görevleri aşağıda verilmiştir.

- Bilgi teknolojilerinin etkin kullanımı için belediye birimleri ile iletişim kurarak gerekli donanım ve uygulama yazılımlarının teminini sağlamak. Bununla birlikte uygulama aşamasında teknik destek vermek,
- Bilgisayar ağlarını kurmak ve sorunsuz çalışmasını sağlamak,
- Bilgisayar hatlarını çektiirmek ve terminal bağlantılarını yapmak,
- Belediye birimlerinde meydana gelen yazılımsal ve donanımsal arızaları gidermek,
- Belediye birimlerimizdeki son kullanıcılara eğitim vermek,
- Belediye birimlerine ait verilerin korunması, yedeklenmesi, bir veri tabanında toplanarak tutulması, yönetilmesi ve gerekli analizlerin yapılması veya yaptırılmasını sağlamak,
- Belediye birimleri arasında etkin ve verimli bir iletişim ađı kurmak,
- Belediyemiz için bilişim projeleri planlamak, tasarlamak, proje analizlerini yapmak ve projeleri uygulama safhasına getirmek,

Nevşehir Belediyesi Bilgi Teknolojileri Departmanı 4 farklı konu üzerin de kullanıcılarına hizmet verir. Bu konular üzerinde günlük olarak rutin kontroller gerçekleştirilir.

7.1. Sistem Yönetimi

- Genel-İdari Birimlere, web alanı sağlanması.
- Web alanları FTP hesaplarının yönetimi.
- DNS (Alan adı) yönetimi.
- E-posta hesapları (nevşehir belediyesi@local / nevşehir belediyesi .com.tr uzantılı) sağlanması.
- Firewall politikalarının belirlenmesi ve yönetimi.
- E-posta listelerinin oluşturulması.
- İdari personel için hesapların sağlanması.
- Web mail uygulamaları.
- BİM Toplantı Tutanakları, kullanıcı-şifre işlemleri.

- İş Talep sistemi yönetimi.
- Atak tespit ve önleme sistemlerinin yönetimi.
- E-posta sistemi yönetimi, smtp gateways, spam/virüs koruma politikalarının belirlenmesi, uygulanması.
- Web server database'leri ve genel kullanıcı database'leri yönetimi.
- Yedekleme sistemi yönetimi.
- Kullanıcı kimlik doğrulama ve diğer güvenlik politikalarının belirlenmesi, uygulanması.
- Sistem sunucularının yönetimi, sistem güvenlik politikalarının belirlenmesi, uygulanması.

7.2. Ağ Yönetimi

- Nevşehir Belediyesi Kampüs ağ altyapısının fiziksel kurulumunun sağlanması, düzenlenmesi ve bakımının yapılması.
- Ağda kullanılacak aktif/pasif cihazların belirlenmesi, yeni servisler ilave edilebilmesi için gereken sistem altyapısını tasarlanması, geliştirilmesi ve entegrasyonunun yürütülmesi.
- Merkezi network yönetimin sağlıklı uygulanabilmesi için gerekli donanım ve yazılım altyapısının oluşturulması, mevcut aktif cihazların yazılım versiyonlarının tespiti ve güncellemesi.
- İnternet kullanım trafiğinin merkezi sistemde sürekli gözlemlenmesi, hataların analiz edilip raporlanması, aktif cihazların performans takibinin yapılarak problemlerli noktalara operasyon yapılarak dinamikliğin sağlanması.
- Nevşehir Belediyesi Kampüsü içinde varolan ve yeni kurulan birimlere internet ve ağ bağlantıları kurulması, oluşan arızalara yerinde ve zamanında müdahale edilmesi ve sorunların çözümüne yardımcı olunması.
- Nevşehir Belediyesi Kampüsüne yeterli hız ve bant genişliğinde, kesintisiz internet erişiminin sağlanması, sanal ağlar oluşturularak internet trafiğinin optimize edilmesi.
- IP adreslerinin organizasyonu.
- Ağ güvenliğinin sağlanması.
- Nevşehir Belediyesi Kampüs Ağ topolojisinin çıkartılması, Hizmet içi periyodik eğitimlerle birim çalışanlarının ve son kullanıcıların kullandıkları sistemde neyi nasıl yapmaları gerektiği hakkında bilinçlendirilmesi.
- Yeni teknolojileri takip ederek mevcut altyapıya yenilikler ekleme konusunda araştırmalar yapılması.
- Standartlara ve Kurallara Uygun Ağ Kullanımı/Yönetimi ve iyi bir dokümantasyon sisteminin kurulması.

7.3. Donanım Yönetimi

- Nevşehir Belediyesi Kampus ve Grup Şirketleri içinden gelen bilgisayar donanım arıza taleplerin de arızanın tanımı ve onarımının yapılması.

- Bilgi İşlem Merkezi ve genel / idari departmanlardaki bilgisayarların donanım arızalarının onarılması ve güncellenmesinin yapılması. Kullanıcılara teknik destek verilmesi.

7.4. Yazılım Yönetimi

Nevşehir Belediyesi 'nin sahip olduğu büyük veritabanlarının tutulması ve bakımı görevini öncelikli olarak üstlenen departmanımız bununla birlikte kullanıcılarına çeşitli veri tabanı programlarının kullanılması konusunda eğitim verecektir. Yeni teknolojilerin izlenmesi ve en kısa zamanda kurumumuzun ilgili birimlerine adapte edilmesini sağlayan departmanımız, ayrıca CRM-İŞ ZEKASI web sitemizin İş akışına odaklı ve entegreli hale getirilmesi, online sipariş platformu gibi ek yazılım faaliyetlerinin yürütülmesi departmanımız tarafından uygulanacaktır. Kurumumuz da bulunan her tür bilgisayar ve yan malzemelerin kaydını tuttuğumuz veritabanı oluşturulacaktır. Kullanıcılar için arıza bildirim platformu oluşturulacaktır.

Nevşehir Belediyesi bünyesinde ihtiyaç duyulan yazılımların üretilmesi de yazılım destek yöneticisi tarafından sağlanmaktadır.

8. MALİ DURUM

Yıllara Göre Bütçe Gelir ve Bütçe Giderleri Gerçekleşmesi

Yıl	Açıklama	Gerçekleşme Miktarı	Bütçe Miktarı	Gerçekleşme Oranı
2005	Bütçe gelirleri	21.690.006,25	30.500.000,00	71,11
	Bütçe giderleri	23.669.550,32	30.500.000,00	77,61
2006	Bütçe gelirleri	19.015.593,29	48.000.000,00	39,62
	Bütçe giderleri	30.971.682,87	48.000.000,00	64,52
2007	Bütçe gelirleri	28.036.396,33	100.000.000,00	28,04
	Bütçe giderleri	24.602.231,26	100.000.000,00	24,60
2008	Bütçe gelirleri	31.946.744,57	100.000.000,00	31,95
	Bütçe giderleri	40.301.851,30	100.000.000,00	40,30
2009	Bütçe gelirleri	34.792.113,82	110.000.000,00	31,63
	Bütçe giderleri	37.143.717,73	110.000.000,00	33,77
2010	Bütçe gelirleri	40.189.174,36	60.000.000,00	66,98
	Bütçe giderleri	41.154.879,02	60.000.000,00	68,59

Yıllara Göre Personel Giderleri ve Yatırım Giderleri Gerçekleşmesi

Yıl	Açıklama	Gerçekleşme Miktarı	Bütçe Miktarı	Gerçekleşme Oranı
2005	Personel Giderleri	7.668.342,96	30.500.000,00	25,14
	Yatırım Giderleri	4.796.353,41	30.500.000,00	15,73
2006	Personel Giderleri	7.411.171,44	48.000.000,00	15,44
	Yatırım Giderleri	12.563.940,17	48.000.000,00	26,17
2007	Personel Giderleri	7.498.437,96	100.000.000,00	7,50
	Yatırım Giderleri	4.582.703,38	100.000.000,00	4,58
2008	Personel Giderleri	8.644.382,06	100.000.000,00	8,64
	Yatırım Giderleri	17.084.968,91	100.000.000,00	17,08
2009	Personel Giderleri	10.303.897,01	110.000.000,00	9,37
	Yatırım Giderleri	11.692.342,18	110.000.000,00	10,63
2010	Personel Giderleri	10.955.507,41	60.000.000,00	18,26
	Yatırım Giderleri	9.993.726,51	60.000.000,00	16,66

Yıllara Göre Bütçe Bilgileri Tablosu

Birim Adı	2012	2013	2014	2015	2016
Mali Hizmetler Müd.	11.366.000,00	11.934.300,00	12.531.015,00	13.157.565,75	13.815.444,03
Özel Kalem Müd.	4.226.000,00	4.437.300,00	4.659.165,00	4.892.123,25	5.136.729,41
Zabıta Müd.	2.241.000,00	2.353.050,00	2.470.702,50	2.594.237,62	2.723.949,50
Hukuk İşleri Müd.	608.000,00	638.400,00	670.320,00	703.836,00	739.027,80
Yazı İşleri Müd.	421.000,00	442.050,00	464.152,50	487.360,12	511.728,12
İnsan Kaynakları ve Eğitim Müd.	456.000,00	478.800,00	502.740,00	527.877,00	554.270,85
Temizlik İşleri Müd.	5.314.000,00	5.579.700,00	5.858.685,00	6.151.619,25	6.459.200,21
Park ve Bahçeler Müd.	7.652.000,00	8.034.600,00	8.436.330,00	8.858.146,50	9.301.053,82

İmar ve Şehircilik Müd.	3.276.000,00	3.439.800,00	3.611.790,00	3.792.379,50	3.981.998,47
Strateji Geliştirme Müd.	2.882.000,00	3.026.100,00	3.177.405,00	3.336.275,25	3.503.089,01
İtfaiye Müd.	4.607.000,00	4.837.357,00	5.079.217,50	5.333.178,37	5.599.837,28
Fen İşleri Müd.	47.870.000,00	50.263.500,00	52.776.675,00	55.415.508,75	58.186.284,18
Tanzim Satış Fon Müd.	77.000,00	80.850,00	84.892,50	89.137,12	93.593,97
Su ve Kanalizasyon İşletmesi	1.037.000,00	1.088.850,00	1.143.292,50	1.200.457,12	1.260.479,97
TOPLAM	92.033.000,00	96.634.650,00	101.466.382,50	106.539.701,62	111.866.686,70

Fonksiyonel Ve Ekonomik Sınıflandırma Düzeyinde 2012 Yılı Bütçe Teklifi

Açıklama		01 Personel giderleri	02 SGK'larına Devlet Pirimi Gideri	03 Mal ve Hizmet Alım Giderleri	04 Faiz Giderleri	05 Cari Transferler	06 Sermaye Giderleri	07 Sermaye Transfer- leri	08 Borç Verme	09 Yedek ödenekler	Toplam
01	Genel Kamu Hizmetleri	4.143.000,00	793.000,00	2.827.000,00	1.500.000,00	1.497.000,00	350.000,00	0,00	0,00	7.402.000,00	18.512.000,00
02	Savunma Hizmetleri	0,00	0,00	0,00	0,00	0,00	0,00	0,00	0,00	0,00	0,00
03	Kamu Düzeni Ve Güvenlik Hizmetleri	2.504.000,00	409.000,00	1.390.000,00	0,00	45.000,00	2.500.000,00	0,00	0,00	0,00	6.848.000,00
04	Ekonomik İşler Ve Hizmetleri	4.217.000,00	765.000,00	15.554.000,00	5.000,00	500.000,00	25.582.000,00	0,00	0,00	0,00	46.623.000,00
05	Çevre Koruma Hizmetleri	1.002.000,00	167.000,00	6.506.000,00	0,00	0,00	0,00	0,00	0,00	0,00	7.675.000,00
06	İskan Ve Toplum Refah Hizmetleri	692.000,00	130.000,00	1.140.000,00	0,00	0,00	1.769.000,00	0,00	0,00	0,00	3.731.000,00

07	Sağlık Hizmetleri	0,00	0,00	0,00	0,00	0,00	0,00	0,00	0,00	0,00	0,00
08	Dinlenme Kültür Ve Din Hizmetleri	1.919.000,00	382.000,00	5.840.000,00	0,00	1.000,00	330.000,00	0,00	0,00	0,00	8.472.000,00
09	Eğitim Hizmetleri	0,00	0,00	0,00	0,00	0,00	0,00	0,00	0,00	0,00	0,00
10	Sosyal Güvenlik Ve Yardım Hizmetleri	0,00	0,00	172.000,00	0,00	0,00	0,00	0,00	0,00	0,00	172.000,00
Toplam		14.477.000,00	2.646.000,00	33.429.000,00	1.505.000,00	2.043.000,00	30.531.000,00	0,00	0,00	7.402.000,00	92.033.000,00

II. GELECEĞE BAKIŞ

Misyonumuz

Sürdürülebilir kalkınma ilkesiyle tarihi ve kültürel değerlerimize sahip çıkarak, Nevşehir'in yaşam kalitesini artırma, özgün kimliğini pekiştirme ve saygın bir dünya kenti haline gelmesine katkı sağlama adına; yerel hizmetleri adaletli, kaliteli, gelişime açık, verimli ve etkili bir yönetim anlayışı ile sunmak.

Vizyonumuz

Zoru başaran, fırsatı kaynağa çeviren, her alanda örnek ve model bir belediye olmak.

İlkelerimiz

- *Hizmetlerin yürütülmesinde insana saygı esastır.*
- *Nevşehirlilerin haklarına saygı gösterilmelidir.*
- *Şeffaflık ve hesap verilebilirlik önemlidir.*
- *Hizmetlerin sunumunda kararlılık ve süreklilik gözetilir.*
- *Beşeri ilişkilerde hoşgörü gösterilir.*
- *Hizmetlerin planlanmasında ve sunumunda tarafsız davranılır.*
- *Tarihine bağlılık ve kültürel mirasa sahip çıkılır.*
- *Yönetimde, kurumsallaşma ve sürekli gelişim vardır.*
- *Yetkinleşen personel istihdamı sağlanmalıdır.*

Değerlerimiz

- *İnsana Saygı*
- *Şeffaflık*
- *Tarafsızlık*
- *Hoşgörü*
- *Nevşehirlilerin Haklarına Saygı*
- *Yetkinleşen Personel*
- *Kurumsallaşan Yapı*
- *Tarihine Bağlılık*

E. STRATEJİK AMAÇ VE HEDEFLERİMİZ

Belediye Başkanlığımızın Stratejik Planı belediyemizde uygulanan stratejik yönetim anlayışının bir gereği olarak ele almıştır. Stratejik Planın hazırlanması aşamasında vizyon cümlesinden sonra en önemli aşama hiç kuşkusuz amaç ve hedeflerin tespit edilmesidir.

Belediyemizin vizyonu, geleceğin modern bir Nevşehir'ini oluşturacak faaliyetlerin yapılmasını, Nevşehirliilerin rahatını, mutluluğunu ve huzurunu sağlayacak amaç ve hedeflerin net biçimde ortaya konulmasını gerektirmektedir. Bilindiği üzere Vizyonumuz: " Zoru başaran, fırsatı kaynağa çeviren, her alanda örnek ve model bir belediye olmak" cümlesiyle ifade edilmiştir, Stratejik amaç ve hedeflerimizin oluşturulmasında ise bu vizyonun gerçekleştirilmesi esas alınmıştır.

Stratejik amaç ve hedefler belirlenirken 12 adet stratejik amaç ve 45 adet stratejik hedef ortaya konulmuştur. Sorumluluk duygusu ve hizmet politikamızın bir gereği olarak yakın, orta ve uzun vadeli amaçlar belirlenerek yürürlüğe konulmuştur.

Stratejik amaç ve hedeflerin belirlenmesinde pek çok nokta düşünülmüştür. Bölgemizin özelliklerine uygun belediyeçilik hizmetlerinin getirilmesi, Nevşehir'de yaşayan tüm vatandaşlarımızın rahatı, huzuru ve mutluluğu, modern şehirleşmenin temin ve tesisi, gelecekte oluşacak olan beklentilere uygun yapılaşmanın ve imar planlarının yapılması bu özelliklerden birkaçıdır.

Belediyemizde amaç ve hedeflerin belirlenmesi süreci öncesi yürütülen belediyeçilik faaliyetleri incelenmiştir. Stratejik Planlama Üst Kurulu oluşturulmuştur,

Belediyemizin Stratejik Planlama Üst Kurulu ve Çalışma Ekibi aşağıdaki isimlerden oluşmaktadır:

Stratejik Planlama Üst Kurulu:

Yusuf Kaya	Üst Kurul Başkanı
Mehmet Uluçay	Üye
Mustafa Alevli	Üye

Stratejik Planlama Çalışma Ekibi:

Mustafa Alevli	Ekip Başkanı
Sevinç Sesveren Atılğan	Üye
İlknur Sunar Okur	Üye

Belediyemizin Stratejik Planlama Çalışma Ekibi, amaç ve hedeflerin oluşturulmasınca yoğun bir çalışma süreci gerçekleştirmiştir. Çalışma süreci içerisinde Belediyemizin SWOT analizi sonuçlarından yararlanılmış, kalkınma planları ve programlarda yer alan politikalar ve makro hedefler çerçevesinde vizyonumuza uygun amaç ve hedeflerin oluşturmasına gayret edilmiştir.

Geçmişten geleceğe uzanan bir süreç içerisinde Belediyemiz tarafından uygulanan ve uygulanacak olan faaliyetler yürütülmesinde gerekli olan kaynak ihtiyacı, amaç ve hedefler bazında ele alınarak çok yıllık planlama yapılmıştır. Belediyemizin tüm birimleri kendilerine tahsis edilmiş olan kaynak kullanımını bu plan çerçevesinde yapacaklardır.

Stratejik amaçların ve ölçütlerinin belirlenmesinde Birimlerin hali hazırdaki konumlarının saptanması esas alınmıştır, Bu çerçevede Belediyemiz Stratejik Planlama Çalışma Ekibince birimlerin görev, yetki ve sorumlulukları ayrıntılı olarak irdelenmiş ve Belediye Başkanımız tarafından gösterilen makro hedefler baz alınarak "Harcama Birimi Stratejik Amaç ve Stratejik Hedef Matrisi" oluşturulmuştur.

Stratejik amaçlarımızın belirlenmesi aşamasında aşağıdaki temel sorulara cevap aranmıştır:

1. Belediyemizin misyonu çerçevesinde kaç ana görev ifade edilebilir?
2. Misyonun yerine getirilebilmesi için hangi çalışmalar önemlidir ve neler yapılmalıdır?
3. Vizyonumuza ulaşmada kısa periyotlarda hangi sonuçları hedeflemeliyiz?
4. Yürütmekte olduğumuz faaliyetler Nevşehir'in temel belediyecilik ihtiyaçlarını çözmeye yeterli midir?
5. Modern bir kent için temel yaklaşım ve uygulamalar nelerdir?
6. Nevşehir hangi şehircilik anlayışının ve gelişmesinin olmasını öngörmektedir?
7. Dış paydaş beklentileri ile Belediyemiz faaliyetleri uyumludur, değilse neler değişmelidir?
8. Sosyal belediyecilik alanında vatandaşlarımızın memnuniyetini sağlayacak temel faktörler nelerdir?
9. Belediyemizin geçmişi, mevzuatı ve bu mevzuat gereği görevleri nelerdir?
10. Halen yürütülmekte olan önemli faaliyetler ve projeler nelerdir ve niçin yapılmamıştır?

Stratejik amaçlarımızın özellikleri:

1. 12 adet önemli, misyon, vizyon ve ilkelerle uyumlu, iddialı, gerçekçi, ve ulaşılabilir Stratejik Amaç belirlenmiştir.
2. Belediyemizin şimdiki durumundan yola çıkarak amaçlarımızın vizyonu gerçekleştirilebilir nitelikte olmasına dikkat edilmiş ve ölçülebilir hedeflerle anlaşılabilir/uygulanabilir duruma getirilmiştir.
3. Yasal mevzuatla belediyelere yüklenilmiş tüm sorumlulukları ihtiva etmekle beraber Nevşehirli hemşerilerimizin huzurunu, rahatını, konforunu, memnuniyetini sağlayacak önlemleri içermektedir.
4. Her Stratejik Amaca ait uygulama stratejisi belirlenmiştir.

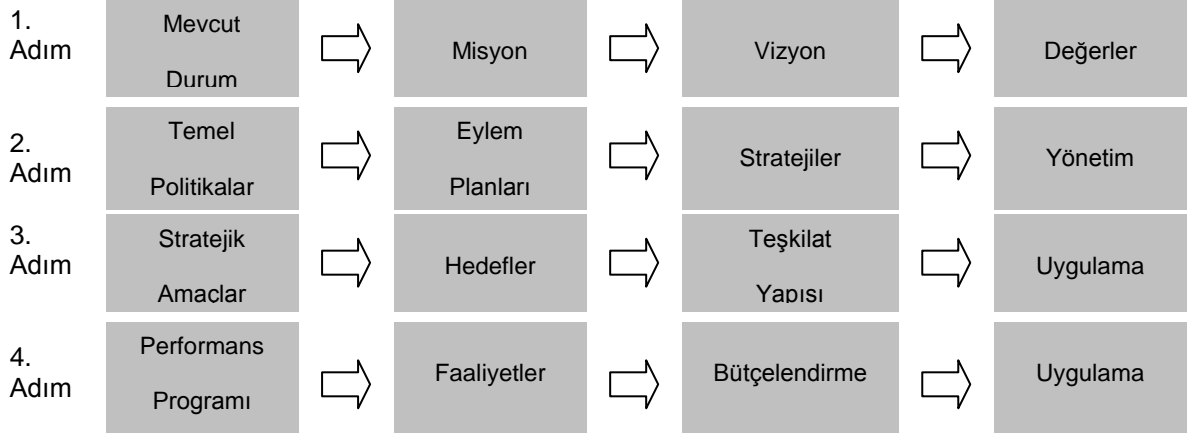
Stratejik hedeflerimizin özellikleri:

Stratejik Planlama çerçevesinde toplam 45 adet Stratejik Hedef belirlenmiştir. Hedeflerimiz, stratejik amaçların gerçekleştirilebilmesi için ortaya konulan spesifik ve ölçülebilir alt amaçlardır. Stratejik amaçlarımızın aksine, hedeflerimiz daha somut ifadeler olmuştur, Bir stratejik amacın altında en az bir stratejik hedef belirlendiği gibi bazı amaçların altında 5 ve daha fazla hedef belirlenebilmiştir. Bu çerçevede genel olarak hedeflerimizin temel özellikler şunlardır:

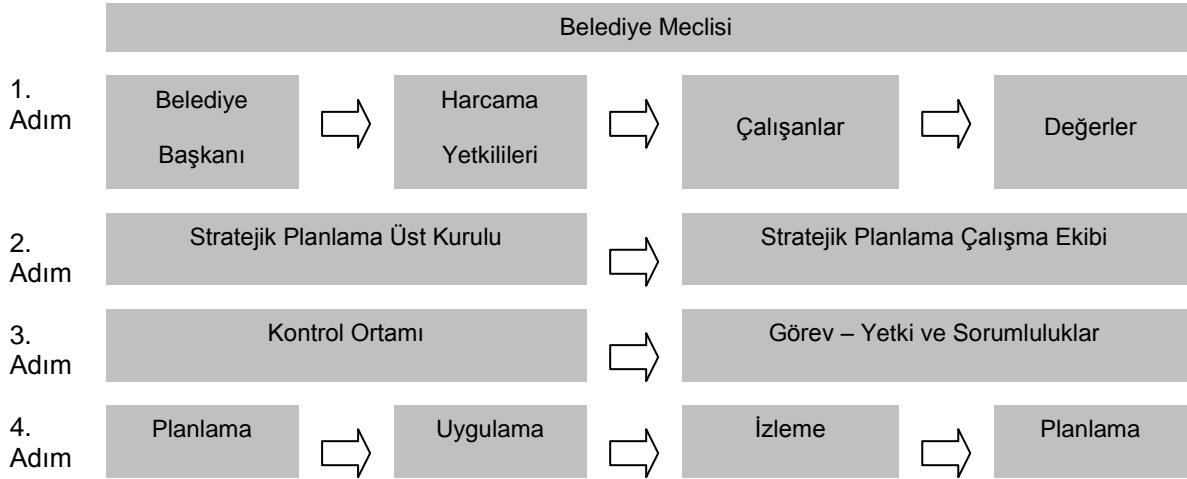
1. Sayısal olarak ifade edilebilir ve ölçülebilir durumdadır.
2. Yeterince açık ve anlaşılabilir ayrıntılı durumdadır.

3. İddia içermekle beraber uygulanması imkansız değildir.
4. Sonucu ifade etmektedirler.
5. Uygulanma zaman dilimi bellidir.
6. Amaçların daha kısa, daha ayrıntılı, daha somut ifadeleridir.
7. Tüm amaçlarımız ve hedeflerimiz sadece belediyemize özgü halen uygulanan ve yarın uygulanacak olan temel açıklamalardır.

Stratejik Yönetim Matrisi



Planlama – Uygulama – İzleme – Değerlendirme Matrisi



Stratejik Amaç ve Hedeflerimiz

STRATEJİK AMAÇ-1	KENTİN YAŞAM KALİTESİNİ ARTTIRMAK VE TRAFİKTEKİ SORUNLARI EN ALT DÜZEYE İNDİRMEK İÇİN ALTYAPI ÇALIŞMALARI YAPMAK
Stratejik Hedef 1.1	Mevcut yol ve yaya yollarının standartlarının yükseltilmesi
Stratejik Hedef 1.2	Yeni imara açılan yerlerin su ve kanalizasyon şebekelerini döşemek, arızalara müdahale etmek, kuyu açarak su ihtiyacına cevap vermek.
Stratejik Hedef 1.3	Trafik ile ilgili düzenlemeleri yapmak.
STRATEJİK AMAÇ-2	KAYNAKLARI EN VERİMLİ ŞEKİLDE KULLANMAK
Stratejik Hedef 2.1	Personel sayımızı emekli olanların yerine yeni eleman almayarak düşürmek.
Stratejik Hedef 2.2	Personel maliyetlerimizi en alt düzeyde tutmak. Bu suretle yatırıma ayrılan kaynak miktarını artırmak.
Stratejik Hedef 2.3	Belediye bünyesinde iş arayana iş icat edip iş bulmak yerine, ihtiyaç olan yere yetenekli ve nitelikli eleman bulmak.
Stratejik Hedef 2.4	Personel ihtiyacını olabildiğince hizmet alımı yolu ile karşılamak.
Stratejik Hedef 2.5	Belediyenin sosyal faaliyetlerini yürütmek amacıyla devamlı eleman alarak bütçeye yük getirme yerine kendi branşlarında uzman kişileri ders ücreti karşılığı istihdam etmek.
STRATEJİK AMAÇ-3	KÜLTÜREL DÖNÜŞÜM
Stratejik Hedef 3.1	Yaşam kalitesinin artırılması
Stratejik Hedef 3.2	Sergiler açmak
Stratejik Hedef 3.3	Basılı yayınlar yapmak
Stratejik Hedef 3.4	Engellilerin yaşamını kolaylaştırıcı rehberlik ve danışmanlık hizmetlerini artırmak, fiziki ve üst yapı çalışmalarını geliştirmek
Stratejik Hedef 3.5	Stratejik Yönetim Uygulaması
Stratejik Hedef 3.6	İlimizdeki kurum ve kuruluşlarla müşterek projeler yapmak.
Stratejik Hedef 3.7	Toplumsal cinsiyet eşitliğine yönelik politikaların geliştirilmesi
Stratejik Hedef 3.8	Toplumsal cinsiyete duyarlı bütçe uygulaması
Stratejik Hedef 3.9	Kentsel hizmetlerde, toplumsal cinsiyet eşitliğine yönelik politikaların geliştirilmesi
Stratejik Hedef 3.10	Baro, sosyal hizmetler ve sağlık il müdürlükleri ile işbirliği içerisinde haftanın belirli günlerinde kadınlara sağlık, hukuk ve psikolojik destek vermek, toplumsal cinsiyete bakış açısını yaygınlaştırılmasını sağlamak

Stratejik Hedef 3.11	İlimizdeki Sosyal, Kültürel ve Ar-Ge Faaliyetlerinin Geliştirilmesi
STRATEJİK AMAÇ-4	BELEDİYE SINIRLARI İÇERİSİNDE HALKIN ESENLİK, HUZUR, SAĞLIK VE KENTİN DÜZENİNİN SAĞLAMAK, BELEDİYE MEVZUATINA VE YETKİLİ ORGANLARIN BU AMAÇLA ALACAKLARI KARARLAR VE ÖNLEMLERİN YÜRÜTÜLMESİNDE ETKİN OLMAK.
Stratejik Hedef 4.1	Belediye mevzuatına ve yetkili organların bu amaçla alacakları kararlar ve önlemlerin yürütülmesinde etkin olmak.
Stratejik Hedef 4.2	Zabıta Personelinin Genel Kültürlerini, Meslek Bilgilerini Ve Verimliliklerini Arttırmak, Hizmete Yakınlıklarını Sağlamak, Geliştirmek, Gelişen Şartların Gerekli Kıldığı Alanlardaki Bilgilerini Arttırmak.
STRATEJİK AMAÇ-5	VERİMLİ VE KALİTELİ HİZMET İÇİN İSTİKRARLI MALİ YAPI
Stratejik Hedef 5.1	Vizyona ulaşmak için gerekli kaynak ihtiyacının karşılanması.
Stratejik Hedef 5.2	Finansman yönetiminin yapılanması ve planlama-programlama ve bütçeleme ile raporlama kapasitesinin geliştirilmesi için mali yönetimin güçlendirilmesini sağlamak.
Stratejik Hedef 5.3	İş verilerinin verimli ve stratejik biçimde katma değer yaratmak üzere kullanılmasını sağlamak, verilerin kolay erişebilir olmasını ve geniş kapsamlı bilgi yönetimi için dijital arşivleme sistemine geçilmesini sağlamak.
Stratejik Hedef 5.4	Vatandaşların ön başvurularını kabul ederek mükelleflerin tamamının eksik ve hatalı sicil bilgilerinin güncellenmesini sağlamak, şahsen ve sözlü şikayetlerin kayıt altına alınarak ilgili müdürlüğe iletilmesi işlemlerini yürütüp anketler yaparak memnuniyetin maksimum düzeye çıkmasını sağlamak.
Stratejik Hedef 5.5	Çağrı merkezi kanalıyla gelen istek ve şikayetlerin kayıt altına alınarak ilgili müdürlüğe iletilmesi, anket uygulamaları yapılması ve çağrı merkezini arayan vatandaşlarımızın hatta bekleme sürelerini en aza indirerek gelen çağrı sayısının artırılmasını sağlamak.
STRATEJİK AMAÇ-6	KENTLİLİK BİLİNCİYLE KENTSEL DÖNÜŞÜM ve HUKUKİ VE İDARİ UYGUNLUK İÇİN ETKİN DENETİM ÇALIŞMALARI YAPMAK
Stratejik Hedef 6.1	İmar Planına Uygun Yapılaşmanın Sağlanması
Stratejik Hedef 6.2	Yapı Denetimi
Stratejik Hedef 6.3	Düzenli kentleşmenin sağlanması
STRATEJİK AMAÇ-7	KENTİN YAŞAM KALİTESİNİ ARTTIRMAK
Stratejik Hedef 7.1	Kullanılabilir yeşil alan miktarının artırılması ve korunması
Stratejik Hedef 7.2	Halkın sağlıklı yaşama teşvik edilmesi ve kent estetiğinin sağlanması.
Stratejik Hedef 7.3	Mezarlık ve cenaze hizmeti vermek.
Stratejik Hedef 7.4	"Alo Cenaze" hizmeti vermek.

STRATEJİK AMAÇ-8	İTFAİYE HİZMETLERİNİ YÜRÜTMEK
Stratejik Hedefi 8.1	İtfaiye araçlarını son teknolojiye uygun olarak çoğaltmak.
Stratejik Hedefi 8.2	İtfaiyenin giysi ve teknik malzemelerini son teknolojilere göre geliştirmek.
STRATEJİK AMAÇ-9	ÇEVRE KİRLİLİĞİNİ ÖNLEMEK
Stratejik Hedef 9.1	Cadde ve bulvar temizliğine dikkat etmek.
Stratejik Hedef 9.2	Zararlı Haşere İle Etkin Şekilde Mücadele Etmek
STRATEJİK AMAÇ-10	GÜÇLÜ YÖNETİM İÇİN KATILIMCILIĞI ARTTIRMAK ve ETKİN-HIZLI HİZMET SUNUMU İÇİN İLETİŞİM TEKNOLOJİLERİNİ KULLANMAK
Stratejik Hedef 10.1	Halkın Yönetime Katılması
Stratejik Hedef 10.2	Kitle İletişim Kaynaklarından Etkin Yararlanılması
Stratejik Hedef 10.3	Yurt içinde ve dışında, Belediyemize uygun nüfus ve büyüklükte, kentimize ekonomik, kültürel veya manevi anlamda katkı sağlayabilecek ya da ortak tarihsel ve dini geçmişi paylaştığımız kentleri belirleyerek kardeş kent ilişkisi kurulması ve mevcut kardeş kentlerle ilişkilerin güçlendirilmesini sağlama
STRATEJİK AMAÇ-11	HUKUKİ VE İDARİ UYGUNLUK İÇİN ETKİN DENETİM ÇALIŞMALARI
Stratejik Hedef 11.1	Dış Denetim
STRATEJİK AMAÇ-12	SU VE KANALİZASYON SİSTEMİNİ SAĞLIKLI, DÜZENLİ VE ÇEVREYE UYUMLU HALE GETİRMEK VE SÜREKLİLİĞİNİ SAĞLAMAK
Stratejik Hedef 12.1	Atık Suların Çevreye Zarar Vermeyecek Şekilde Arıtılarak Bertaraf Edilmesi
Stratejik Hedef 12.2	Su Ve Kanalizasyon İşletmesini Optimal Seviyede Dengeleyerek Enerji Giderlerinin Azaltılması
Stratejik Hedef 12.3	Su Ve Kanalizasyon İşletmesinden Çıkan Çamurun Çevre Mevzuatına Uygun Olarak Bertaraf Edilmesi Yoluyla Çevreye Verdiği Zararın Asgari Düzeye İndirilmesi
Stratejik Hedef 12.4	Su Ve Kanalizasyon İşletmesi İşletme, Peyzaj, Çıkış Suyu ve Çamur Analizleri
Stratejik Hedef 12.5	Halkın Bilinçlendirilerek Atık Sularını Yağmur Suyu Kanallarına Göndermesinin Önüne Geçilmesi

F. PERFORMANS GÖSTERGELERİ VE FAALİYETLERİMİZ

STRATEJİK AMAÇ		STRATEJİK HEDEF	FAALİYET/PROJE	PERFORMANS GÖSTERGELERİ	ÖLÇÜ BİRİMİ
STRATEJİK AMAÇ-1	KENTİN YAŞAM KALİTESİNİ ARTTIRMAK ve TRAFİKTEKİ SORUNLARI EN ALT DÜZEYE İNDİRMEK İÇİN ALTYAPI ÇALIŞIMLARI YAPMAK	Stratejik Hedef 1: Mevcut yol ve yaya yollarının standartlarının yükseltilmesi	Karla mücadele çalışmalarında kullanılmak üzere tuz alınması	Buzlanan yolların açılması için temin edilen tuz miktarı	Ton
			Asfalt kullanılarak deforme olmuş asfaltilara yama yapılması	Onarım yapılan yollar için kullanılan asfalt miktarı	
			Taş kullanılarak yolların kalitesinin artırılması	Yol için kullanılan taş miktarı	
			İmarlaşması tamamlanmış bölgelere yaya yolu yapılması	Yapılan yaya yolu miktarı	m ²
			Eskimiş yaya yollarının yenilenmesi	Yenilenen yaya yolu miktarı	
			Mevcut trafik yoğunluğunu yavaşlatma amacı ile kavşak düzenlemesi	Düzenlenen kavşak sayısı	Adet
			Açılacak yollar	Yeni açılan yol miktarı	Km
			Encümen ve maili inhidam (tehlikeli bina) kararı ile binaların yıkılması	Encümen ve maili inhidam kararı (tehlikeli bina) ile yıkılan bina sayısı	Adet
			Okul bahçelerinin düzenlenmesi	Bahçesi düzenlenen okul sayısı	Adet
				Basket sahası yapılan okul sayısı	

STRATEJİK AMAÇ		STRATEJİK HEDEF	FAALİYET/PROJE	PERFORMANS GÖSTERGELERİ	ÖLÇÜ BİRİMİ
STRATEJİK AMAÇ-1	KENTİN YAŞAM KALİTESİNİ ARTTIRMAK ve TRAFİKTEKİ SORUNLARI EN ALT DÜZEYE İNDİRMEK İÇİN ALTYAPI ÇALIŞMALARINI YAPMAK	Stratejik Hedef 2: Yeni imara açılan yerlerin su ve kanalizasyon şebekelerini döşemek, arızalara müdahale etmek, kuyu açarak su ihtiyacına cevap vermek.	Kanal hattı yapımı	Yapılan kanal hattı uzunluğu	m
				Toplam kanal hattı uzunluğu	km
			Su şebeke hattı yapımı	Yapılan su şebeke hattı uzunluğu	m
				Toplam su şebeke hattı uzunluğu	Km.
			Yeni kuyu açılması	Açılan kuyu sayısı	Adet
			Müdahale edilen arızaların giderilmesi	Müdahale edilen arıza sayısı	Adet
		Stratejik Hedef 3: Trafik ile ilgili düzenlemeleri yapmak.	Trafik levha direği, levhası alımı ve imalatı	Yeni takılacak trafik levha sayısı	Adet
				Yenilenen levha sayısı	Adet
			Yeni açılan ya da silinmiş yolların yol çizgi boyası ile çizilmesi	Yol çizgi boyası ile çizilen yol miktarı	Km
			Yol kenarlarına menfez yapılması	Yapılan menfez sayısı	Adet

STRATEJİK AMAÇ		STRATEJİK HEDEF	FAALİYET/PROJE	PERFORMANS GÖSTERGELERİ	ÖLÇÜ BİRİMİ
STRATEJİK AMAÇ-2	KAYNAKLARI EN VERİMLİ ŞEKİLDE KULLANMAK	Stratejik Hedef 1: Personel sayımızı emekli olanların yerine yeni eleman almayarak düşürmek.	Personel işlemlerinin yapılması	Emekli olan memur sayısı	Adet
				Emekli olan işçi sayısı	
				Çeşitli nedenlerle işten ayrılan personel sayısı	
		Stratejik Hedef 2: Personel maliyetlerimizi en alt düzeyde tutmak. Bu suretle yatırıma ayrılan kaynak miktarını artırmak.	Eğitim faaliyetleri	Düzenlenen eğitim sayısı	Adet
				Hizmet içi eğitim alan personel sayısı	
		Stratejik Hedef 3: Belediye bünyesinde iş arayana iş icat edip iş bulmak yerine, ihtiyaç olan yere yetenekli ve nitelikli eleman bulmak.	Norm kadro uygulamasıyla sözleşmeli eleman alımı	Sözleşmeli personel sayısı	Adet
		Stratejik Hedef 4: Personel ihtiyacını olabildiğince hizmet alımı yolu ile karşılamak.	Güvenlik, parkların bakımı ve temizlik işleri için hizmet alımlarının yapılması	Hizmet alımı	İşgücü
		Stratejik Hedef 5: Belediyenin sosyal faaliyetlerini yürütmek amacıyla devamlı eleman olarak bütçeye yük getirme yerine kendi branşlarında uzman kişileri ders ücreti karşılığı istihdam etmek.	Kadın, genç, çocuk, engelliler için sosyal faaliyetlerin yürütülmesi	Faaliyet sayısı	Adet

STRATEJİK AMAÇ		STRATEJİK HEDEF	FAALİYET/PROJE	PERFORMANS GÖSTERGELERİ	ÖLÇÜ BİRİMİ
STRATEJİK AMAÇ-3	KÜLTÜREL DÖNÜŞÜM	Stratejik Hedef 1: Yaşam kalitesinin artırılması	Meslek Edindirme Kursları Düzenlenmesi	Meslek Edindirme Kurslarında Eğitim Verilen Kursiyer Sayısı	Adet
			Kurum ve kuruluşlarla işbirliği yapmak		
			Bayanlara yönelik meslek kurslarının açılması	Meslek kurslarından yararlanan bayan sayısı	
			Yaz okulu faaliyetlerinin yürütülmesi	Yaz okulundan faydalanan çocuk sayısı	
			Çocuklara folklor çalışmalarının düzenlenmesi	Folklor eğitimi verilen çocuk sayısı	
			Enstrüman kurslarının düzenlenmesi	Açılan kurs sayısı	
				Eğitim verilen öğrenci sayısı	Kişi
			Çevre bilinci faaliyetlerinin yürütülmesi	Toplanan atık ambalaj miktarı	Kg/ton
				Toplanan atık pil miktarı	kg
				Toplanan bitkisel atık yağ miktarı	Lt.
				Toplanan atık yağ miktarı	
			Çevre eğitim faaliyetlerinin yürütülmesi	Verilen eğitim sayısı	Adet
				Eğitime katılan kişi sayısı	Kişi

STRATEJİK AMAÇ	STRATEJİK HEDEF	FAALİYET/PROJE	PERFORMANS GÖSTERGELERİ	ÖLÇÜ BİRİMİ	
STRATEJİK AMAÇ-3	KÜLTÜREL DÖNÜŞÜM	Stratejik Hedef 2: Sergiler açmak	Düzenlenen sergi sayısı	Adet	
			Sergi süresi	Gün	
		Stratejik Hedef 3: Basılı yayınlar yapmak	Yayın faaliyetleri	Bilgilendirme yayın organı tirajı dağıtım	Adet
				Dağıtılan yıllık dergi sayısı	
		Stratejik Hedef 4: Engellilerin yaşamını kolaylaştırıcı rehberlik ve danışmanlık hizmetlerini artırmak, fiziki ve üst yapı çalışmalarını geliştirmek	Engelli bireylere rehberlik ve destek hizmeti verilmesi	İletişim kurulan engelli sayısı	Adet
				Verilen tekerlekli sandalye sayısı	
		Stratejik Hedef 5: Stratejik Yönetim Uygulaması	Stratejik plan yapılması	Stratejik Plan Hazırlanması	Adet
			Performans programı yapılması	Performans Programı Hazırlanması	
			Faaliyet Raporu Hazırlanması	Faaliyet Raporu Hazırlanması	
		Stratejik Hedef 6: İlimizdeki kurum ve kuruluşlarla müşterek projeler yapmak.	Ortak projelerin Meclis kararı alınarak hayata geçirilmesi	Proje sayısı	Adet
		Stratejik Hedef 7: Toplumsal cinsiyet eşitliğine yönelik politikaların geliştirilmesi	Belediye personellerine toplumsal cinsiyet eşitliği üzerine eğitimler verilmesi	Belediye personellerine verilen eğitim sayısı	Adet
				Eğitim alan personel sayısı	
			Stratejik plan çalışmalarına kadın kuruluşlarının dış paydaş olarak katılımının sağlanması	Dış paydaş anketi gönderilen kadın kuruluşları sayısı	

STRATEJİK AMAÇ		STRATEJİK HEDEF	FAALİYET/PROJE	PERFORMANS GÖSTERGELERİ	ÖLÇÜ BİRİMİ
STRATEJİK AMAÇ-3	KÜLTÜREL DÖNÜŞÜM	Stratejik Hedef 8: Toplumsal cinsiyete duyarlı bütçe uygulaması	Üst yönetimle ilgili birimlere toplumsal cinsiyete duyarlı bütçe eğitiminin verilmesi	Verilen bütçe eğitim sayısı	Adet
				Eğitim alan kişi sayısı	
		Stratejik Hedef 9: Kentsel hizmetlerde, toplumsal cinsiyet eşitliğine yönelik politikaların geliştirilmesi	Yatırım yapılacak bölgelerde kadın, erkek, yaşlı, genç, engelli istatistik araştırmaları yapılarak çalışmaların gerçekleştirilmesi	Kadın hakkında yapılan istatistik araştırma sayısı	Adet
				Erkek hakkında yapılan istatistik araştırma sayısı	
				Yaşlı hakkında yapılan istatistik araştırma sayısı	
				Genç hakkında yapılan istatistik araştırma sayısı	
				Engelli hakkında yapılan istatistik araştırma sayısı	
		Dez avantajlı grupların tüm kentsel hizmetlerden yararlanmalarını yaşam kültürüne dahil olmalarını sağlayacak proje ve faaliyetlerin gerçekleştirilmesi	Dez avantajlı gruplara yapılan proje sayısı		
		Kentsel hizmetlerin ve personel profiline daha net tanımlanıp, toplumsal cinsiyete duyarlı hizmet ve yönetim politikalarının geliştirilmesi için cinsiyet ayrımlı veri tabanı oluşturulması	Veri tabanını oluşturulması		

STRATEJİK AMAÇ		STRATEJİK HEDEF	FAALİYET/PROJE	PERFORMANS GÖSTERGELERİ	ÖLÇÜ BİRİMİ
STRATEJİK AMAÇ-3	KÜLTÜREL DÖNÜŞÜM	Stratejik Hedef 10: Baro, sosyal hizmetler ve sağlık il müdürlükleri ile işbirliği içerisinde haftanın belirli günlerinde kadınlara sağlık, hukuk ve psikolojik destek vermek, toplumsal cinsiyete bakış açısını yaygınlaştırılmasını sağlamak	Kadınlara hukuksal destek verilmesi	Verilen eğitim sayısı	Adet
				Katılan kişi sayısı	
			Kadınlara psikolojik destek verilmesi	Verilen eğitim sayısı	
				Katılan kişi sayısı	
			Kadınları sağlık konularında bilgilendirmek	Verilen eğitim sayısı	
				Katılan kişi sayısı	
		Stratejik Hedef 11: Sosyal, Kültürel ve Ar-Ge Faaliyetleri	Sivil Toplum Kuruluşları ile projeler yapılması ve faaliyetler düzenlenmesi	Sivil Toplum Kuruluşları ile projeler yapılması ve faaliyetler düzenlenmesi	Adet
			Ulusal ve Uluslar arası faaliyetler düzenlenmesi	Ulusal ve Uluslar arası faaliyetler düzenlenmesi	
			Dezavantajlı (çocuk, genç, kadın, engelli) kişilere yönelik projeler hazırlanması	Dezavantajlı (çocuk, genç, kadın, engelli) kişilere yönelik projeler hazırlanması	
			Ar-Ge çalışmaları	Ar-Ge çalışmaları	

STRATEJİK AMAÇ	STRATEJİK HEDEF	FAALİYET/PROJE	PERFORMANS GÖSTERGELERİ	ÖLÇÜ BİRİMİ	
STRATEJİK AMAÇ-4	NEVŞEHİR İÇİN HER TÜRLÜ ÖNLEMİ ALMAK VE ETKİN DENETİM ÇALIŞMALARINI YERİNE GETİRMEK	Stratejik Hedef 1: Belediye mevzuatına ve yetkili organların bu amaçla alacakları kararlar ve önlemlerin yürütülmesinde etkin olmak.	Belediye sınırları içerisinde bulunan mahalle, cadde ve sokaklar ile mücavir alan içerisinde Kanun ve yönetmeliklerle zabıtaya verilmiş olan görev, yetki ve sorumluluk alanı içerisinde denetim ve kontrolleri yapmak.	İşyerlerine yapılan denetim ve kontrol sayısı	Adet
				Ruhsatsız işyeri denetimi	
				Pazar yeri denetim sayısı	
				Kontrolü yapılan ölçü ve tartı alet sayısı	
				Çevreyi Kirlenme ve rahatsız etme görüntü kirliliği nedeniyle uygulanan ceza sayısı	
				Zamansız çöp çıkartanlara uygulanan ceza sayısı	
				Seyyar satıcılık yapanlara uygulanan idari para cezası	
				Yıl içinde dilencilik yapanlara uygulanan ceza sayısı	
				Yaya yolu işgali	
				Değiştirilen veya yeni takılan trafik ve bilgi levhaları	
				Toplu taşıma araçlarının denetimi	
				Araç sahip ve sürücülerine düzenlenen toplantı sayısı	
				5326 Sayılı Kabahatler Kanunu gereği diğer kabahatlere uygulanan cezalar	
Belediye malına zarar vermek					

STRATEJİK AMAÇ		STRATEJİK HEDEF	FAALİYET/PROJE	PERFORMANS GÖSTERGELERİ	ÖLÇÜ BİRİMİ
STRATEJİK AMAÇ-4	NEVŞEHİR İÇİN HER TÜRLÜ ÖNLEMİ ALMAK VE ETKİN DENETİM ÇALIŞMALARINI YERİNE GETİRMEK	Stratejik Hedef 1: Belediye mevzuatına ve yetkili organların bu amaçla alacakları kararlar ve önlemlerin yürütülmesinde etkin olmak.	Belediye sınırları içerisinde bulunan mahalle, cadde ve sokaklar ile mücavir alan içerisinde Kanun ve yönetmeliklerle zabıtaya verilmiş olan görev, yetki ve sorumluluk alanı içerisinde denetim ve kontrolleri yapmak.	Toplu Taşıma Araçlarına uygulanan ceza sayısı	Adet
				Yeni yapılan durak sayısı	
				Karayolları Taşıma Kanununa Aykırı Davranışlar	
		Stratejik Hedef 2: Zabıta Personelinin Genel Kültürlerini, Meslek Bilgilerini Ve Verimliliklerini Arttırmak, Hizmete Yakınlıklarını Sağlamak, Geliştirmek, Gelişen Şartların Gerekli Kıldığı Alanlardaki Bilgilerini Arttırmak.	Personelin hizmette verimlilik ve kaliteyi artırmak amacıyla hizmet içi eğitim seminerleri düzenlemek. Personelin spor yapmalarını sağlamak amacıyla gerekli araç gereçleri sağlamak spor yapma olanağı sağlamak. Zabıta personelinin daha verimli çalışmasını sağlamak, çalışma hayatındaki streslerden arındırmak, moral ve motivasyonunu artırmak amacıyla sosyal etkinlikler düzenlemek.	Personele verilen hizmet içi eğitim sayısı	Adet
		Düzenlenen gezi sayısı			

STRATEJİK AMAÇ		STRATEJİK HEDEF	FAALİYET/PROJE	PERFORMANS GÖSTERGELERİ	ÖLÇÜ BİRİMİ
STRATEJİK AMAÇ-5	GÜÇLÜ VE ETKİN BİR MALİ YÖNETİM İÇİN YAPILANMA ÇALIŞMALARI	Stratejik Hedef 1: Vizyona ulaşmak için gerekli kaynak ihtiyacının karşılanması.	Mali raporlama sisteminin analizi	Gelir bütçesi gerçekleştirme oranı	(%)
				Gider bütçesi gerçekleştirme oranı	
			Bütçe, muhasebe ve finans bilgilerinin periyodik olarak ilgililere ve kamuoyuna açıklanması.	Bir defalık gelirler dışındaki bütçe gelirlerinde önceki yıla oranla artışı	
			Bütçenin ve muhasebenin etkin yönetilmesi.	Takibe alınmış alacaklardaki artış oranı	
			Mevcut gelir kaynakları ve tahsilat sistemi ile ilgili gelişim ihtiyaçlarının analiz edilmesi ve öneri raporlarının hazırlanması.	Takibe alınmış alacaklardaki artış oranı	
			Borç yapısının etkin yönetilmesi	Ödeme emri sayısının önceki yıla oranla artışı	
		Gelir arttırıcı çalışmaların yapılması			
		Gelir birimlerinin etkin yönetimi			
		Stratejik Hedef 2: Finansman yönetiminin yapılanması ve planlama-programlama ve bütçeleme ile raporlama kapasitesinin geliştirilmesi için mali yönetimin güçlendirilmesini sağlamak.	Mevcut belediye gelirlerinin tahakkuk – tahsilat oranlarının arttırılması için gerekli araştırmaların yapılması gereken önlemlerin alınması	Gelir bütçesi gerçekleştirme oranı	
			Borç ve nakit sisteminin etkinleştirilmesi	Gider bütçesi gerçekleştirme oranı	

STRATEJİK AMAÇ	STRATEJİK HEDEF	FAALİYET/PROJE	PERFORMANS GÖSTERGELERİ	ÖLÇÜ BİRİMİ
	Stratejik Hedef 2: Finansman yönetiminin yapılanması ve planlama-programlama ve bütçeleme ile raporlama kapasitesinin geliştirilmesi için mali yönetimin güçlendirilmesini sağlamak.	Giderlerin öncelik sırasına uygun şekilde programlanması	İştirak edilen eğitim sayısı	Adet
		Giderlerin etkili, ekonomik ve verimli kullanılabilmesi için önlemlerin alınması	Kişi başına düşen eğitim saati	Aylık
	Stratejik Hedef 3: İş verilerinin verimli ve stratejik biçimde katma değer yaratmak üzere kullanılmasını sağlamak, verilerin kolay erişebilir olmasını ve geniş kapsamlı bilgi yönetimi için dijital arşivleme sistemine geçilmesini sağlamak.	Kurumsal düzeyde veri bütünlüğü sağlamak	İlgili personele doküman sisteminin kullanımına yönelik eğitim verilmesi	Kişi başı haftalık saat
		Dokümanlara erişimin kolaylaşması	Dokümanların dijital ortamda takibi	%
		Bilgi paylaşımının sağlanması	Sisteme kaydedilen doküman sayısı	Adet
		Dokümanların tekrar kullanım olanağı ile yeni doküman yaratma ve zaman kaybını önlemek.	Sistemden istenen dokümanın kullanıcıya ulaşma süresi	Dakika
		Doküman hazırlama maliyetinin azalması	Sistemden istenen dokümanın kullanıcıya ulaşma süresi	Dakika

STRATEJİK AMAÇ		STRATEJİK HEDEF	FAALİYET/PROJE	PERFORMANS GÖSTERGELERİ	ÖLÇÜ BİRİMİ
STRATEJİK AMAÇ-5	GÜÇLÜ VE ETKİN BİR MALİ YÖNETİM İÇİN YAPILANMA ÇALIŞMALARI	Stratejik Hedef 4: Vatandaşların ön başvurularını kabul ederek mükelleflerin tamamının eksik ve hatalı sicil bilgilerinin güncellenmesini sağlamak, şahsen ve sözlü şikayetlerin kayıt altına alınarak ilgili müdürlüğe iletilmesi işlemlerini yürütüp anketler yaparak memnuniyetin maksimum düzeye çıkmasını sağlamak.	Vatandaş belediye ilişkilerini kuvvetlendirmek	Yapılan işlemlerle ilgili anketlerdeki mükellef memnuniyet oranı	Adet
			İş ve işlemler sırasında zaman kaybını asgari düzeye indirmek	İlgili personelin eğitiminin sağlanması	3 person el kişi başı saat
			Şahsen yapılan şikayetleri kayıt altına alarak ilgili müdürlüğe iletmek	Sistemde yapılan (şahsen müracaat) işlem sayısı	
			Taşınmaz eşleme işlemlerini gerçekleştirip beyana hazırlamak	Sicil güncellenmesi tamamlanan mükellef sayısı	Adet
			Belediyemiz için önemli bir ver kaynağı olan sicillerin güncellenmesini devamlı bir şekilde sağlamak		
		Stratejik Hedef 5: Çağrı merkezi kanalıyla gelen istek ve şikayetlerin kayıt altına alınarak ilgili müdürlüğe iletilmesi, anket uygulamaları yapılması ve çağrı merkezini arayan vatandaşlarımızın hatta bekleme sürelerini en aza indirerek gelen çağrı sayısının artırılmasını sağlamak.	Vatandaşın belediyemizin ilgili birimiyle anında temasa geçmesini sağlamak	İlgili personelin eğitiminin sağlanması	5 person el kişi başı saat
			Çeşitli anket uygulamaları yaparak vatandaşımızın Belediyemizden beklentilerin raporlanmasını sağlamak		
			Vatandaşlarımızın çağrısına en hızlı şekilde çözüm üretebilmek için gereken hassasiyetin gösterilmesini sağlamak	Sisteme girilen çağrı başvurusu	Adet
				Çağrı cevaplandırılma süresi	En geç – gün
				Geri dönülen çağrı sayısı	Adet

STRATEJİK AMAÇ	STRATEJİK HEDEF	FAALİYET/PROJE	PERFORMANS GÖSTERGELERİ	ÖLÇÜ BİRİMİ
STRATEJİK AMAÇ-6 KENTLİLİK BİLİNCİYLE KENTSEL DÖNÜŞÜM, HUKUKİ VE İDARI UYGUNLUK İÇİN ETKİN DENETİM ÇALIŞMALARI YAPMAK	Stratejik Hedef 1: İmar Planına Uygun Yapılaşmanın Sağlanması	İmar planına uygun yapılaşmanın sağlanabilmesi için gerekli olan imar düzenlemelerinin yapılması ve rutin kontrollerin gerçekleştirilmesi	Yapılan İmar uygulaması sayısı	Adet
			Yapılan rutin kontrollerin sayısı	
	Stratejik Hedef 2: Yapı Denetimi	Denetim ekipleri ile denetim faaliyetlerinin devam ettirilmesi, Yapı denetim firmalarının yapımına devam eden binaların 4708 sayılı kanun kapsamında kontrollerinin gerçekleştirilmesi	Verilmiş olan yapı ruhsatlarının sayısı	Adet
			Verilmiş olan yapı kullanma izin belgesi sayısı	
			Kontrolü yapı denetim firmalarında olan binaların denetim sayısı	
		Kentsel dönüşümleri yaparken vatandaş memnuniyetini olabildiğince üst düzeyde tutmak.	Karşılıklı anlaşma sağlanan vatandaş sayısı	Adet
		Kentsel dönüşümlerde dönüşümün gerçekleştiği alandaki tarihi dokunun korunarak şehircilik açısından günün gereksinimlerinin sağlanması, modern yaşamın gerekliliğini yerine getirebilecek yapılar yapılması	Tarihi dokunun korunarak yapılan yapıların sayısı	Adet
	Kentsel dönüşümlerden Nevşehir'in ekonomisine, dolayısı ile turizmine katkıda bulunacak özel projeler üretmek.	Restorasyonu yapılacak Tescilli binaların sayısı	Adet	

STRATEJİK AMAÇ	STRATEJİK HEDEF	FAALİYET/PROJE	PERFORMANS GÖSTERGELERİ	ÖLÇÜ BİRİMİ
STRATEJİK AMAÇ-6	Stratejik Hedef 3: Düzenli kentleşmenin sağlanması	İmar planında genel hizmet alanına ayrılan ve kamunun yararı için öncelikli olan gerçek ve tüzel kişilerin mülkiyetindeki yerlerin Kamulaştırma Yasası'na göre kamulaştırmasının yapılması.	Kamulaştırılan mülkiyet sayısı	Adet
		İmar planının yeniden yapılması, revizyonu veya kısmi imar planı değişikliği yapılması gereken hallerde, imar planının yapımı sırasında yararlanılan jeolojik/Jeoteknik etüt raporlarının hazırlanması.	Hazırlatılan jeolojik/jeoteknik etüt rapor sayısı	Adet

STRATEJİK AMAÇ	STRATEJİK HEDEF	FAALİYET/PROJE	PERFORMANS GÖSTERGELERİ	ÖLÇÜ BİRİMİ	
STRATEJİK AMAÇ-7	KENTİN YAŞAM KALİTESİNİ ARTTIRMAK	Stratejik Hedef 1: Kullanılabilir yeşil alan miktarının artırılması ve korunması	Park ve bahçeler müdürlüğünde çalıştırılması amacıyla ihale usulüyle hizmet alımı	Hizmet alımı yoluyla çalıştırılacak kişi sayısı	Adet
			Yeşil alanların artırılması	Kişi başına düşen yeşil alan miktarı	m ²
			Çok yıllık fidan ve süs bitkisi alımının yapılması	Dikilen ağaç sayısı	Adet
				Ekimi yapılan süs bitkisi sayısı	Adet
			Çim ekimi yapılması	Ekimi yapılan çim alanı	m ²
			Stratejik Hedef 2: Halkın sağlıklı yaşama teşvik edilmesi ve kent estetiğinin sağlanması.	Spor alanları, yürüyüş yollarının yapılması ve kondisyon aletlerinin temin edilmesi	Spor alanı sayısı
		Park içerisindeki yürüyüş alanları			m ²
		Kondisyon aletleri sayısı			Takım
		Oturma alanları, pergola, kamelya ve oturma banklarının yapımı		Oturma alanları sayısı	Adet
				Yapılan pergola sayısı	
				Yapılan kamelya sayısı	
				Yapılan oturma bankları sayısı	

STRATEJİK AMAÇ		STRATEJİK HEDEF	FAALİYET/PROJE	PERFORMANS GÖSTERGELERİ	ÖLÇÜ BİRİMİ	
STRATEJİK AMAÇ-7	KENTİN YAŞAM KALİTESİNİ ARTTIRMAK	Stratejik Hedef 2: Halkın sağlıklı yaşama teşvik edilmesi ve kent estetiğinin sağlanması.	Yeşil alan içerisindeki hizmet binaları, ahşap binalar, ahşap büfeler ve diğer ahşap binalarının yapılması	Yeşil alan içerisinde yapılan hizmet binası sayısı	Adet/ m ²	
				Yapılan ahşap bina sayısı		
				Yapılan ahşap büfe sayısı		
				Yapılan diğer ahşap bina sayısı		
		Stratejik Hedef 3: Mezarlık ve cenaze hizmeti vermek.	Mezarlık yapım faaliyeti	Mezarlık sayısı	Adet	
				Cenaze hizmetlerinde kullanılan malzemelerin alınması		Kefen alımı
						Havlu alımı
		Mezar yapımında kullanılan mezar malzemelerinin alınması	Mezar takımı alımı			
		Stratejik Hedef 4: "ALO CENAZE" hizmeti vermek.	Cenaze sahiplerine hizmet verilmesi	Cenaze sahiplerinin memnuniyet oranı	Yüzde	

STRATEJİK AMAÇ		STRATEJİK HEDEF	FAALİYET/PROJE	PERFORMANS GÖSTERGELERİ	ÖLÇÜ BİRİMİ
STRATEJİK AMAÇ-8	İTFAİYE HİZMETLERİNİ YÜRÜTMEK	Stratejik Hedef 1: İtfaiye araçlarını son teknolojiye uygun olarak çoğaltmak.	Kara taşıt alımının yapılması	Son teknolojiye uygun itfaiye sayısı	Adet
			Kamu personeli, okul ve halka yönelik yangın önleme eğitim	Kamu personeline verilen eğitim sayısı	Adet
				Eğitime katılan Kamu personeli kişi sayısı	
				Okullara verilen eğitim sayısı	
				Eğitime katılan okullardaki kişi sayısı	
				Halka verilen eğitim sayısı	
			Eğitime katılan halk sayısı		
		İş yerlerine verilen yangın güvenlik raporu	Yangın güvenlik rapor sayısı	Adet	
		Stratejik Hedef 2: İtfaiyenin giysi ve teknik malzemelerini son teknolojilere göre geliştirmek.	İtfaiye giysi ve teknik malzemesinin alınması	Müdahale edilen yangın sayısı	Adet
			Yangına müdahale edilmesi		

STRATEJİK AMAÇ		STRATEJİK HEDEF	FAALİYET/PROJE	PERFORMANS GÖSTERGELERİ	ÖLÇÜ BİRİMİ
STRATEJİK AMAÇ-9	ÇEVRE KİRLİLİĞİNİ ÖNLEMEK	Stratejik Hedef 1: Cadde ve bulvar temizliğine dikkat etmek.	Cadde ve bulvar temizlenmesi	Cadde ve bulvarların temizliği için kullanılan araç sayısı	Adet
				Temizliği yapılan cadde ve bulvar miktarı	Km/gün
			Kaldırım ve kavşakların temizlenmesi	El ile süpürülen kaldırım ve kavşak sayısı	Adet/gün
				Araç ile süpürülen kaldırım ve kavşak sayısı	Adet/gün
			Şehir genelindeki çöplerin toplanması	Şehir genelinde toplanan çöp miktarı	Kg/gün
		Cadde ve mahallelerde mıntika temizliği yapılması	Cadde ve mahallelerde yapılan mıntika temizliği miktarı	Km/gün	
		Stratejik Hedef 2: Zararlı Haşere İle Etkin Şekilde Mücadele Etmek	Zararlı Haşerelerle Mücadele Yapılması	Haşere İlaçlama Sayısı	Adet
			Yeşil alanlar ve ağaçların ilaçlanması	Yeşil alanlar ve ağaçların ilaçlanması	Günlük adet
			Çöp merkezlerinin ve foseptiklerin ilaçlanması	Çöp merkezlerinin ve foseptiklerin ilaçlanması	Günlük adet

STRATEJİK AMAÇ	STRATEJİK HEDEF	FAALİYET/PROJE	PERFORMANS GÖSTERGELERİ	ÖLÇÜ BİRİMİ	
STRATEJİK AMAÇ-10	Stratejik Hedef 1: Halkın Yönetime Katılması	Belediye Başkanlık makamı temsilen her türlü temsil, tören ve ağırlama faaliyeti	Ziyaretçi Sayısı	Kişi	
			Randevu Sayısı	Adet	
			Ziyaretçilerin Memnuniyeti	Yüzde	
	Stratejik Hedef 2: Kitle İletişim Kaynaklarından Etkin Yararlanılması	Görüntü, baskı ve elektronik ortamda belediye faaliyetlerinin çoğaltılarak arşivlenmesi	Yerel ve Ulusal basına abone olunması	Belediye faaliyetlerinin medyada yer alma oranı	Yüzde
				Abone olunan yerel gazete sayısı	Adet
				Abone olunan ulusal gazete sayısı	
				Abone alınan dergi sayısı	
	Stratejik Hedef 3: Yurt içinde ve dışında, Belediyemize uygun nüfus ve büyüklükte, kentimize ekonomik, kültürel veya manevi anlamda katkı sağlayabilecek ya da ortak tarihsel ve dini geçmişi paylaştığımız kentleri belirleyerek kardeş kent ilişkisi kurulması ve mevcut kardeş kentlerle ilişkilerin güçlendirilmesini sağlama	Bilgisayar, Yazılım ve Donanım faaliyetleri	Kardeş kentlerle ilişkilerin kurulmuş olması	Web sitesinde yayımlanan haber sayısı	Adet
				Kardeş şehir sayısı	

STRATEJİK AMAÇ		STRATEJİK HEDEF	FAALİYET/PROJE	PERFORMANS GÖSTERGELERİ	ÖLÇÜ BİRİMİ
STRATEJİK AMAÇ-11	HUKUKİ VE İDARİ UYGUNLUK İÇİN ETKİN DENETİM ÇALIŞMALARI	Stratejik Hedef 1: Dış Denetim	Belediye tarafından ya da belediyeye karşı açılan tüm davaların belediye namına yürütülmesi, Hukuki mevzuatı takip ederek belediye birimlerinden gelen soruların cevaplandırılması ve birimlerin bilgilendirilmesi ve belediyenin mevzuat hükümleri doğrultusunda araştırma yapması	Yeni açılan dosya sayısı	Adet
				Sonuçlandırılan dava sayısı	
				Derdest dosya sayısı	
				Kazanılan dosya sayısı	
				Kaybedilen dosya sayısı	

STRATEJİK AMAÇ	STRATEJİK HEDEF	FAALİYET/PROJE	PERFORMANS GÖSTERGELERİ	ÖLÇÜ BİRİMİ
STRATEJİK AMAÇ-12	Stratejik Hedef 1: Atık Suların Çevreye Zarar Vermeyecek Şekilde Arıtılarak Bertaraf Edilmesi	Tüm kanalizasyon hattının tesise girişinin yapılması	Su ve kanalizasyon İşletmesine iletilen atık su miktarı	m ³
		Su ve kanalizasyon İşletmesinin fiziksel ve biyolojik olarak eksiksiz işletilmesi		
		Arıtılan atık suların ilgili kanun ve mevzuatın standartlarını sağlayarak deşarj edilmesi	Laboratuar analiz sonuçları (Karbon giderimi)	%
	Stratejik Hedef 2: Su ve kanalizasyon İşletmesini Optimal Seviyede Dengeleyerek Enerji Giderlerinin Azaltılması	Tesisteki elektrik ekipmanlarının prosesi bozmayacak şekilde optimal düzeyde çalıştırılması	Elektrik tasarrufu	kWh
			Uzun vadede tesise gelen debinin artışına bağlı olarak arıtma çamurlarından elektrik enerjisi üretmek için yeni üniteler inşa edilmesi	m ³

STRATEJİK AMAÇ	STRATEJİK HEDEF	FAALİYET/PROJE	PERFORMANS GÖSTERGELERİ	ÖLÇÜ BİRİMİ
STRATEJİK AMAÇ-12 SU VE KANALİZASYON SİSTEMİNİ SAĞLIKLI, DÜZENLİ VE ÇEVREYE UYUMLU HALE GETİRMEK VE SÜREKLİLİĞİNİ SAĞLAMAK	Stratejik Hedef 3: Su ve kanalizasyon İşletmesinden Çıkan Çamurun Çevre Mevzuatına Uygun Olarak Bertaraf Edilmesi Yoluyla Çevreye Verdiği Zararın Asgari Düzeye İndirilmesi	Su ve kanalizasyon İşletmesinde oluşan çamurların tarımsal gübre olarak kullanılması için çamur kurutma yataklarının inşa edilmesi	Su ve kanalizasyon İşletmesinde oluşan çamur miktarı	ton/gün
	Stratejik Hedef 4: Su ve kanalizasyon İşletmesi İşletme, Peyzaj, Çıkış Suyu ve Çamur Analizleri	Su ve kanalizasyon İşletmesinin bakım ve işletilmesi	Su ve kanalizasyon İşletmesinde yapılan analiz sayısı	Adet
			Laboratuar sonuçlarının ilgili yönetmeliklerde belirtilen standartlara uygunluğu	%
			Arıtılan su miktarı	m ³ /gün
	Stratejik Hedef 5: Halkın Bilinçlendirilerek Atık Sularını Yağmur Suyu Kanallarına Göndermesinin Önüne Geçilmesi	Halkı bilinçlendirme yoluyla hanelerde yağmur suyu oluklarının kanalizasyona bağlı olduğu yerlerin düzeltilmesi	Kanalizasyon hattı ile yağmur suyu hattını birbirinden ayırma	Kanalizasyon hattı ile yağmur suyu hattının ortak olduğu yerlerde ayırma çalışmalarının yapılması

BİRİMLER VE STRATEJİK AMAÇ İLİŞKİSİ

S.NO	İLGİLİ HARCAMA BİRİMİ	S.A.NO	STRATEJİK AMAÇ
1	Özel Kalem Müdürlüğü	S.A.10	Güçlü Yönetim İçin Katılımcılığı Arttırmak Ve Etkin-Hızlı Hizmet Sunumu İçin İletişim Teknolojilerini Kullanmak
3	Mali Hizmetler Müdürlüğü	S.A.5	Güçlü ve Etkin Bir Mali Yönetim İçin Yapılanma Çalışmaları
4	Hukuk İşleri Müdürlüğü	S.A.11	Hukuki Ve İdari Uygunluk İçin Etkin Denetim Çalışmaları
5	Zabıta Müdürlüğü	S.A.4	Belediye Sınırları İçerisinde Halkın Esenlik, Huzur, Sağlık Ve Kentin Düzeninin Sağlamak, Belediye Mevzuatına Ve Yetkili Organların Bu Amaçla Alacakları Kararlar Ve Önlemlerin Yürütülmesinde Etkin Olmak.
6	İnsan Kaynakları ve Eğitim Müdürlüğü	S.A.2	Kaynakları En Verimli Şekilde Kullanmak
7	İmar ve Şehircilik Müdürlüğü	S.A.6	Kentlilik Bilinciyle Kentsel Dönüşüm ve Hukuki Ve İdari Uygunluk İçin Etkin Denetim Çalışmaları Yapmak
8	İtfaiye Müdürlüğü	S.A.8	İtfaiye Hizmetlerini Yürütmek
9	Temizlik İşleri Müdürlüğü	S.A.9	Çevre Kirliliğini Önlemek
10	Park ve Bahçeler Müdürlüğü	S.A.7	Kentin Yaşam Kalitesini Arttırmak
11	Strateji Geliştirme Müdürlüğü	S.A.3	Kültürel Dönüşüm
12	Fen İşleri Müdürlüğü	S.A.1	Kentin Yaşam Kalitesini Arttırmak Ve Trafikteki Sorunları En Alt Düzeye İndirmek İçin Altyapı Çalışmaları Yapmak
13	Su Ve Kanalizasyon İşletmesi	S.A.12	Su Ve Kanalizasyon İşletmesini Sağlıklı, Düzenli Ve Çevreye Uyumlu Hale Getirmek Ve Sürekliliğini Sağlamak

H. STRATEJİK AMAÇLAR KAYNAK İHTİYACI

S. NO	İLGİLİ HARCAMA BİRİMİ	S.A. NO	STRATEJİK AMAÇ	2012	2013	2014	2015	2016
1	Özel Kalem Müdürlüğü	S.A.10	Güçlü Yönetim İçin Katılımcılığı Arttırmak ve Etkin - Hızlı Hizmet Sunumu İçin İletişim Teknolojilerini Kullanmak	1.687.000,00	1.771.350,00	1.859.917,50	1.952.913,37	2.050.559,03
2	Mali Hizmetler Müdürlüğü	S.A.5	Güçlü ve Etkin Bir Mali Yönetim İçin Yapılanma Çalışmaları	984.000,00	1.033.200,00	1.084.860,00	1.139.103,00	1.196.058,15
3	Hukuk İşleri Müdürlüğü	S.A.11	Hukuki ve İdari Uygunluk İçin Etkin Denetim Çalışmaları	514.000,00	539.700,00	566.685,00	595.019,25	624.770,21
4	Zabıta Müdürlüğü	S.A.4	Belediye Sınırları İçerisinde Halkın Esenlik, Huzur, Sağlık Ve Kentin Düzeninin Sağlamak, Belediye Mevzuatına Ve Yetkili Organların Bu Amaçla Alacakları Kararlar Ve Önlemlerin Yürütülmesinde Etkin Olmak.	937.000,00	983.850,00	1.033.042,50	1.084.694,62	1.138.929,35

5	İnsan Kaynakları ve Eğitim Müdürlüğü	S.A.2	Kaynakları En Verimli Şekilde Kullanmak	20.000,00	21.000,00	22.050,00	23.152,50	24.310,12
6	İmar ve Şehircilik Müdürlüğü	S.A.6	Kentlilik Bilinciyle Kentsel Dönüşüm ve Hukuki Ve İdari Uygunluk İçin Etkin Denetim Çalışmaları Yapmak	2.454.000,00	2.576.700,00	2.705.535,00	2.840.811,75	2.982.852,33
7	İtfaiye Müdürlüğü	S.A.8	İtfaiye Hizmetlerini Yürütmek	2.959.000,00	3.106.950,00	3.262.297,50	3.425.412,37	3.596.682,98
8	Temizlik İşleri Müdürlüğü	S.A.9	Çevre Kirliliğini Önlemek	4.980.000,00	5.229.000,00	5.490.000,00	5.764.522,50	6.052.748,62
9	Park ve Bahçeler Müdürlüğü	S.A.7	Kentin Yaşam Kalitesini Attırmak	5.350.000,00	5.617.500,00	5.898.375,00	6.193.293,75	6.502.958,43

10	Strateji Geliştirme Müdürlüğü	S.A.3	Kültürel Dönüşüm	1.301.000,00	1.366.050,00	1.434.352,50	1.506.070,12	1.581.373,62
11	Fen İşleri Müdürlüğü	S.A.1	Kentin Yaşam Kalitesini Arttırmak ve Trafikteki Sorunları En Alt Düzeye İndirmek İçin Altyapı Çalışmaları Yapmak	42.388.000,00	44.507.400,00	46.732.770,00	49.069.408,50	51.522.878,92
12	Su ve Kanalizasyon İşletmesi	S.A.12	Su Ve Kanalizasyon Sistemini Sağlıklı, Düzenli Ve Çevreye Uyumlu Hale Getirmek Ve Sürekliliğini Sağlamak	202.000,00	212.100,00	222.705,00	233.840,25	245.532,26

İÇ GENELGE

2003 yılında kabul edilerek 2006 yılında yürürlüğe giren 5018 sayılı (5436 sayılı kanun ile değişik) Kamu Mali Yönetimi ve Kontrol Kanunu stratejik planı, “kamu idarelerinin orta ve uzun vadeli amaçlarını, temel ilke ve politikalarını, hedef ve önceliklerini, performans ölçütlerini, bunlara ulaşmak için izlenecek yöntemler ile kaynak dağılımlarını içeren plan” şeklinde tanımlamıştır. Aynı kanun, “Kamu idareleri; kalkınma planları, programlar, ilgili mevzuat ve benimsedikleri temel ilkeler çerçevesinde geleceğe ilişkin misyon ve vizyonlarını oluşturmak, stratejik amaçlar ve ölçülebilir hedefler saptamak, performanslarını önceden belirlenmiş olan göstergeler doğrultusunda ölçmek ve bu sürecin izleme ve değerlendirmesini yapmak amacıyla katılımcı yöntemlerle stratejik plan hazırlarlar” hükümlerine yer vermiştir.

Diğer taraftan, ülkemizde ve dünyada hızla değişen eğilimler ve bunlara paralel olarak öne çıkan kamuda stratejik yönetim ve performans esaslı bütçeleme sistemi, belediyelerin görev ve sorumluluklarının artması, gelir kaynaklarının azlığı, kaynaklarımızı daha etkin kullanma ve geleceğimize yön verme ihtiyacı önceliklerimizi özenle belirlememizi zorunlu kılmaktadır. Stratejik planlamanın idaremize; kaynakların rasyonel ve verimli kullanımı, geleceğin sistematik ve disiplinli planlanması ve uygulanması, birimler arası işbirliğinin geliştirilmesi, yetki ve sorumlulukların netleşmesi, zaman ve kaynak israfının önlenmesi, rekabetçi yapılanmanın kazanılması ve sonuçta kurumsallaşmanın sağlanması ve başarının artması gibi yararları olacaktır.

Kuşkusuz stratejik plan çalışmaları tek başına ve merkeziyetçi bir yaklaşımla yapılabilecek çalışmalar değildir. Bu nedenle hazırlanacak olan stratejik plana tüm teknik ve idari personelin el ve gönül birliğiyle destek vermesi ve katkıda bulunması son derece önemlidir. Çalışmaların her aşamasında tüm personelin kendisinden beklenenleri zamanında ve etkin bir şekilde yerine getirmeleri gerekmektedir.

Belediyemizin 2012–2016 dönemi stratejik planlama çalışmalarına başlanılmıştır. Bu çerçevede stratejik plan çalışmalarının başarısı için aşağıda belirlenen hususların yerine getirilmesinde gerekli hassasiyet gösterilmesi büyük önem taşımaktadır.

1- Stratejik Planın başarısı ancak, kuruluşun tüm çalışanlarının planı sahiplenmesi ile yani kurumsal sahiplenme ile mümkündür. İdaremiz üst yönetimi; stratejik planlama çalışmalarını benimsediğini ve desteklediğini birim çalışanları ile paylaşmalı ve sahiplenmeyi sağlamalıdır.

2- Stratejik Planlama Kurulu Başkanlığına Belediye Başkan Yardımcısı Yusuf KAYA seçilmiştir. Stratejik Planlama Kurulu ve Stratejik Planlama Ekibi (Ek-1)'deki listede belirtilen üyelerden oluşturulmuştur. Stratejik Plan çalışmalarına Stratejik Planlama Kurulu Başkanı Belediye Başkan Yardımcısı Yusuf KAYA başkanlığında başlamıştır. Bu ekiplerin kuruluşu ve görevleri şunlardır;

Stratejik Planlama Kurulu: Stratejik Planlama Ekibinin çalışmalarını yönlendirmek, denetlemek, koordine etmek ve çalışmalarını sonuçlandırarak stratejik planın sunulması ile sorumludur.

Stratejik Planlama Ekibi: Stratejik Planlama Kurulunca alınan kararlar ve görevler doğrultusunda stratejik planlama çalışmalarını yönlendirmek ve birimlerin yaptıkları

çalışmaları gözden geçirmek, birleştirmek ve son şeklini vererek hazırlayacağı stratejik planı Stratejik Planlama Kuruluna sunmakla sorumludur. Stratejik Planlama Ekibi hazırlayacağı iş takvimine göre stratejik planlama çalışmalarını bitirecektir. Stratejik Planlama Ekibi haftada en az 1 kez toplanmaktadır.

İdaremiz stratejik planı, Başbakanlık Devlet Planlama Teşkilatı Müsteşarlığına 2011 yılı içinde teslim edilmesi hedeflenmiştir. Bunun için süreç aşamaları ve gerçekleştirilecek faaliyetlerin iş takvimini gösteren zaman çizelgesi (Ek-2) hazırlanmıştır. Stratejik plan hazırlama çalışmalarının belirlenmiş olan iş takvimine uygun olarak bitirilmesi gerekmektedir.

3- Stratejik Planlama Ekibi; stratejik planlama sürecinde ortaya çıkacak bilgi ihtiyaçlarını ve sorunlarını Stratejik Planlama Birim Koordinatörlerine bildirirler. Stratejik Planlama Kurulu iletilen ihtiyaçlar ve sorunlar konusunda tedbirleri almakla yükümlüdür.

4- Stratejik Planlama Kurulu tarafından hazırlık programı uygulamaya konulur. Programda belirtilen aşamaların belirlenen zamanda bitirilmesi gerekir. Bu sürecin uygulama ve takibi konusunda Stratejik Planlama Kurulu, tüm işlemlerin takibi, koordinesi ve sekreteryasından ise Stratejik Planlama Ekibi görevli, yetkili ve sorumludur.

Yukarıda belirtilen çerçevede stratejik planlama çalışmaları devam etmekte olup, gerekli titizliğin gösterilmesini rica ederim.

Hasan ÜNVER
Belediye Başkanı

DAĞITIM _____:

Tüm Müdürlük ve Servislere

EKLER:

(Ek-1) Stratejik Planlama Kurulu ve Stratejik Planlama Ekibi Listesi

(Ek-2) İş Takvimini Gösterir Çizelge

Metin ÇAKILLI
Meclis 1. Başkan Vekili

Hakan ULUÇAY
Meclis Katibi

Yunus KONUKSEVEN
Meclis Katibi