

ERZİNCAN İLİ
STRATEJİK PLANI
2010–2014

İÇİNDEKİLER

TABLO LİSTESİ	V
ÖN SÖZ	VI
ERZİNCAN İLİ AMAÇLAR, VİZYON VE MİSYON	7
1. GİRİŞ	8
1.1 Yasal Çerçeve	8
1.2 Stratejik Planın Amacı	8
1.3 Stratejik Planlamanın Aşamaları	9
1.3.1 Planlamanın Planlanması	9
1.3.1.1 Tepe Yönetimin Katılımının ve Liderlik Desteğinin Sağlanması	9
1.3.1.2 Stratejik Planlama Komisyon ve Ofisinin Kurulması	9
1.3.2 Planın Hazırlanması.....	11
1.3.2.1 Durum Analizinin Yapılması	11
1.3.2.2 Kalkınma Plan ve Programlarının İncelenmesi	11
1.3.2.3 Stratejik Konuların Belirlenmesi	11
1.3.2.4 Vizyonun Belirlenmesi.....	11
1.3.2.5 Stratejik Amaç, Hedef, Faaliyet ve Projelerin Oluşturulması	11
2. ERZİNCAN İLİNİN MEVCUT DURUMU	13
2.1 İdari Durum.....	13
2.2 Sosyal Yapı	15
2.2.1 Nüfus	16
2.2.2 Eğitim Yapısı ve Barınma.....	17
2.2.2.1 Milli Eğitim.....	17
2.2.2.1.1 İnsan Kaynakları (İl Milli Eğitim Müdürlüğü).....	17
2.2.2.1.2 İl Geneli Norm Kadro Durumu	17
2.2.2.1.4 Taşınmalı Eğitim	18
2.2.2.1.5 Yatılı İlköğretim Bölge Okul (YİBO) Bilgileri	19
2.2.2.1.6 Mesleki ve Yaygın Eğitim Bilgileri	19
2.2.2.1.7 Yıllara Göre Okuma-Yazma Kurs Bilgileri	19
2.2.2.1.8 ÖSS Başarı Durumu.....	20
2.2.2.1.9 SBS Başarı Durumu	20
2.2.2.2 Yüksek Öğrenim (Erzincan Üniversitesi)	21
2.2.2.3 Polis Meslek Yüksek Okulu	22
2.2.2.4 Yurt-Kur	22
2.2.3 Gençlik ve Spor	23
2.2.3.1 Antrenör ve Hakem Sayıları	24
2.2.3.2 Kulüp Sayıları.....	24
2.2.3.3 Sportif Çalışmalara Katılan Sporcu Sayıları	24
2.2.3.4 Erzincan İli Mevcut Spor Tesisleri	25
2.2.3.5 Gençlik Merkezi	25
2.2.4 Sağlık Hizmetleri.....	26
2.2.4.1 Genel Durum.....	26
2.2.4.2 Sağlık İstatistikleri	26
2.2.4.3 Sağlık Personeli	27
2.2.4.4 Hastane Çalışmaları.....	27
2.2.4.5 Koruyucu Sağlık Hizmetleri	28
2.2.5 Sosyal Refah ve Güvenlik	29
2.2.5.1 Sosyal Güvenlik	29
2.2.5.2 Sosyal Hizmetler	29
2.2.5.2.1 Erzincan Sabancı Kız Yetiştirme Yurdu (13-18 Yaş Grubu).....	29
2.2.5.2.2 Erzincan 75.Yıl Bakım ve Rehabilitasyon Merkezi (13 +).....	30
2.2.5.2.3 Erzincan 100. Yıl Atatürk Huzurevi ve Huzurevi Yaşlı Bakım ve Rehabilitasyon Merkezi	30
2.2.5.2.4 13 Şubat Toplum Merkezi.....	30
2.2.5.2.5 Özel Zihinsel Engelliler Rehabilitasyon Merkezleri	31

2.2.5.2.6 Özel Bakım ve Rehabilitasyon Merkezi	31
2.2.5.3 Sosyal ve Ekonomik Destek Hizmetleri	31
2.2.5.4 Özürlülerin Evde Bakımı	31
2.2.6 Kültür ve Turizm.....	32
2.2.6.1 Kültürde Mevcut Durum	32
2.2.6.1.1 El Sanatları	32
2.2.6.1.2 Halk Oyunları	32
2.2.6.1.3 Halk Müziği ve Halk Şairleri.....	32
2.2.6.1.4 Sit Alanları.....	33
2.2.6.1.5 Müze	33
2.2.6.1.6 Kütüphane.....	33
2.2.6.2 Turizmde Mevcut Durum	34
2.2.6.2.1 Erzincan'ın Turizm Potansiyeli ve Turizm Çeşitliliği	34
2.2.6.2.1.1 Kaleler	34
2.2.6.2.1.2 Ören Yerleri	35
2.2.6.2.1.3 Köprüler.....	36
2.2.6.2.1.4 Çeşmeler.....	37
2.2.6.2.1.5 Hanlar.....	37
2.2.6.2.1.6 Hamamlar.....	38
2.2.6.2.1.7 Türbeler.....	39
2.2.6.2.1.8 Camiler.....	41
2.2.6.2.1.9 Doğal Sit Alanları.....	41
2.2.6.2.1.10 Termal Turizm	42
2.2.6.2.1.11 Gençlik Turizmi.....	42
2.2.6.2.1.12 Spor Turizmi	43
2.2.6.2.1.13 Doğa Sporları	43
2.2.7 Sanayi ve Ticaret.....	46
2.2.7.1 Sanayi.....	46
2.2.7.1.1 İmalat Sanayi	47
2.2.7.1.2 Erzincan Organize Sanayi Bölgesi	47
2.2.7.1.3 Erzincan'da Küçük Sanayi Siteleri	48
2.2.7.2 Ticaret.....	48
2.2.7.2.1 İç Ticaret	48
2.2.7.2.1.1 Mahalli İdareler ve Ticaret	51
2.2.7.2.1.2 Şehirleşme ve Ticaret.....	51
2.2.7.2.1.3 Tarım, Hayvancılık ve Ticaret	52
2.2.7.2.1.4 Madencilik ve Ticaret.....	53
2.2.7.2.1.5 Kamu İktisadi Teşekkülleri (KİT) ve Ticaret.....	53
2.2.7.2.1.6 Mesleki Eğitim ve Ticaret.....	54
2.2.7.2.2 Dış Ticaret.....	55
2.2.7.2.2.1 İhracat	55
2.2.7.2.2.2 İthalat	55
2.2.7.2.2.3 Bankacılık.....	55
2.2.8 Enerji	56
2.2.9 Tarım	57
2.2.9.1 İlin Biyo-Fiziksel Açısından Özellikleri	57
2.2.9.1.1 Agro-Ekolojik Bölgeler	57
2.2.9.1.2 İklim ve Meteorolojik Veriler.....	58
2.2.9.1.3 Doğal Bitki Örtüsü	58
2.2.9.1.4 İl Arazisinin Dağılımı.....	58
2.2.9.1.5 Sulanabilir Tarım Arazisi	59
2.2.9.1.6 Çayır-Mera Alanları	59
2.2.9.2 Tarım Arazilerinin Kullanımı	60
2.2.10 Çevre ve Orman	61
2.2.10.1 Çevre	61

2.2.10.1.1 Yeraltı Suları ve Kirlilik	61
2.2.10.1.2 Genel Toprak Yapısı	61
2.2.10.1.3 Genel Hava Kirliliği	61
2.2.10.2 Orman.....	62
2.2.11 Kırsal ve Kentsel Altyapı	63
2.2.11.1 Kırsal Alanda İçme Suyu	63
2.2.11.2 Kanalizasyon.....	63
2.2.11.3 Köy Sulama Tesisleri	64
2.2.11.4 Yerleşme ve Kentleşme	64
2.2.11.5 Kentsel Alanda İçme Suyu	65
2.2.11.5.1 Kentsel Alanda Su Temini	65
2.2.11.5.2 Suyun Temini	66
2.2.11.5.3 Yağmur Suyu Şebeke Bilgisi	66
2.2.11.5.4 Kanalizasyon Şebeke Bilgisi.....	66
2.2.12 Ulaşım	67
2.2.12.1 Karayolları.....	67
2.2.12.2 Demiryolları.....	67
2.2.12.3 Havayolları	67
2.2.12.4 Köy Yolları	68
2.2.12.5 Haberleşme.....	68
3. STRATEJİK AMAÇ VE HEDEFLER	69
3.1 Erzincan GZFT Analizi.....	69
3.1.1 Amaç ve Yöntem	69
3.1.1.1 Amaç	69
3.1.1.2 Yöntem	69
3.1.2 GZFT Analizi Sonuçları	70
3.1.3 İstatistikî Bilgiler	74
3.1.4 Erzincan Paydaş Analizi	76
3.2 Sanayi ve Ticaret.....	78
3.3 Kültür Ve Turizm.....	82
3.4 Tarım.....	86
3.5 Kentsel ve Kırsal Altyapı	98
3.5.1 Ulaşım	104
3.5.2 Haberleşme	106
3.5.3 Kırsal Altyapı.....	110
3.6 Eğitim	114
3.6.1 Okul Öncesi Eğitim	115
3.6.2 İlköğretim	116
3.6.3 Ortaöğretim.....	118
3.6.4 Yaygın Eğitim.....	119
3.6.5 Özel Eğitim	120
3.6.6 Yüksek Öğretim	121
3.7. Gençlik ve Spor	126
3.8 Sağlık	133
3.9 Sosyal Refah ve Güvenlik.....	140
3.10 Çevre ve Orman	149
3.11 Enerji.....	153

TABLO LİSTESİ

Tablo 1.3.1.2.1 Stratejik Planlama Komisyonları	10
Tablo 2.1.2 Gelişmişlik Endeksine Göre Kademeli İl Grupları (2003).....	14
Tablo 2.2 İllerin Sosyo-Ekonomik Gelişmişlik Sırası	15
Tablo 2.2.1.1 Erzincan ili Nüfus Dağılımı	16
Tablo 2.2.1.2 İl Nüfusunun Yıllar İtibariyle Gelişimi	16
Tablo 2.2.2.1.2 İl Geneli Norm Kadro Durumu	17
Tablo 2.2.2.1.3 İl Geneli Eğitim Verileri	18
Tablo 2.2.2.1.4 Taşımali Eğitim Rakamları	18
Tablo 2.2.2.1.5 (YİBO) Bilgileri	19
Tablo 2.2.2.1.6 Mesleki ve Yaygın Eğitim Bilgileri	19
Tablo 2.2.2.1.7 Yıllara Göre Okuma-Yazma Kurs Bilgileri	19
Tablo 2.2.2.1.8 ÖSS Başarı Durumu	20
Tablo 2.2.2.1.9 SBS Başarı Durumu	20
Tablo 2.2.2.2 Yüksek Öğretimde 2009-2010 öğrenci sayıları	21
Tablo 2.2.3 2010 yılı Erzincan İli Branşlara göre Amatör, Eğitimci ve Hakem Sayısı	23
Tablo 2.2.4.2 İl Genelinde 2007-2009 Yılları Hayati Veriler	27
Tablo 2.2.4.3 Sağlık Personelinin Yıllara Göre Dağılımı	27
Tablo 2.2.4.4 Hastane Çalışmaları.....	27
Tablo 2.2.5.4 Özürlülerin Evde Bakımı	31
Tablo 2.2.6.1.4 Yerleşim Yerlerine Göre Sit Alanları.....	33
Tablo 2.2.6.1.5 Erzincan Müze Müdürlüğüne Kayıtlı Eser Sayısı.....	33
Tablo 2.2.8.1.1 İşletmede olan Enerji Santralleri	56
Tablo 2.2.8.1.2 İnşa Halindeki Özel Sektör HES projeleri	56
Tablo 2.2.8.1.3 Proje Aşamasında Olan Santraller.....	56
Tablo 2.2.9.1.1 Erzincan ilinin Agro Ekolojik Alt Bölgeleri	57
Tablo 2.2.9.1.4 Erzincan İli Mevcut İl Topraklarının Kullanımı	58
Tablo 2.2.9.1.5.1 Erzincan İli Mevcut Sulama Durumu (hektar).....	59
Tablo 2.2.9.1.5.2 Erzincan ili Mevcut Sulanabilir alanların oranı (%)	59
Tablo 2.2.9.2 Erzincan'daki Tarım Alanlarının Dağılımı (Dekar).....	60
Tablo 2.2.10.1.2 Erzincan ili toprakları kimyasal analiz sonuçları	61
Tablo 2.2.10.2.1 Erzincan ili Orman durumu.....	62
Tablo 2.2.11.1 Erzincan ili ve İlçelerindeki Köylerin ve Bağlı Ünitelerin Su Temini ile ilgili Durumu.....	63
Tablo 2.2.11.2 Erzincan İli ve İlçelerindeki Köylerin Kanalizasyon Durumu Köy Yolları....	64
Tablo 2.2.11.3 Sulama Hizmetleri.....	64
Tablo 2.2.11.5.3 Yağmur Suyu.....	66
Tablo 2.2.12.4 Erzincan 1. Derece Öncelikli Köy Yolu Envanteri	68
Tablo 3.1.4 Erzincan Paydaş Analizi.....	77

ÖN SÖZ

Kamu Mali Yönetimi kanunu ve yönetmeliklere göre kamu idarelerinin misyon ve vizyonlarını oluşturmalarını, stratejik amaçlar ve ölçülebilir hedefler belirlemelerini, performanslarını ölçmelerini, bu sürecin izleme ve değerlendirmesini yapmalarını ve katılımcı yöntemlerle stratejik plan hazırlamalarını gerektirmiştir.

Erzincan ilinin güçlü ve zayıf yönleri, fırsat ve tehditleri (GZFT), kamu kurum ve kuruluşlarının yöneticileri, meslek kuruluşları, özel sektör temsilcilerinin de dâhil olduğu geniş tabanlı toplantılarla, belirlenmiştir.

İlin stratejik alanlarını temsil eden sektörler belirlenmiş ve her sektör için ortak çalışma komisyonları kurulmuştur. İl vizyonu, stratejik amaçlar, hedefler, faaliyetler ve projeler Kamu kuruluşları ve özel sektör mensuplarının yer aldığı komisyonlarca belirlenmiştir.

Kamu geleneğinde komisyon çalışması alışkanlığının zayıf olması nedeni ile her sektör temsilcisi ve ilgili komisyon üyelerinin katılımı ile GZFT analizleri sektör bazında yapılarak, paydaşların görüşlerinin plana yansıtılması amaçlanmıştır. Plan hazırlanmasına çok sayıda kişi ve kuruluşun katılımını sağlanmıştır.

Stratejik Plan faaliyetlerinin uygulanmasında gerekli olan kaynaklar genel bütçe, İl Özel idaresi, mahalli İdareler bütçeleri yanında; Türkiye-AB Mali İşbirliği kapsamında açılacak programlardan da istifade edilerek karşılanacaktır. Finansman kaynaklarının çeşitliliği nedeniyle faaliyetlerin ayrıntılı bütçelendirilmesi uygulama döneminde yapılacaktır.

2010 yılından itibaren plan hedef ve faaliyetleri bir Vali Yardımcısı başkanlığında oluşturulan genel değerlendirme komisyonu tarafından izlenecektir. Gerçekleştirilmesi zor faaliyetler gerekçelendirilmek suretiyle plandan çıkarılacak, değişen koşullara göre yeni faaliyetler eklenebilecektir.

Stratejik Planın hazırlanmasında hizmet satın alınması yerine komisyon çalışmaları tercih edilmiştir. Bu sayede planın kamuoyunun büyük bir bölümüne tanıtılması ve benimsenmesi sağlanmıştır. Geniş kesimlerin plana katkı sağlamasının faaliyetlerin uygulama aşamasında başarısını artıracığı düşünülmektedir.

Planın hazırlanmasında katkıları bulunan ilimizdeki tüm kamu kuruluşları, özel sektör, sivil toplum kuruluşları yöneticilerine, komisyon üyelerine, sekretarya görevini yürüten İl Planlama ve Koordinasyon Müdürlüğü çalışanlarına, plan metinlerini dil bilgisi ve şekil yönünden düzenleyen Erzincan Üniversitesi personellerine teşekkür eder, planın ilimizin ve ülkemizin geleceği için hayırlı olmasını dilerim.

Abdülkadir DEMİR

Vali

ERZİNCAN İLİ AMAÇLAR, VİZYON VE MİSYON

Erzincan ili Stratejik Planı, ilin orta vadeli (5 yıllık) stratejik amaç, hedef, faaliyet ve projelerinin belirlenmesine; bütçelerin söz konusu unsurlara bağlı olarak programlara dönüştürülmesine yönelik olarak hazırlanmıştır.

Stratejik Plan ile:

- Öncelik arz eden alanların belirlenmesi,
- Kamu kurum ve kuruluşlarının en etkin ve verimli şekilde çalışmasının sağlanması
- Kamuda planlı hareket etme kültürünün yaygınlaştırılması,
- Mevcut kaynakların en etkin şekilde kullanılmasının sağlanması,
- İlin dâhil olduğu bölge içerisindeki diğer illerle olan gelişmişlik farkının azaltılması,
- İldeki temel sorunların tespit edilerek ilin sahip olduğu potansiyelin açığa çıkarılmasını sağlayacak yol haritasının belirlenmesi amaçlanmaktadır.

VİZYON

Çağdaş, güvenilir, yerinden yönetim anlayışını yerleştirmiş, kır-kent arasındaki farklılıkları en aza indiren, hizmet sunumunda kaliteyi esas alan;

- ❖ Dinamik,
- ❖ İnsan odaklı,
- ❖ Öngörülü,
- ❖ İhtiyaçlara duyarlı, bir kuruluş olmaktır.

MİSYON

Çağdaş yönetim anlayışı içerisinde, sürekli ilerleme ve gelişmeyi temel ilke edinmiş;

- ❖ Her türlü gelişim ve kalkınma için gerekli yatırım ve hizmet ihtiyacı, katılımcılık ilkesine uygun olarak planlanmıştır;
- ❖ Yatırım ve hizmetleri hayata geçirme konusunda mevcut kaynakları, il öncelikleri doğrultusunda etkin ve verimli kullanabilme yeteneğine sahip;
- ❖ Yaşam kalitesi sürekli artan, cazibe merkezi bir il olmak.

1. GİRİŞ

1.1 Yasal Çerçeve

Yeni kamu yönetimi anlayışı çerçevesinde bir dizi yönetim prensibi ve Kamu Mali Yönetimi ile ilgili kanun ve yönetmelikler; kamu idarelerinin misyon ve vizyonlarını oluşturmalarını, stratejik amaçlar ve ölçülebilir hedefler belirleyerek performanslarını önceden belirlenmiş olan göstergeler doğrultusunda ölçmelerini ve bu sürecin izleme ve değerlendirmesini yapmalarını gerektirmektedir. Stratejik Planlama olarak adlandırılan bu sürecin belirtildiği kanunlardan biri de 5302 sayılı İl Özel İdaresi Kanunu'dur.

Stratejik planlara ilişkin olarak dikkat edilmesi gereken en önemli husus, planların makro düzeyde belirlenen ulusal stratejiler ve kalkınma planları doğrultusunda ve katılımcı bir yönetim anlayışı ile hazırlanması zorunluluğudur.

1.2 Stratejik Planın Amacı

Bu planın öncelikli amacı, ilde üretilen mal ve hizmetlerin sunumundaki etkinlik ve verimliliğin artırılmasını sağlamaktır. Bu amaçla öncelikli olarak ilin mevcut durumunun çok yönlü ve sistematik bir şekilde belirlenmesine önem verilmiştir.

Paydaş görüş ve beklentileri stratejik plana yansıtılmıştır. Durum analizi sırasında katılımılığı esas alan, "Güçlü-Zayıf Yönler, Fırsatlar, Tehditler" (GZFT) analizi çalışmaları gerçekleştirilmiş, 1 Temmuz 2009 tarihinde yapılan genel çalıştaydan elde edilen analiz bulgularından yola çıkılarak stratejik hedefler tespit edilmiştir.

Planlama çalışmasının ikinci amacı, mevcut durum analiz sonuçları dikkate alınarak hayata geçirilecek faaliyet ve projelerin, il vizyonunu destekleyecek şekilde, beş yıllık bir dönem itibarıyla planlanmasıdır.

Stratejik Plan ile genel olarak;

- İl için öncelikli konuların belirlenmesi;
- Üretim ve hizmetlerin en etkin ve verimli şekilde sunulmasının sağlanması,
- Kıt kaynakların ilin önceliklerine göre kullanılması,
- Çalışmaların vizyon doğrultusunda ve sunulan hizmetlerin kalitesini artırmaya dönük yol haritasının belirlenmesi amaçlanmaktadır.

1.3 Stratejik Planlamanın Aşamaları

1.3.1 Planlamanın Planlanması

1.3.1.1 Tepe Yönetimin Katılımının ve Liderlik Desteğinin Sağlanması

Erzincan İli Stratejik Planı, Vali ve Vali Yardımcılarının liderliğinde ve tepe yönetimin üst düzeyli katılımı sağlanarak yürütülmüştür.

Stratejik planlama çalışmasının hangi esaslar doğrultusunda yapılacağını belirlemek amacıyla üst yönetimle ön görüşmeler gerçekleştirilmiş ve uygulanacak yaklaşım hususunda uzlaşmaya varılmıştır.

1.3.1.2 Stratejik Planlama Komisyon ve Ofisinin Kurulması

Stratejik planlama çalışmalarının, hazırlanmış olan bu 5 yıllık plan sonrasında da sürdürülebilirliğinin sağlanabilmesi için her kuruluştan en az şef düzeyinde bir personel görevlendirilmiştir. İl Planlama ve Koordinasyon Müdürlüğü stratejik planlama sekretaryasını yürütmek üzere görevlendirilmiştir.

Kuruluşlardan görevlendirilen personelin;

- Kuruluş üzerindeki etki düzeyi,
- Kuruluştan etkilenme düzeyi,
- Sahip olduğu bilgi ve uzmanlık düzeyi,
- Planlama sürecine ilgi düzeyi

ölçütlerinden faydalanılmıştır.

Valilik ve İl Özel İdaresi üst yönetiminin ekibe desteği sağlandıktan sonra 15 komisyon oluşturulmuş ve her komisyon için bir temsilci seçilmiştir. Komisyonların sekretarya ve koordinasyon ihtiyaçları İl Planlama ve Koordinasyon Müdürlüğü ve ilgili Vali Yardımcısı tarafından sağlanmıştır.

Valiliğe taslak halinde sunulan Stratejik Plan, koordinasyon komisyonu tarafından incelenerek son şekli verilmiştir. Stratejik Plan hazırlama çalışmasının planlı ve sistematik bir şekilde yürütülebilmesi için bir takvim/zaman çizelgesi oluşturulmuştur.

Komisyonlar, Valilik makamı onayı ile aşağıdaki tablodaki gibi oluşturulmuştur:

Genel Değerlendirme ve Koordinasyon	Vali Yrd. Ayhan AKPAY Plan. ve Koor. Müd. Engin USTAOĞLU Plan. Uzm. Yrd. S.Koray IŞIKGÖZ Erz. Üni. Uzm. M. Serdar TOKSOY Erz. Uni. Yrd. Doç.Dr. Hüsrev AKIN Milli Eğt. Müd. Yrd. Dr. Mehmet GÖKTAŞ
Sanayi ve Ticaret Komisyonu	San. Tic. İl Müd. Ruhi AKMAN Tic. San. Odası Ahmet ESKİYURT
Tarım Komisyonu	Tar. İl. Müdürlüğü Bülent AKKUŞ
Eğitim Komisyonu	Milli Eğt. Müd. Yrd. Dr. Mehmet GÖKTAŞ İl Milli Eğt. Müdürlüğü Mustafa EKİNCİ İl Milli Eğt. Müdürlüğü Cemalettin ÇİĞDEM
Kırsal ve Kentsel Altyapı Komisyonu	İl Özel İdare Genel Sek. Sittik ÇİMEN Erz. Bld. Başkanlığı Fatih GÜRBÜZ
Sağlık Komisyonu	Sağ. İl. Müdürlüğü Nadir BAYRAK
Nüfus, İstihdam Sosyal Refah Komisyonu	Sos. Hiz. İl. Müd. Erdoğan ERİÇYEL İşkur İl Müdürlüğü İbrahim AY İl Nüfus ve Vat. Müdürlüğü Oktay YILMAZ
Kültür ve Turizm Komisyonu	İl Kül. ve Tur. Müdürlüğü Ahmet ÖNER
Gençlik ve Spor Komisyonu	Gen. ve Spor İl Müdürlüğü Atilla UĞURLU
Ulaştırma Komisyonu	Kar. 164. Şube Şefliği Hüsamettin ÖZENDİ TCDD Gar Müdürlüğü Süleyman KARABAŞ Havaalanı Müdürlüğü Fatih ŞİMŞEK
Haberleşme Komisyonu	PTT Başmüdürlüğü Selahattin DEMİR Telekom Müdürlüğü Muhammet DEMİR Bas. Halkla İliş. Müdürlüğü Ali Servet ARSLAN
Çevre ve Orman – Enerji Komisyonu	İl Çevre ve Orm. Müdürlüğü Gürkan BİLİŞ Aras Elekt. Dağ. Müdürlüğü İbrahim EVCAN E.İ.E.2. Hid. İşl. Şefliği Sabahattin TÜRKELİ

Tablo 1.3.1.2.1 Stratejik Planlama Komisyonları

1.3.2 Planın Hazırlanması

1.3.2.1 Durum Analizinin Yapılması

Geleceğe dönük başarılı bir planlamanın yapılabilmesi için mevcut durumun tespiti, paydaşların analizi, GZFT analizi çalışmaları ile tamamlanmıştır.

Erzincan ili için hazırlanan stratejik plan, dört soruda temellenmiştir:

- Şu anda neredeyiz?
- Gelecekte nerede olmak istiyoruz?
- Bulunmak istediğimiz noktaya nasıl ulaşabiliriz?
- Elde ettiğimiz sonuçları nasıl izler ve değerlendiririz?

1.3.2.2 Kalkınma Plan ve Programlarının İncelenmesi

Stratejik plan yazılmaya başlamadan önce, Dokuzuncu Kalkınma Planı, ulusal plan ve programlar ile diğer illerin ve kuruluşların stratejik planları incelenerek stratejik konular belirlenmeye çalışılmıştır.

1.3.2.3 Stratejik Konuların Belirlenmesi

Stratejik konular tüm il çapında yapılan GZFT analizlerine dayanılarak, geniş katılımlı toplantılar sonrasında ortaya konmuştur.

1.3.2.4 Vizyonun Belirlenmesi

İl vizyonu tanımlanmak suretiyle gelecekte nerede olmak istediğimiz somutlaştırılmıştır. Geniş katılımlı toplantılar yoluyla yapılan GZFT analizleri vizyonun belirlenmesine ışık tutmuştur. Gelecekte olmak istediğimiz yer tanımlanan il vizyonu ile somut bir şekilde ortaya konmuştur. Komisyonlarda da tartışılarak olgunlaştırılan il vizyonuna Stratejik Planlama Ekibi tarafından son şekli verilmiştir.

1.3.2.5 Stratejik Amaç, Hedef, Faaliyet ve Projelerin Oluşturulması

Stratejik amaç ve hedeflerin belirlenebilmesi için komisyonlarla yapılan toplantılarda, vizyon doğrultusunda yönlendirmeler yapılmış ve bu vizyonu destekleyen stratejik amaç ve hedefler birlikte tanımlanmaya çalışılmıştır.

Daha sonra, stratejik amalar erevesinde kendisine grev dşen tm il mdrlkleri ve birimlerde kurum ii alıřmalar yapılarak, stratejik amalara uygun hedef ve projeler belirlenmiřtir. Komisyonlarca hazırlanan taslak alıřmalar, Stratejik Planlama Genel Deęerlendirme ve Koordinasyon Komisyonunda tartiřılmıř ve ilgili komisyonlara iade edilerek eksikliklerin tamamlanması saęlanmıřtır. Geniř katılımlı toplantılarda birleřtirilmiř plan taslaęı tartiřılarak stratejik plana son řekli verilmiřtir.



2. ERZİNCAN İLİNİN MEVCUT DURUMU

Erzincan Doğu Anadolu Bölgesinin Kuzey Batı bölümünde yukarı Fırat havzasında 39 02'- 40 05' kuzey enlemleri ile 38 16'- 40 45' Doğu boylamları arasında yer almaktadır. İl doğuda Erzurum, batıda Sivas, güneyde Tunceli, güneydoğuda Bingöl, güneybatıda Elazığ, Malatya, kuzeyde Gümüşhane, Bayburt ve kuzeybatıda Giresun illeri ile çevrilidir. Yüzölçümü 11.903 km² olup il merkezinin denizden yüksekliği 1.185 metredir.

Erzincan'ın ilçeleri; Çayırılı, İliç, Kemah, Kemaliye, Otlukbeli, Refahiye, Tercan ve Üzümlü'dür.

Erzincan ili genellikle dağlar ve platolarla kaplıdır. Dağlar çeşitli yönlerde, belli bir sıra içerisinde uzanır. Güneybatıdan Munzur, Kuzeybatıdan Refahiye Dağları il sınırlarına girer. Doğudan Erzurum'dan gelerek batıya doğru uzanan Karasu ırmağı ve Kop Dağları, il alanını derinlemesine, aralarında geniş düzlükler bırakacak şekilde böler. İlin en büyük ve en önemli akarsuyu Fırat ırmağıdır.

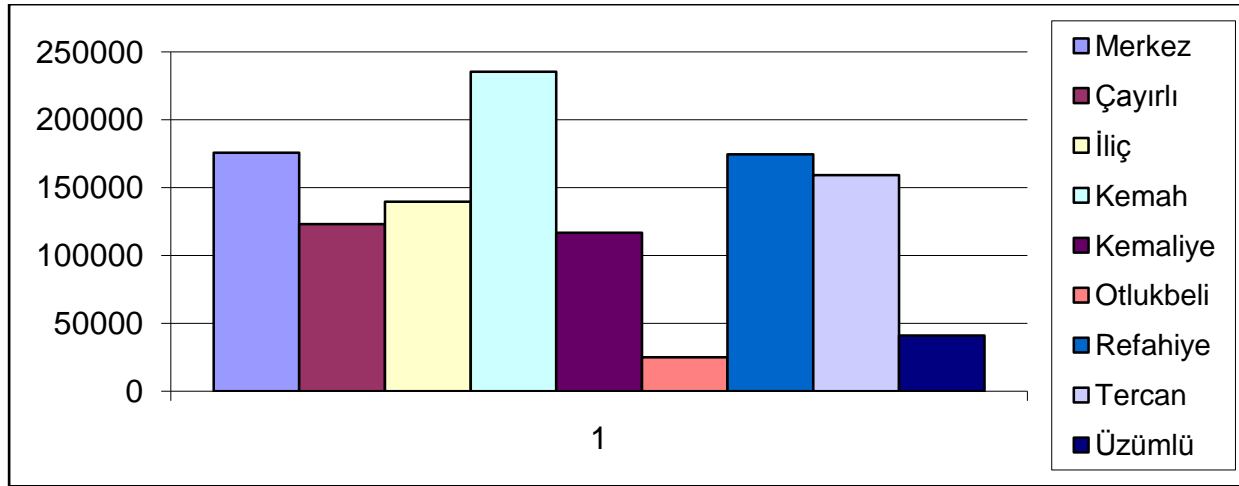
Erzincan, karasal iklim özelliğine sahiptir. Ancak, yüzey şekilleri, ovaları ve dağlarla çevrili olması yer yer değişik karakterli iklimlerin ortaya çıkmasına neden olmaktadır.

Erzincan ili nüfusu TÜİK tarafından yayınlanan 2009 Adrese Dayalı Nüfus Kayıt Sistemi verilerine göre 213.288 kişidir.

2.1 İdari Durum

İlde merkez ilçe dâhil 9 ilçe, ilçe belediyeleri dâhil 29 belediye, 529 köy ve içişleri Bakanlığına tescilli 408 mezra bulunmaktadır. Köylerin ilçelere dağılımı; Merkez 64, Çayırılı 48, İliç 58, Kemah 73, Kemaliye 62, Otlukbeli 10, Refahiye 121, Tercan 71 ve Üzümlü 22'dir. Tercan ilçesine bağlı Çakmaklı ve Çalkışla baraj altında kalmış, Elmalı ve Karaçay köyleri ise ekonomik nedenlerle boşalmış olup, tüzel kişilikleri devam ettiğinden köy sayısına dâhil edilmişlerdir. Mezraların ilçelere göre dağılımı ise; Merkez 33, Çayırılı 31, İliç 23, Kemah 35, Kemaliye 25, Otlukbeli 2, Refahiye 73, Tercan 123 ve Üzümlü 63 adettir.

İl yüzölçümü 1.756 km² merkez ilçe, 1.230 km² Çayırılı, 1.397 km² İliç, 2.354 km² Kemah, 1.168 km² Kemaliye, 250 km² Otlukbeli, 1.746 km² Refahiye, 1.592 km² Tercan, 410 km² Üzümlü ilçeleri olmak üzere toplam 11.903 km²'dir. İlçelerin yüzölçümlerine göre dağılımı aşağıdaki grafikte gösterilmiştir.



Şekil 2.1.1 İl Yüzölçümünün İlçelere Göre Dağılımı

1. Derece Gelişmiş İller	2. Derece Gelişmiş İller	3. Derece Gelişmiş İller	4. Derece Gelişmiş İller	5. Derece Gelişmiş İller
1. İstanbul	1. Eskişehir	1. Konya	1. Osmaniye	1. Bayburt
2. Ankara	2. Tekirdağ	2. Karabük	2. Kahramanmaraş	2. Kars
3. İzmir	3. Adana	3. Isparta	3. Niğde	3. Şanlıurfa
4. Kocaeli	4. Yalova	4. Hatay	4. Giresun	4. Iğdır
5. Bursa	5. Antalya	5. Uşak	5. Kastamonu	5. Batman
	6. Kırklareli	6. Burdur	6. Tunceli	6. Gümüşhane
	7. Denizli	7. Samsun	7. Sivas	7. Mardin
	8. Muğla	8. Kırıkkale	8. Kilis	8. Siirt
	9. Bolu	9. Nevşehir	9. Bartın	9. Ardahan
	10. Balıkesir	10. Karaman	10. Aksaray	10. Van
	11. Edirne	11. Elazığ	11. Sinop	11. Bingöl
	12. Mersin	12. Rize	12. Erzincan	12. Hakkari
	13. Bilecik	13. Trabzon	13. Çankırı	13. Şırnak
	14. Kayseri	14. Amasya	14. Erzurum	14. Bitlis
	15. Gaziantep	15. Kütahya	15. Tokat	15. Ağrı
	16. Zonguldak	16. Malatya	16. Ordu	16. Muş
	17. Aydın	17. Kırşehir	17. Diyarbakır	
	18. Sakarya	18. Artvin	18. Yozgat	
	19. Çanakkale	19. Afyon	19. Adıyaman	
	20. Manisa	20. Düzce		
		21. Çorum		

Tablo 2.1.2 Gelişmişlik Endeksine Göre Kademeli İl Grupları (2003)

Erzincan 2003 yılında yapılan sınıflandırma sonucunda gelişmişlik düzeyi açısından 4. derecede gelişmiş şehirler arasında yer almaktadır. Bu sebeple devlet tarafından yatırımda 1. öncelikli şehirler arasına alınmıştır. Erzincan'a komşu vilayetlerden Erzurum, Sivas, Tunceli de 4. gelişmişlik düzeyinde yer almaktadır.

2.2 Sosyal Yapı

Erzincan'ın sosyo-ekonomik göstergeleri içinde gençlik ve spor, kültür ve turizm, eğitim, sağlık, ve ekonomik yapı yer almaktadır.

Devlet Planlama Teşkilatı'nın (DPT) Türkiye genelindeki tüm sosyo-ekonomik kriterler açısından Erzincan'ın sıralamadaki yerine baktığımız zaman, ilin 2003 yılı rakamları itibari ile 58. sırada yer aldığı görülmektedir.

No	İl Adı	Endeks	S. No	İl Adı	Endeks	S. No	İl Adı	Endeks
1	İstanbul	4,8077	28	Isparta	0,21187	55	Bartın	0,41550
2	Ankara	3,3148	29	Hatay	0,19613	56	Aksaray	0,45183
3	İzmir	2,5241	30	Uşak	0,16867	57	Sinop	0,48518
4	Kocaeli	1,9433	31	Burdur	0,14395	58	Erzincan	0,49288
5	Bursa	1,6789	32	Samsun	0,08791	59	Çankırı	0,51917
6	Eskişehir	1,1037	33	Kırıkkale	0,05851	60	Erzurum	0,53286
7	Tekirdağ	1,0589	34	Nevşehir	0,07483	61	Tokat	0,59010
8	Adana	0,9490	35	Karaman	0,09852	62	Ordu	0,64489
9	Yalova	0,9354	36	Elazığ	0,10131	63	Diyarbakır	0,66993
10	Antalya	0,9148	37	Rize	0,17840	64	Yozgat	0,71652
11	Kırklareli	0,8629	38	Trabzon	0,18582	65	Adıyaman	0,77647
12	Denizli	0,7162	39	Amasya	0,18591	66	Bayburt	0,80176
13	Muğla	0,7124	40	Kütahya	0,20684	67	Kars	0,81944
14	Bolu	0,6086	41	Malatya	0,22627	68	Şanlıurfa	0,83158
15	Balıkesir	0,5654	42	Kırşehir	0,22870	69	Iğdır	0,89089
16	Edirne	0,5623	43	Artvin	0,26018	70	Batman	0,90456
17	İçel	0,5193	44	Afyon	0,27246	71	Gümüşhane	0,92501
18	Bilecik	0,5043	45	Düzce	0,27995	72	Mardin	0,98944
19	Kayseri	0,4775	46	Çorum	0,32761	73	Siirt	1,00644
20	G.Antep	0,4618	47	Osmaniye	0,33321	74	Ardahan	1,07318
21	Zonguldak	0,4491	48	K.Maraş	0,34968	75	Van	1,09297
22	Aydın	0,4203	49	Niğde	0,35582	76	Bingöl	1,12469
23	Sakarya	0,4040	50	Giresun	0,36696	77	Hakkari	1,13956
24	Çanakkale	0,3692	51	Kastamonu	0,36696	78	Şırnak	1,13979
25	Manisa	0,3417	52	Tunceli	0,40003	79	Bitlis	1,15736
26	Konya	0,2525	53	Sivas	0,40597	80	Ağrı	1,28116
27	Karabük	0,2133	54	Kilis	0,41175			

Tablo 2.2 İllerin Sosyo-Ekonomik Gelişmişlik Sırası

2.2.1 Nüfus

Erzincan ili nüfusu TÜİK tarafından yayınlanan 2009 Adrese Dayalı Nüfus Kayıt Sistemi verilerine göre 213.288 kişidir. İlçelere göre şehir ve köyde yaşayan nüfus aşağıdaki tabloda gösterilmiştir.

İlçeler	Merkez Nüfusu	Köy Nüfusu	Toplam Nüfus
Merkez	90.100	47.469	137.569
Çayırlı	3.089	6.836	9.925
İliç	2.440	3.719	6.159
Kemah	1.929	4.597	6.526
Kemaliye	2.240	3.100	5.340
Otlukbeli	1.630	1.003	2.633
Refahiye	3.563	6.890	10.453
Tercan	5.416	13.307	18.723
Üzümlü	8.288	7.672	15.960
Toplam	118.695	94.593	213.288

Tablo 2.2.1.1 Erzincan ili Nüfus Dağılımı

İlin nüfus yoğunluğu 17,9'dur. İl nüfusunun 90.100 kişi il ve ilçe merkezlerinde, 47.469 kişi ise belde ve köylerde yaşamaktadır. Buna göre il nüfusunun yüzde 55,65'i il ve ilçe merkezlerinde, yüzde 44,35'i köylerde yaşamaktadır. Nüfusu 10.000'in üzerinde olan tek yerleşim yeri il merkezidir.

İl nüfusunun yıllar itibariyle gelişimi aşağıdaki tabloda gösterilmiştir.

Sayım Yılı	Toplam Nüfus	Şehir Nüfusu	Köy Nüfusu
1970	276.122	78.195	197.927
1975	283.683	85.184	198.499
1980	282.022	95.228	186.794
1985	299.985	112.307	187.678
1990	299.251	144.144	155.107
2000	316.841	172.206	144.635
2007	213.538	114.437	99.101

Tablo 2.2.1.2 İl Nüfusunun Yıllar İtibariyle Gelişimi

İlde büyük yıkım ve can kayıplarına neden olan depremler ve özellikle kırsal alanda geçim imkânlarının sınırlı oluşu başta üç büyük kent olmak üzere Mersin, Antalya, Aydın illerine göçü hızlandırmıştır. Nitekim TÜİK verilerine göre 1980-1985 yılları arasında ise 31.211 kişi, 1985-1990 yılları arasında 49.820 kişi diğer illere göç etmiştir.

2.2.2 Eğitim Yapısı ve Barınma

2.2.2.1 Milli Eğitim

2.2.2.1.1 İnsan Kaynakları (İl Milli Eğitim Müdürlüğü)

2010 yılı Erzincan merkezde 484 personel, ilçelerde 191 personel olmak üzere toplam 675 personel çalışmaktadır.

2.2.2.1.2 İl Geneli Norm Kadro Durumu

Mevcut	Sözleşmeli	Toplam	İhtiyaç	Fazla	Toplam Norm
2011	328	2.339	620	39	2.920

Tablo 2.2.2.1.2 İl Geneli Norm Kadro Durumu



2.2.2.1.3 İl Geneli Eğitim Verileri

OKUL TÜRÜ 2008-2009		Okul Sayısı	Çağ Nüfusu	Öğrenci Sayısı	Öğretmen Sayısı	Derslik Sayısı	Derslik Başına Düşen Öğrenci	Okullaşma Oranı (%)
OKUL ÖNCESİ EĞİTİMİ	Ana Okulu	10	6.446	2.651	93	157	17	41,3
	Anasınıfı	108						
	Uygulamalı	1						
	Özel Öğretim	2						
İLKÖĞRETİM	Birleştirilmiş	58	29.908	1.334	2.506	174	8	96,0
	İlköğretim	97		2.5263		1.186	22	
	Yatılı	4		1.551		70	23	
	Özel Eğitim	2		544		51	11	
ORTAÖĞRETİM	Genel Lise	23	13.870	5.855	420	298	20	Toplam 86 (Genel %55) (Meslek
	Mesleki Teknik Eğitim	13		4.318	355	224	19	
TOPLAM		318		41.516	3.374	2.160		

Tablo 2.2.2.1.3 İl Geneli Eğitim Verileri

2.2.2.1.4 Taşımali Eğitim

Öğretim Yılı	Taşıma Merkezi Sayısı	Öğrenci Taşınan Yerleşim Sayısı	Toplam Taşınan Öğrenci Sayısı	Taşıma Maliyeti (YTL)	Yemek maliyeti (YTL)	Toplam Maliyet (YTL)
2007-2008	26	156	2.275	1.471.442,76	782.696,00	2.254.188,76
2008-2009	26	156	2.287	1.785.213,24	779.160,44	2.564.373,68

Tablo 2.2.2.1.4 Taşımali Eğitim Rakamları

2.2.2.1.5 Yatılı İlköğretim Bölge Okul (YİBO) Bilgileri

S. No	İlçe adı	Okul adı	Mevcut kapasite	Öğrenci sayıları			Doluluk Oranı %
				YATILI	GÜNDÜZ	TOPLAM	
1	Kemah	Kemah Y.İ.B.O.	192	169	17	186	88
2	Otlukbeli	Fatih Y.İ.B.O.	100	84	277	361	84
3	Refahiye	Şehit Karaoğlanoğlu	700	447	89	536	64
4	Tercan	Tercan Y.İ.B.O.	720	468	0	468	65
TOPLAM			1.712	1.169	382	1.555	69

Tablo 2.2.2.1.5 (YİBO) Bilgileri

2.2.2.1.6 Mesleki ve Yaygın Eğitim Bilgileri

Mesleki eğitim	Toplam	Yaygın eğitim	Toplam
Mes. Eğitim Mer. Sayısı	1	Halk Eğt. Merkez Sayısı	9
Öğretmen Sayısı	11	Öğretmen Sayısı+ K. Usta Öğr.	7
Kurs Sayısı	7	Açılan Kurs Sayısı	216
Kursiyer Sayısı	110	Kursiyer Sayısı	3250
Çıracak + Kalfa Sayısı	285	-	-

Tablo 2.2.2.1.6 Mesleki ve Yaygın Eğitim Bilgileri

2.2.2.1.7 Yıllara Göre Okuma-Yazma Kurs Bilgileri

1.Kademe Okuma-Yazma Kursiyer Sayısı	2.Kademe Okuma-Yazma Kursiyer Sayısı
2006-2007 Yılı: 974	2006-2007 Yılı: 46
2007-2008 Yılı: 199	2007-2008 Yılı: 65
2008-2009 Yılı: 382	

Tablo 2.2.2.1.7 Yıllara Göre Okuma-Yazma Kurs Bilgileri

2.2.2.1.8 ÖSS Başarı Durumu

Yıl	Sıra	Sınavı Giren Aday Sayısı	Sınavı Kazanan Aday Sayısı	Sınavı Kazanan Aday Yüzdesi	Ort. Sözel	Ort. Sayısal	Ort. Ea
2007	12	6116	5074	82,96	194,944	170,134	186,771
2008	38	6030	5665	93,91	200,993	171,743	193,424
2009	41	5353	4975	92,94	192,853	172,553	187,991

Tablo 2.2.2.1.8 ÖSS Başarı Durumu

2.2.2.1.9 SBS Başarı Durumu

YIL	MF Puan Ortalaması		TM Puan Ortalaması		Sınavı Giren Öğrenci
	Başarı	Puan	Başarı	Puan	
2007	52	243,306	51	248,143	2685
2008	41	266,763	41	274,063	3049
2009	OYP Ortalaması		Başarı Sırası		3314

Tablo 2.2.2.1.9 SBS Başarı Durumu



2.2.2.2 Yüksek Öğrenim (Erzincan Üniversitesi)

Erzincan Üniversitesinde 6 adet fakülte (*Eğitim Fakültesi, Fen Edebiyat Fakültesi, Hukuk Fakültesi, Tıp Fakültesi, Mühendislik Fakültesi, İktisadi ve İdari Bilimler Fakültesi*), 4 Yüksekokul (*Sağlık YO, Sivil Havacılık YO, Kemaliye Turizm ve Otel İşletmeciliği YO, Yabancı Diller YO*), 11 Meslek Yüksekokulu (*Merkez MYO, İlahiyat MYO, Refahiye MYO, Tercan MYO, Kemaliye Hacı Ali Akın MYO, Merkez Sağlık Hizmetleri MYO, Merkez Turizm ve Otelcilik MYO, Kemah MYO, Üzümlü MYO, Çayırılı MYO, İliç D.Yıldırım T.Telekom MYO*) 3 Enstitü (*Sosyal Bilimler, Fen Bilimleri, Sağlık Bilimleri*) 13 Araştırma-Uygulama Merkezi ve Koordinatörlükler (*Sürekli Eğitim Uygulama ve Araştırma, Doğu Anadolu Deprem Araştırma ve Eğitim, Proje Koordinasyon ve Eğitim, Türk Halk Bilimi Araştırma ve Uygulama, Stratejik Araştırmalar, Biyolojik Çeşitlilik Araştırma ve Uygulama, Yukarı Fırat Havzası Araştırma ve Uygulama, Bilgisayar Bilimleri Araştırma ve Uygulama, Yaşam Boyu Öğrenme, Erzincan Teknokent, Uluslararası İlişkiler, Engelsiz Yaşam, Eğitim Stratejileri Geliştirme, MEYOK Koordinatörlüğü*) bulunmaktadır.

Fen Bilimleri Enstitüsü	93
Sosyal Bilimler Enstitüsü	365
Sağlık Bilimler Enstitüsü:	6
Tıp Fakültesi	38
Hukuk Fakültesi	412
Fen-Edebiyat Fakültesi	576
Eğitim Fakültesi	2.860
Erzincan Meslek Yüksekokulu	3.254
Erzincan Sağlık Yüksekokulu	245
Sağlık Hizmetleri Meslek Yüksek Okulu	147
Turizm ve Otelcilik MYO	165
Tercan Meslek Yüksekokulu	436
Refahiye Meslek Yüksekokulu	552
Kemaliye Meslek Yüksekokulu	298
Çayırılı Meslek Yüksekokulu	2
İliç Dursun Yıldırım MYO	-
Kemah Meslek Yüksekokulu	139
Üzümlü Meslek Yüksekokulu	161
Üniversite Öğrenci Genel Toplamı	10.056

Tablo 2.2.2.2 Yüksek Öğretimde 2009-2010 öğrenci sayıları

Erzincan Üniversitesinde halen 142 Öğretim Üyesi ve 233 Öğretim Üyesi Yardımcısı olmak üzere toplam 375 Öğretim Elemanı, 230 İdari Personel ve 105 Hizmet Alımı personeli görev yapmaktadır.

2.2.2.3 Polis Meslek Yüksek Okulu

Polis Akademisine bağlı önlisans eğitimi veren iki yıllık önlisans eğitimi vermektedir. Okulda; yatakhane ve idari binaların bulunduğu bina, yemek hane ve sosyal tesisler binası, spor salonu, nöbetçi amirliği olmak üzere 5 bina ile halı saha gibi açık hava spor alanları bulunmaktadır.

2009-2010 eğitim ve öğretim döneminde okulda toplam 303 öğrenci öğrenim görecektir. Eğitim ve öğretim döneminde kurum içinden 27 öğretim elemanı, Erzincan Üniversitesi Hukuk Fakültesinden 5 öğretim elemanı olmak üzere toplam 32 öğretim elemanı ders vermektedir.

2.2.2.4 Yurt-Kur

Yurt-kur tarafından işletilmekte olan, yüksek okul öğrencileri için 1.020 erkek, 1.372 kız olmak üzere toplam 2.392 öğrenci kapasiteli yurt bulunmaktadır. Halen yurtlarda 1.656 öğrenci kalmaktadır.

Yurt yerleşkesi içinde 5 adet 5'er katlı öğrenci bloğu, 2 adet 4'er katlı blok, 3 katlı idare binası, ısı merkezi, 2 katlı merkezi yemekhane ve kafeterya, kuaför, berber, terzi, kunduracı, internet, çamaşırhane bir kapalı spor salonu bulunmaktadır. Öğrenci kayıtları devam etmektedir. Öğrencilerin yerleşmesinde kapasite açısından bir sorun bulunmamaktadır.



2.2.3 Gençlik ve Spor

Erzincan ilinin gençlik ve spor faaliyetleri tüm yönleriyle değerlendirmeye alınarak bir gençlik ve spor planı hazırlanmıştır.

Gençlik ve spor il Müdürlüğü verilerine göre mevcut durum şu şekildedir:

BRANŞI	Antrenör ve Eğitimci Sayısı				Hakem Sayısı				
	Kadro	Fahri	Sözleşme	Toplam	Aday	İl	Ulusal	Uluslararası	Toplam
Atıcılık		2	1	2	1				1
Atletizm		6	1	7		16	4		20
Badminton		4		4	72	29	2		103
Basketbol		3	2	5	30	16			46
Boks	1	3	1	5					
Cirit							1		1
Cimnastik		2		2					
Dağcılık		10		10					
Güreş	2	2		4	23	4	1		28
Halk Oyunları		2							
Halter	1			1		5	1		6
Hentbol		1	3	4	30	6	1		37
Judo	1			1					
Karate		1	2	3	3	10	1	1	15
Kayak		3		3	1				1
Kick Boks		1		1					
Masa Tenisi	2			2	26	4	5		35
Rafting		6		6	17				17
Satranç		1		1	6				6
Taekwondo		3	1	4		4			
Tenis		5		5					
Voleybol	1		2	3	1	15	2		18
Vücut		1		1					
Yüzme		1		1					
TOPLAM	9	60	13	82	210	109	23		342

Tablo 2.2.3 2010 yılı Erzincan İli Branşlara göre Amatör, Eğitimci ve Hakem Sayısı

2.2.3.1 Antrenör ve Hakem Sayıları

Erzincan Gençlik ve Spor il müdürlüğünde 2010 yılı itibariyle 9 kadrolu, 60 fahri,13 sözleşmeli olmak üzere toplam 27 branşta 82 Antrenör görev yapmaktadır. Yine 210 aday,109 il ve 23 ulusal olmak üzere toplam18 branşta 342 hakem bulunmaktadır.



2.2.3.2 Kulüp Sayıları

İlimizde 54 spor kulübü bulunmaktadır. Bu spor kulüplerinin 6'ü ihtisas 22'ü müessese, 5'ü okul, 20'si spor ve 1 tanesi askeri spor kulübüdür. Ayrıca ekonomik ve diğer nedenlerden dolayı faal olmayan 9 spor kulübümüzde mevcuttur.

2.2.3.3 Sportif Çalışmalara Katılan Sporcu Sayıları

Erzincan Gençlik ve Spor il Müdürlüğümüz bünyesinde toplam 30 spor dalında vatandaşlarımıza hizmet verilmektedir Faaliyetlerin en çok katılım olduğu spor dalları ise taekwando, karate, voleybol, atletizm, basketbol, hentbol, badminton'dur. İlimizde toplam lisanslı sporcu sayısı 9.100'dür. Faal sporcu sayısı ise 971'dir. Bu nedenle ilimize daha fazla sayıda tesis, eğitimci ve kaynak teminine ihtiyaç duyulmaktadır.

İl Milli Eğitim Bünyesinde düzenlenen spor faaliyetlerine son dönemde toplam 2.692 öğrenci katılmıştır. Miniklerde 248 kız ve 546 erkek, yıldızlarda 262 kız ve 675 erkek gençler kategorisinde 269 kız ve 690 erkek öğrenci okul içi sportif yarışmalara katılmıştır.

Erzincan İl Milli Eğitim Müdürlüğünün 2009-2010 yılı okul, derslik, öğretmen öğrenci sayıları incelendiğinde toplam öğrenci sayısının 40.564 olduğu, buna göre okul içi sportif faaliyetleri katılan öğrencilerin sayısının yaklaşık olarak toplam öğrenci sayısının 1/15'i kadar

olduğu anlaşılmaktadır. İl genelinde 87 Beden Eğitimi öğretmenlerini mevcut olup, ihtiyacı karşılayacak düzeydedir.

2.2.3.4 Erzincan İli Mevcut Spor Tesisleri

İl merkezimizde, 1 şehir stadı, 2 spor salonu, 1 yüzme havuzu (inşaat halinde), 1 kamp eğitim merkezi, 1 cirit sahası, 2 atış poligonu bulunmakla birlikte, merkeze bağlı beldelerle birlikte 9 adet futbol sahası (Demirkent Beldesi-sentetik çim) olmak üzere toplam 17 adet spor tesisi mevcuttur.

Ayrıca Çayırılı ilçesinde 2 adet futbol sahası, Tercan ilçesinde 4 adet futbol sahası ve 1 spor salonu (inşaat halinde), Refahiye ilçesinde 1 spor salonu ve 1 sentetik çim futbol sahası, İliç ilçesinde 1 adet futbol sahası, Üzümlü ilçesinde ise 2 futbol sahası ve 1 spor salonu, Kemah ilçesinde 1 adet sentetik çim futbol sahası, Otlukbeli ilçesinde 1 adet futbol sahası olmak üzere ilçelerimizde toplam 15 adet spor tesisimiz bulunmaktadır.

2.2.3.5 Gençlik Merkezi

Gençlik Merkezi, Gençlerimizin serbest zamanlarını sosyo-kültürel etkinliklerle değerlendirmek suretiyle onları zararlı alışkanlıklardan korumayı amaçlamaktadır. 2010 yılında gençlik merkezinden yararlanan kız ve erkek üye sayısı toplamda 2214'tür, bunların 1005'i kız, 1209'u erkektir.

Merkezde 07–24 yaş grubu gençlerin boş zamanlarını faydalı bir şekilde değerlendirmeleri için, halk oyunları, bağlama, saz, gençlik şölenleri, koro, resim, model uçak, gitar, yabancı dil, satranç kursları açılmaktadır. Gençlik haftası kutlamaları, 13–17 yaş gurubu deniz kampları ve 18–24 yaş gurubuna doğa kampları, gençlik kampları ve kötü alışkanlıklardan korunmalarıyla ilgili çalışmalar (konferans, panel), gençlik değişim programları düzenlenmektedir. Bilecik ve Çanakkale Şehitliği gezisi, İstanbul tarih ve kültür gezisi, ağaç bayramında ağaç dikimi faaliyetleri yapılmaktadır. Gençlik merkezi üyeleri için günün her saatinde kullanabilecekleri internet evi kurulmuştur.

2.2.4 Sağlık Hizmetleri

2.2.4.1 Genel Durum

Sağlık hizmetleri, 23 Aile Sağlığı Merkezi, 63 Aile Hekimi Birimi, 89 Sağlık Evi, 2 ilçede 25 yataklı, 5 ilçe de 10 yataklı, 1 ilçe de 55 yataklı ve il merkezinde 400 yataklı Devlet Hastanesi, Ana Çocuk Sağlığı Merkezi, Ağız ve Diş Sağlığı Merkezi, Verem Savaş Dispanseri ve İl Halk Sağlığı Laboratuvarınca yürütülmektedir.

Ayrıca ilde 3.Ordu Komutanlığına ait 50 yataklı Asker Hastanesi, özel diyaliz merkezi, ve bir özel hastane hizmet vermektedir. Sağlıkta dönüşüm projeleri kapsamında birçok yeni proje başlatılmıştır. Eğitim ve Araştırma Hastanesi İl Sağlık Müdürlüğüne devredilmiş ve inşaatı tamamlanmış ve geçici kabulü yapılmıştır. 200 yataklı Devlet Hastanesi ek binası olarak kısa sürede hizmete açılacaktır.

İl genelinde toplam 22 adet Aile Sağlığı Merkezinden; 5 adedi il merkezinde, 8 adedi ilçe merkezlerinde ve 9 adedi beldelerdedir, İl genelinde 89 adet sağlık evi bulunmaktadır, bunlardan 36 adedi faaliyettedir.

Sağlık Müdürlüğüne bağlı 89 uzman tabip, 104 pratisyen tabip, 20 diş tabibi, 4 eczacı, 325 hemşire, 187 ebe, 427 sağlık teknisyeni, 188 hizmetli, 97 memur, 50 şoför personel ile hizmet yürütülmektedir. Mevcut 8 İlçe hastanesinden; Refahiye de 1, Çayırılı da 1 ve Tercan'da 2 uzman hekim bulunmakta, diğer ilçelerimizde ise hizmet, pratisyen hekimlerce yürütülmektedir.

112 acil komuta merkezi başhekimliği hizmete girmiştir. Bununla birlikte 10 adet 112 acil istasyonunda 25, hasta nakil işlemleri için de 23 araç olmak üzere, toplam 48 araç ile hizmet verilmektedir.

İlimizde toplam yatak sayısı 515 adettir. Yatak başına düşen kişi sayısı 414, doktor başına düşen kişi sayısı ise 1.105'dir.

Aile Hekimliği uygulamasıyla birlikte aile sağlığı merkezine dönüştürülen sağlık ocaklarında, yerleşik nüfus oranlarına göre aile hekimleri sayıları artırılarak hizmet mümkün olduğu ölçüde yeterli hale getirilmiştir.

2.2.4.2 Sağlık İstatistikleri

Erzincan'da genel doğurganlık oranı 2008'de binde 52,6 iken 2009 yılında bu oran binde 50,7 oranında gerçekleşmiştir. Bebek ölüm hızı 2008 yılında binde 8,4 olup, bir sonraki yıl bebek ölüm oranı binde 11,1 olarak gerçekleşmiştir. 2009 yılında 2 anne ölümü gerçekleşmiştir.

Yıllar	Kaba Doğum Oranı (%0)	Doğurganlık Oranı (%0)	Kaba Ölüm Oranı (%0)	Bebek Ölüm Oranı (%0)	Anne Ölüm Oranı (%000)	Ölü Doğum Oranı (%0)	Nüfus Artış Oranı (%0)
2007	11,8	45,4	3,6	14,6	0,8	8,5	3,8
2008	13,6	52,6	3,4	8,4	0	9,4	3,2
2009	13,2	50,7	3,7	11,1	0,7	8,5	9,5

Tablo 2.2.4.2 İl Genelinde 2007-2009 Yılları Hayati Veriler

2.2.4.3 Sağlık Personeli

Erzincan'da Uzman Doktor başına 2.324 kişi düşmektedir.

BRANŞ	2007	2008	2009
Uzman Doktor	76	78	88
Uzman Başına Düşen Kişi Sayısı	2.740	2.678	2324
Toplam Pratisyen Hekim	75	96	107
Toplam Hemşire	296	293	322
Toplam Ebe	161	142	177
Toplam Sağlık Memuru	136	129	375
Diş Hekimi Sayısı	19	18	16

Tablo 2.2.4.3 Sağlık Personelinin Yıllara Göre Dağılımı

2.2.4.4 Hastane Çalışmaları

Hastane Çalışmaları	2007	2008	2009
Mevcut Yatak Sayısı	680	680	515
Poliklinik Muayene Sayısı	1.058.614	1.078.523	1.098.144
Günübirlik Tedavi Edilen Has.	22.416	21.625	12.723
Taburcu olan	22.117	21.550	18.617
Ölen	126	192	228
Ameliyatlar	9.065	7.962	8.323
Doğumlar	2.831	2.846	2.671
Yatak İşgal Oranı	37,4	35,4	44,6
10.000 Kişiye Düşen Yatak sayısı	32,4	32,5	24,7

Tablo 2.2.4.4 Hastane Çalışmaları

2.2.4.5 Koruyucu Sağlık Hizmetleri

Sağlık kuruluşlarında hasta muayene ve tedavileri, gebe takipleri, bebek takip ve aşılama işlemleri, halk eğitimi, çevre sağlığı hizmetleri ve denetimleri ile laboratuvar çalışmaları yapılmaktadır. Verem savaş dispanserlerinde hasta tespit, takip ve tedavileri yapılmakta, ayrıca veremden korunmak amacıyla PPD uygulama ve BCG aşılamalarına devam edilmektedir.

Ana Çocuk Sağlığı ve Aile Planlaması (AÇSAP) merkezlerinde doğurganlık çağındaki kadınlar ve 0-6 yaş çocukların kontrol, muayene, tedavi ve anne eğitimleri yapılmakta, koruyucu sağlık ve aile planlaması eğitimleri verilmekte ve bu amaçla geziler düzenlenmektedir. Aile Planlaması merkezinde; aile planlaması için ücretsiz hap, kondom dağıtımı ve yine ücretsiz RİA uygulaması hizmetleri yürütülmektedir.



2.2.5 Sosyal Refah ve Güvenlik

2.2.5.1 Sosyal Güvenlik

Sosyal Güvenlik Kurumlarının tek çatı altında birleştirilmesini sağlayan 5502 Sayılı Sosyal Güvenlik Kurumu Kanunu gereğince, Erzincan Sosyal Güvenlik İl Müdürlüğü adı altında 04.02.2008 tarihinden itibaren hizmet vermeye başlamıştır.

Kurumumuz Yönetim Kurulunun 31.10.2008 tarih, 2008/443 sayılı kararı ile kamu kaynaklarının verimli kullanılması sağlık ödeme işlemlerinde etkin denetim ve kontrolün sağlanması için iş yoğunluğu, reçete ve fatura sayıları, sağlık hizmet sunucu sayıları, coğrafi şartlar ve ulaşım imkânları gibi kriterler dikkate alınarak Türkiye genelinde 16 ilde hizmet veren Sağlık Sosyal Güvenlik Merkezi Müdürlüklerine ilaveten açılmasına karar verilen 15 ilin arasında bulunan Erzincan Sağlık Sosyal Güvenlik Merkezi Müdürlüğü, mülkiyeti Kurumumuza ait 13 Şubat Caddesi No:21 deki binamızın 600 m²'lik zemin katında ilk etapta 1'i müdürlük görevini yürütmek üzere 2 tabip, 3 eczacı ve 8 idari personel olmak üzere toplam 13 personelle 06.03.2009 tarihi itibarıyla hizmete girmiştir.

2.2.5.2 Sosyal Hizmetler

Sosyal refaha katkıda bulunmak üzere Sosyal Hizmetler İl Müdürlüğü tarafından yürütülen Sosyal Hizmetler faaliyetleri başta yetim ve öksüzler olmak üzere özürü ve yaşlılar gibi dezavantajlı gruplara verilen hizmetleri kapsamaktadır. Bu kapsamda verilen hizmetler ve göstergeler şöyledir.

2.2.5.2.1 Erzincan Sabancı Kız Yetiştirme Yurdu (13-18 Yaş Grubu)

13-18 yaş grubu kız çocuklarına hizmet veren Sabancı Kız Yetiştirme Yurdu binamız Hacı Ömer Sabancı vakfı tarafından 1989 yılında yaptırılarak hizmete girmiş ve 60 kapasite ile hizmet sunmaktadır. Kuruluşumuzda 53 kız, 7 erkek çocuğumuz kayıtlı bulunmakta olup, kuruluştaki halen 46 kızımız fiilen kalmaktadır. 6 kızımız ve 7 erkek çocuğumuz olmak üzere toplam 13 çocuğumuz ise aile yanında desteklenmektedir.



2.2.5.2.2 Erzincan 75.Yıl Bakım ve Rehabilitasyon Merkezi (13 +)

13+ Yaş grubu zihinsel özürlü kız çocuklarına hizmet veren 75. Yıl Bakım ve Rehabilitasyon Merkezimiz 18.09.1995 yılında hizmete girmiş ve 64 kapasite ile hizmet sunmaktadır. Kuruluşumuzda halen 60 zihinsel özürlü kızımız mevcuttur.



2.2.5.2.3 Erzincan 100. Yıl Atatürk Huzurevi ve Huzurevi Yaşlı Bakım ve Rehabilitasyon Merkezi

60 yaş ve yukarısı sakinlerimize hizmet sunan kuruluşumuz 13.02.1990 tarihinde hizmete girmiş 13.03.1992 tarihinde ilimizde meydana gelen depremle kapanmış ve 02.08.1998 tarihinde tekrar hizmete girmiştir. Kuruluşumuz 84 kapasiteli olup halen 40 bayan 39 erkek olmak üzere 79 yaşlımıza hizmet sunulmaktadır.



2.2.5.2.4 13 Şubat Toplum Merkezi

06.05.2005 tarihinde hizmete açılan kuruluş bugüne kadar 422 bayan, 228 erkek olmak üzere toplam 847 kişiye hizmet vermiştir.

2.2.5.2.5 Özel Zihinsel Engelliler Rehabilitasyon Merkezleri

Erzincan'da Sosyal Hizmetler İl Müdürlüğünce açılışı yapıp daha sonra 2006 yılında tüm işlemleri İl Milli Eğitim Müdürlüğünce sürdürülmekte olan İl Merkezinde 3, Tercan ilçemizde 1 adet olmak üzere toplam 4 adet özel Zihinsel Engelliler Rehabilitasyon Merkezi bulunmaktadır.

2.2.5.2.6 Özel Bakım ve Rehabilitasyon Merkezi

Açılışı 2009 yılında yapıp Müracaat işlemleri İl Sosyal Hizmetler Müdürlüğüne yapılan il merkezinde 1 adet 24 kapasiteli Özel Bakım ve Rehabilitasyon Merkezi bulunmaktadır.

2.2.5.3 Sosyal ve Ekonomik Destek Hizmetleri

Yıllar	Destek Verilen Aile Sayısı	Destek Verilen Kişi Sayısı	Destek Verilen Çocuk Sayısı		Kullanılan Ödenek Miktarı (TL)
			Kız	Erkek	
2005	63	79	29	50	93.000
2006	99	107	51	56	216.000
2007	108	130	61	69	388.000
2008	130	177	85	92	496.000
2009	36	47	25	22	220.000
Toplam	436	540	251	289	1.413.000

2.2.5.4 Özürliülerin Evde Bakımı

Erzincan'da özürliülerin evde bakımı ile ilgili verileri yıllar itibarı ile aşağıdaki tablolarda gösterilmiştir.

Yıllar	Özürliü Sayısı		Giden Ödenek Miktarı	Harcama
	Kız	Erkek		
2006	0	0	-	-
2007	286	136	504.630,00	440.429,99
2008	474	428	3.243,273,00	3.243,272,40
2009	441	431	2.082.137,00	2.064.816,46
Toplam	2196		5.830.040.00	5.748.518.85

Tablo 2.2.5.4 Özürliülerin Evde Bakımı

2.2.6 Kültür ve Turizm

2.2.6.1 Kültürde Mevcut Durum

Erzincan, Doğu Anadolu Bölgesinde tarihi İpek Yolu üzerinde kurulmuş önemli bir yerleşim yeridir. Tunç Çağı'ndan beri yerleşim yeri olduğu tespit edilen Erzincan'da Urartu, Med, Pers, Hellen, Roma, Bizans, Selçuklu ve Osmanlı medeniyetlerinin izlerini görmek mümkündür.

Bugün özellikle Urartu-Hitit döneminden kalan şehir kalıntıları, kaleler, Selçuklu ve Osmanlı döneminden kalan camiler, çeşmeler, köprüler, kervansaraylar ilin kültürel yapısına ışık tutmaktadır.

Güçlü aile yapısı komşuluk ve akraba ilişkileri manevi kültürel unsurların yanında, birçok medeniyetin izlerini taşıyan birçok unsurun yanında örf adetler, gelenekler toplumsal sevinç ve üzüntünün paylaşımı gibi unsurlar ildeki dayanışma ve birliğin göstergeleri durumundadır.

2.2.6.1.1 El Sanatları

El sanatları denilince akla bakır işlemeciliği gelmektedir. İlin ekonomisine ve tanıtımına büyük katkı sağlayan bakır işletmeciliği son yıllarda gerileme göstermektedir



2.2.6.1.2 Halk Oyunları

Erzincan halk oyunlarının tümü önce ağır olarak başlar, sonra gitgide çalgının yetişebileceği kadar hızlanır. Erzincan hal oyunlarında ALACA DİZİ (bir kadın bir erkek) denilen dizi yoktur. Erkekler ayrı, kızlar ayrı oynar.

2.2.6.1.3 Halk Müziği ve Halk Şairleri

Erzincan'da 1960'lı yıllardan buyana TRT bünyesinde Erzincan türküleriyle ilgili olarak derleme çalışmaları yapılmış ve Erzincan'da birçok ozanın deyişleri derlenerek halk müziğine kazandırılmıştır. Erzincanlı Aşık Daimi, Aşık Davut Sulari, Aşık Beyhani'ye ait bir çok deyiş halk müziği repertuarına kazandırılmıştır. TRT repertuarına kayıtlı 600'e yakın Erzincan Türküsü bulunmaktadır. Bu türkülerin bir bölümü Mustafa Uçar tarafından daha sonra Fahri

Taş ve Salih Turhan tarafından tamamı notalandırılarak kitap halinde yayınlanmıştır.

Erzincanlı halk şairlerinden önemlileri Aşık Daimi, Aşık Davut Sulari, Aşık Pervani, Dursun Doğanay, Eyüp Tekkurt'tur.

2.2.6.1.4 Sit Alanları

İl genelinde sit alanlarının sayısı 37 olup, bunların 35'i arkeolojik, 2'si doğal sit alanlarıdır.

İlçe	Arkeolojik	Doğal	Dini	Toplam
Merkez	3	1	9	13
Otlukbeli	1	1		2
Üzümlü	4	-		4
Çayırlı	4	-	3	7
Kemah	4	-	16	20
Kemaliye	3	-	20	23
iliç	3	-	3	6
Tercan	7	-	9	16
Refahiye	6	-	7	13

Tablo 2.2.6.1.4 Yerleşim Yerlerine Göre Sit Alanları

2.2.6.1.5 Müze

Erzincan ilinde Kültür Bakanlığına bağlı hizmete açık bir müze yoktur. Yapımı tamamlanan 75.Yıl Kültür Merkezi binası içerisinde müze bölümleri yer almaktadır. Kapalı müze bölümünde bir takım çalışmalar yapılarak müze hizmete hazır hale getirilmiştir.

Yıl	Toplam	Arkeolojik	Etnografik	Sikke	Tablet	Mühür	El Yazması
2005	63	3	43	17	-	-	-
2006	63	3	43	17	-	-	-
2007	63	3	43	17	-	-	-
2008	63	3	43	17	-	-	-
2009	63	3	43	17	-	-	-

Tablo 2.2.6.1.5 Erzincan Müze Müdürlüğüne Kayıtlı Eser Sayısı

2.2.6.1.6 Kütüphane

İl Genelinde 3'ü merkezde, 3'ü beldelerde, 8'i de ilçelerde olmak üzere 14 kütüphane bulunmaktadır.

2.2.6.2 Turizmde Mevcut Durum

Büyük depremlere nedeniyle tarihi eserlerin çoğu harap olmuş, ayakta kalanlar ise hasar görmüştür. İlin tarihi eserlerini Hamam Kalıntıları, Altıntepe, Kemah Kalesi ve türbeler, Tercan'da Mamahatun Külliyesi oluşturmaktadır. Yöresel özellik taşıyan dinlenme ve gezi yerleri bulunmakla beraber, turizm standartlarına uygun sosyal tesisler çok sınırlıdır. Girlevik Çağlayanı, Çayırılı ilçesindeki yedi göller yaz aylarında ziyaret edilen yerlerin başında gelir.

Ayrıca Kış Turizmi geliştirme çalışmaları kapsamında İl Özel İdaresince yaptırılan ve 1988 yılında işletmeye açılan Yıldırım Akbulut kayak tesisleri turistik öneme sahiptir.

İldeki yamaç paraşütü, rafting, su kayağı, buzul tırmanışı, dağcılık, avcılık, dağ bisikleti treeking doğa sporları turizmi geliştirme çabaları sürmektedir. İlin tanıtımına yönelik birçok festival ve spor yarışmaları düzenlenmiştir.

Erzincan ili sınırları içerisinde yer alan Ergan dağı, kayak tesisi kurulması ile ilgili çalışmalar devam etmektedir. Bu kapsamda Bölge 08.02.2006 tarihli Bakanlar Kurulu Kararıyla Turizm alanı ilan edilmiştir. Bakanlığımızdan sağlanan ödenekle Ergan Dağının haritası çıkarılmakta olup, zemin etütleri ile ilgili çalışmalara başlanılacaktır.

2.2.6.2.1 Erzincan'ın Turizm Potansiyeli ve Turizm Çeşitliliği

Erzincan, kültürel yapısı yanında turizm için doğal güzellikleri ile de önem taşımaktadır. Yaylaları, dağları, akarsuları, gölleri ve doğal ormanları yörenin doğal güzelliğine renk katmaktadır. Bu doğa ortamı Erzincan'da bir takım sporların yapılmasına da imkan sağlamıştır. Munzur Dağları'ndaki doğal göllerde ve yaylalarda yürüyüş; Fırat'ta rafting, yamaç paraşütü, kampçılık, kaya tırmanışı, kano sporu, camel trophy; Tercan ve Erzincan Barajlarında su kayağı ve kış sporları gibi doğal sporların yanında cirit sporu da Erzincan'da başarı ile sürdürülmektedir.

İlin kültür varlıkları, spor ve doğal güzellikleri turizm potansiyelini oluşturmaktadır. Etrafında dağları, ortasında bağları ve şehircilik alanında örnek uygulamaları ile görülmeye değer güzelliktedir. Bu doğal güzelliği sosyal, kültürel ve endüstriyel tesislerle de süslemek Erzincan'ı daha da ileriye götürecektir.

2.2.6.2.1.1 Kaleler

Kemah Kalesi: İlçe merkezinin doğusunda yer almaktadır. Kalenin büyük bir kısmı Mengücekler tarafından yapılmıştır. Osmanlılar devrinde çeşitli onarımlar görmüş ve bu zamana kadar savunma amaçlı kullanılmıştır.

Başköy Kalesi: Çayırılı ilçesi Başköy köyünde bulunmaktadır. Ovadan 80 m yüksekliktedir. Eski Tunç Çağı, MÖ.2000 ve Urartu dönemi ile tarihlenebilecek seramiklerin ortaya çıkması Kalenin bu dönemlerde kullanıldığını gösteren en büyük kanıttır.



Esertepe Köyü Kalesi: Tam olarak ne zaman veya kimler tarafından yapıldığı belli olmayan ve büyük kısmı yıkılmış olan kale, halen ayakta. Esertepe Köyünden Kabataş köyüne giden yol üzerinde bulunmaktadır. Yapılan çalışmalar kalenin Kemah Kalesi ile aynı dönemde yapılmış olabileceğini göstermektedir.



Kızlar Kalesi: Kale Merkez Geçit Beldesi Buğdaylı Köyünün Kuzeybatısında Köye 13 km uzaklıkta Ovadan yaklaşık 1100m yüksekliktedir. Ovaya hâkim bir konumda yapılan Kalenin Urartu Döneminde yapıldığı bilinmektedir.



2.2.6.2.1.2 Ören Yerleri

Altintepe: Üzümlü ilçesi sınırlarında bulunan bir Urartu yerleşimi olan Altintepe, Bölgede arkeolojik olarak oldukça önemlidir. Ovadan 60 m yükseklikte doğal bir tepe üzerine kurulmuştur. Urartu döneminden sonra Bizans tahribatına uğrasa da tepede halen

Urartu izlerinin birçoğunu görmek mümkündür.



Elma Ağacı Höyüğü: İl Merkez ilçesi Davarlı Köyünde olup, köyün 5 km kuzeydoğusunda, merkez ilçenin ise yaklaşık 30 km kuzeybatısında yer almaktadır. Yüzeyde bol oranda Eski Tunç ve III. Bin dönemlerine tarihlenebilecek seramik parçaları görünmektedir.



Saztepe: Höyük Altıntepenin batısında, Erzincan-Erzurum ana karayolunun 14. km'sinde bulunmaktadır. Yüzeyde bol oranda Urartu Dönemine tarihlenebilecek seramiklere rastlanılmıştır.

Saygılı Höyüğü: Çayırılı ilçesine bağlı Saygılı köyü sınırları içerindedir. Köye yaklaşık 2 km mesafededir. Güney, batı ve doğu tarafında etkili alanlar bulunmaktadır. Höyük üzerinde bulunan seramikler MÖ 2. bine tarihlenmektedir.



2.2.6.2.1.3 Köprüler

Kötür Köprüsü: Çayırılı ilçesi, Akyurt köyü ile Tercan ilçesi Mercan kasabası sınırları içerisinde, Karasu nehri üzerindedir. Doğu-batı doğrultulu köprü, yaklaşık olarak 136m uzunluğunda, 4.20m genişliğinde, 5.00m yüksekliğindedir.

Yapımında çoğunlukla Tercan'a özgü sarımtırak kesme taş kullanılmıştır. Köprü 8 gözlü olarak yapılmış, 7 ayak üzerine oturmaktadır



Acemoğlu Köprüsü: Erzincan Kemah Karayolunun 35. km'sinde Karasu Nehri üzerinde Acemoğlu boğazı denilen yere yapılan tarihi bir köprüdür. Köprü kesme taştan yapılmıştır.



2.2.6.2.1.4 Çeşmeler

Alaattin Bey Çeşmesi: Kemah ilçe merkezinde Gülabibey camiinin 50 m kuzey doğusunda yer alır. Çeşme tek lülelidir ve halen suyu akmaktadır. Kitabesinden de anlaşılacağı gibi 1879 yılında Alâeddin Bey tarafından yaptırılmıştır.



Vali Konağı Çeşmesi: Kemaliye ilçesinde kaymakamlık binası yakınında Vali konağı çeşmesi adıyla tescilli yapılmış olup, tamamı düzgün kesme taştan, ön cephesi kemerli bir niş şeklinde, iki yana eğimli tavanlı bir çeşmedir.



2.2.6.2.1.5 Hanlar

Mamahatun Kervansarayı: Erzurum Erzincan Kervan yolunun tam ortasında Tercan İlçe Merkezinde bulunmaktadır. Anadolu Selçuklu Kervansaraylarının, "Avlulu" grubuna

girmektedir. Bazı arařtırmacılar Mama Hatun Kervansarayını 13. yy. başlarına bazıları ise bu yüzyılın sonlarını tarihlendirirler. En çok kabul edileni de 13. yy. sonunda inşa edilmiş olduğudur.



2.2.6.2.1.6 Hamamlar

İzzetpaşa Hamamı: Hamam ilin merkez ilçesinde 59. Top. Er. Eđt. Tug. İçerisinde bulunmaktadır. İlıklik bölümüne giriş kapısı üzerinde bulunan ve sonradan yazılan yazıtında “1869 yılında Erzurum Beylerbeyi Müřir İzzet Pařa (Hacı İzzet Pařa) (1813-1892) tarihinde yaptırıldıđı” belirtilmektedir. Sođukluk, ılıklik, sıcaklık ve külhan bölümlerinden oluşmaktadır.



Taşçı Hamamı: Hamam 38,00 x 15.80 m. boyutlarında dikdörtgen bir alan üzerine doğu batı doğrultusunda kurulmuřtur. Hamam ilin merkezinde Eski Erzincan'da Orman Fidanlık Müdürlüđünün binalarının hemen yakınındadır. Hamamın kesin yapım tarihi

belli deđildir. Fakat mimari özelliklerine göre 19. yy.ın başlarında yapılmış olmalıdır. Dikdörtgen bir alan üzerine, doğu-batı doğrultusu üzerinde kurulmuřtur.



Mamahatun Hamamı: Bugün toprak seviyesinin altında kalan, eski kaynaklarda Kervansaray-Türbe, Mescidinin oluşturduğu külliyein yer alan küçük bir hamam yapısıdır. Bu gün toprak seviyesinin altında kalmıştır. Önüne 5-10 yıl önce yeni bir kısım ilave edilmiş bu kısım halen soyunma yeri olarak kullanılmaktadır.



Gülabibey Hamamı: Kemah ilçesinde bulunan Gülabibey hamamında, son yapılan onarımlar yüzünden orijinal planı kakında kesin yargılara varmak güçtür. Hamama kuzey-batıdan girilir. Burası soğukluk ve soyunma yeri camekan bölümüdür. Buradan ana bölüme geçilir. Burada halvetler yer alır. Bu bölümün arkasında güneyde külhan yer almaktadır.




2.2.6.2.1.7 Türbeler

Sultamelik Türbesi: Dışta sekizgen içten dairevi planlı yapının kaidesinde kesme taş, üst yapısında tuğla yapı malzemesi kullanılmıştır. Cenazelik kısmı diğer Selçuklu kümbetlerinden farklılık gösterir. Ortada sekiz kenarlı tuğla ayak şemsiye gibi açılarak sekiz kenarlı bu katın örtülmesini sağlamaktadır.



Mamahatun Türbesi: Erzurum, Erzincan karayolunun ortasında, Tercan İlçe merkezinde Hükümet konağı ile Mama Hatun Kervansarayının ortasında yer alan türbe dıştan 17.35 çapında bir sütun içinde yer almaktadır.



Tugay Hatun Türbesi: ilin Kemah ilçesinde, ilçe merkezinde bulunmaktadır. Dışta düzgün kesme içte moloz taş duvar örgüsüne sahip kümbetin cephesinde geometrik ve bitkisel silmeleri çerçevelediği bir kapı yer alır.



Terzibaba Türbesi: Erzincan ili, merkez şehir mezarlığında bulunan Terzi Baba Türbesi sarı küfeki taşından, ince yonu olarak yeniden yapılan türbe sekizgen planlıdır.



2.2.6.2.1.8 Camiler

Gülabibey Cami: Kemah ilçesinde, ilçe merkezinde bulunmaktadır. Selçuklu döneminde inşa edilen cami halen günümüzde de kullanılmaktadır. Dikdörtgen planlı bir yapıya sahiptir. Kitabesinde 870/1454 tarihi belli edilmektedir.



Orta Cami: Kemaliye ilçesinde, ilçe merkezinde bulunmaktadır. Kareye yakın dikdörtgen planlı, kubbeli ve taş malzemedен yapılmış bir camidir.



Esat Muhlis Cami: ilin Refahiye ilçesinde, ilçe merkezinde bulunmaktadır. Minare kaidesi üzerinde "El Hacı Muhammet oğlu Esta Muhlis Galip Ramazan 340" (1921) tarihleri yazılıdır.



2.2.6.2.1.9 Doğal Sit Alanları

Girlevik Şelalesi: İle yaklaşık 35 km mesafede Çağlayan Bucağı Girlevik Köyündedir. Tabi güzelliği ile ünlü bu yer

Erzincan ilinin önde gelen mesire yerlerinden biridir.



Otlukbeli Gölü: : Erzincan ili, Otlukbeli ilçesinin 6 km kadar kuzey batısında yer almaktadır. Uzunluğu 150-1600 m genişliği 30-50 m arasında değişen yüzölçümü 6500 m² dolaylarında küçük bir göldür.



2.2.6.2.1.10 Termal Turizm

Ekşisu Kaplıcaları: 34 derece ısıya sahip olup litrede 660 mg serbest karbondioksit gazı ile üstün özelliklere sahip olan şifalı sular grubuna girer.

Magnezyum, sodyum, karbondioksit, klorür ve bikarbonat ihtiva eden sulardır. Deri hastalıkları, karaciğer, safra yolları, romatizma, solunum yolları, mide, böbrek kan dolaşımı, metabolizma, kadın hastalıkları ve strese bağlı hastalıklara için iyi gelmektedir. Kaplıca Erzincan'a 11 km uzaklıktadır.

Ekşisu İçmeleri: İl merkezine 13 km uzaklıktadır. Ekşisu adı verilen böğert maden suyu, sağlık yönünden oldukça önem taşımaktadır. Maden suyu; anemi, karaciğer, mide, bağırsak ve safra yolları hastalıklarına iyi gelmektedir. Bölge aynı zamanda bir mesire alanıdır.



2.2.6.2.1.11 Gençlik Turizmi

Erzincan merkezi gençlik turizmine yönelik olarak çok fazla imkâna ve tesise sahip değildir. Ancak Kemaliye ilçesinde bir kamp merkezi bulunmaktadır. Erzincan merkez yayla

başı Kemaliye ve Otlukbeli uygun pilot bölge olma özellikleri taşımaktadır. Yurt içinde ve dünya genelinde arkeoloji, tarih, sanat tarihi ve benzeri alanlara ilgi duyan gençlerin ildeki arkeolojik sit alanları ve tarihi eserlerle ilgili kazı, yenileme çalışmalarında görev alarak tecrübe edineceği, karşılığında ise konaklama ve yemek ihtiyaçlarının karşılanabileceği programlar düzenlenebilir.


2.2.6.2.1.12 Spor Turizmi

Erzincan'da spor standartlarına uygun iki adet kapalı spor salonu, bir adet futbol sahası mevcuttur. Bunun yanında iki adet cirit sahası ve amatör spor küplerinin maç yaptığı futbol sahaları mevcuttur. Erzincan'da ulusal ve uluslararası spor turnuvaları yapılabilmektedir.

2.2.6.2.1.13 Doğa Sporları

Rafting: Rafting Erzincan'da 1994 yılından itibaren Karasu (Fırat) Nehrinde yapılmaktadır. 1997'de Munzur Fırat Doğa Sporları Derneğinin kurulması ile aktif olarak zengin malzeme ve rehber kadrosu ile hizmet vermektedir.

15 Mayıs 1999 yılında Turizm Bakanının da katkısıyla yaklaşık 100 kişilik bir sporcu gurubunun katıldığı Erzincan 2000 Rafting Festivali yapılmıştır. Özellikle Mayıs ayında 6'lık ve 5'lik rapitler oldukça fazladır. Yollarüstü-Mutu arasındaki parkurun uzunluğu 40 km'yi bulur. Mayıs ayından sonra suların azalmasıyla



Sansa-Bağlar mevkiinden (Erzincan-Erzurum karayolu 55 km) Mutu'ya kadar 26 km'lik bir parkur vardır. Bir tane 5'lik, 3 tane 4'lük, 5 tane 3'lük, 1 tane 2'lik rapit oluşur. Parkurun diğer bir özelliği Erzincan-Erzurum kara ve demir yolunu takip etmesidir. Bu özellik dünyanın hiçbir yerinde yoktur.

Dağcılık-Kayak ve Kampçılık:

Erzincan coğrafyasının ve ikliminin mükemmelliği bu sporları yapmaya çok müsaittir. "Erzincan Munzur Fırat Doğa

Sporları Derneği" "Erzincan Dağcılık Kayakçılık ve İhtisas Kulübü" (EDKİK) tecrübeli, eğitimli dağcıları rehberleri ve kayakçıları ile bu sporları aktif olarak

yapmaktadır. Yaylabası Ardıçlı Göl mevkii ormanlarında treaking ve kaya tırmanışı, Esence, Yedigöller, Refahiye Dumanlı ormanlarında treaking ve kampçılık, Sakaltutan Akbulut Kayak Tesisinde kayak sporu yapılmaktadır.



Yamaç Paraşütü: Termiklerin oldukça fazla olması coğrafi şartların mükemmelliği bu spor için Erzincan'ı birinci sıraya oturtmuştur. 1997 yılında başlayan bu spor 1998 de kurulan derneklerle daha hızlı bir gelişme kaydetmiştir. Yaylabası Munzur-Ata Doğa ve Hava Sporları

Derneği yamaç paraşütü eğitim kursları açmış ve gayet başarılı olmuştur. Halen Yaylabası Beldesinde yurt içi ve yurt dışından gelen sporcular hem eğitim almakta hem de bu sporu yapmaktadırlar. Keşiş ve Munzur Dağları 3200-3500m bu sporun yapılmasına avantaj sağlar.



Buz Tırmanışı: Ocak, Şubat ve Mart ayının başlarında Girlevik Şelalesinin donması ile burada buz tırmanışı yapılmaktadır.

Kano: Karasu Nehri, kano yapmaya elverişli olup nehrin her kesiminde yapılabilir. Munzur-Fırat Doğa Sporları Derneği akarsu kanosu sporunu aktif olarak yapmaktadır. Zorlu rapitler Erzincan-Erzurum yolu 55 km'sinde araç ile takriben 20-25 dakikalık bir yolculuktan sonra ulaşılır. Beytahtı - İliç arası bu spor için çok uygun bir parkurdur.



Cirit: Geleneksel bir ata sporumuz olan cirit tescilli olarak ilk kez 1989 yılında başlamıştır. İki adet kulüp bulunmaktadır. Bunlar Erzincan Atlı İhtisas Kulübü ve 13 Şubat İhtisas Kulübüdür, renkleri siyah-kırmızıdır. Kulüplerin kuruluş amacı Erzincan ve çevresindeki at neslinin ıslahı, binicilik ve geleneksel olarak milli günlerimizde gösteri yapmak yurt içi ve yurt dışı faaliyetlere katılmak ve sağlıklı nesiller yetiştirmektir.

Üç adet nizami ölçülerde kum ve toprak karışımı tribünlü cirit sahası (50 kişilik) mevcuttur. İki tanesi Terzibaba mevkiinde, (Erzincan-Çağlayan yolu üzeri 5 km) bir adet de şehir merkezinde Öğretmenevi üstü Geçit Belediyesi alt kısmında bulunmaktadır.



2.2.7 Sanayi ve Ticaret

2.2.7.1 Sanayi

Cumhuriyet sonrasında uzun yıllar ihmal edilen ve savaşlar sebebiyle harap olan Doğu Anadolu Bölgesi'nin iktisadi bakımdan kalkındırılması çabalarına girişilmiştir. 1927 yılında nüfus, tarım ve sanayi sayımları yapılmış, 1927-1933 yılları arasında sanayi özel sektöre bırakılmıştır. 1933 yılından sonra Devletçilik uygulamasına geçilmiştir. II. Dünya savaşı ve 1939 depremi Erzincan ilinde 1940-1950 döneminde sanayi kuruluşlarının oluşumunu engellemiştir. 1950 yılında Türkiye'de çok partili siyasi döneme geçişle birlikte iktisadi faaliyetlere getirilen serbestlik, özel sanayileşme çabalarını hızlandırmıştır.

1927 yılında yapılan sanayi sayımına göre, ildeki toplam 319 işyerinde 564 kişi çalışıyordu ve işletme başına ikiden az çalışan düşüyordu. İşyerlerinin % 43'ü tarımsal ürünleri işleyen işletmelerdi. Tarıma dayalı 138 işyerinde 214 kişi istihdam edilmekteydi. 110 işyeri ve 195 çalışanla madeni eşya sanayi ildeki ikinci önemli üretim dalıydı, bu kesimde geleneksel Erzincan bakır işlemeciliği çok yaygındı.

1954'te Sümerbank Erzincan İplik Fabrikasının açılması, artmış olan işsizliğin bir ölçüde hafiflemesinde, ticaretin canlanmasında, yeni konutların yapılmasında ve ilin sosyal yönden gelişmesinde önemli bir etken olmuştur. 1956'da açılan Şeker Fabrikası, bölgede pancar üretiminin yaygınlaşmasını, dolayısıyla gelişmenin bir ölçüde kırsal kesimde yayılmasına sağlamıştır. Özel kesimce 1958'de kurulan tek imalathane Çelik Lastik Ayakkabı imalathanesiydi.

Erzincan 1968'de Özel kesim yatırımlarını özendirici birçok politikanın uygulandığı "Kalkınmada Öncelikli İller" kapsamına alınmasına karşın, özel kesimin 1970'lerdeki girişimlerinde çok önemli bir artışın olmadığı görülmüştür. Erzincan'ın deprem bölgesinde olması 1970'lerdeki enerji sorunu ve genel olarak bölgenin az gelişmişliği, sanayileşmede önemli engeller oluşturmuyordu.

Erzincan ilinde, günümüzde toplam 43 adet kamu ve özel sektör sanayi tesisi ile küçük çapta üretim yapan atölyeler bulunmaktadır.

Erzincan'da sanayi sektöründeki işletmelerin büyük çoğunluğu küçük ölçekli işletmelerden oluşmakta ve % 10 ile %50 kapasitede çalışmaktadırlar. 2006 yılı için illerde öne çıkan Sanayi Sektörleri Raporu'na göre sosyo-ekonomik gelişmişlik endeksi sıralamasında 58. sırada yer alan Erzincan, Türkiye'nin az gelişmiş illerinden biri olarak açıklanmıştır. 2001 yılı itibari ile Erzincan'ın Gayri Safi Yurtiçi Hasıla (GSYİH)'nin sektörel dağılımı incelendiğinde, yüzde 54'lük pay ile birinci sıradaki hizmetler sektörünü tarım yüzde 36,5 ve sanayinin yüzde 9,5 ile izlediği, yine rapora göre Erzincan, Türkiye'nin en az gelişmiş illeri arasında yer aldığı, 1987-2001 döneminde hizmet sektörü yüzde 0,2 büyürken, sanayi sektörünün yüzde 2,5 küçüldüğü, ayrıca Türkiye içindeki imalat sanayi paylarına bakıldığında Erzincan'daki işyerinin yüzde 0,16, istihdamın ise yüzde 0,06 gibi küçük oranda pay aldığı belirtilmiştir.

Kum ve çakıl ocaklığı, tuz üretimi, uranyum ve tortum cevherleri hariç demir içermeyen metal cevherlerin madenciliği gelişmiş önemli alt sektörlerdir. Bitkisel üretim ihracat göstergelerinde ve tercihlerde öne çıkan diğer bir sektör olmuştur. Erzincan önemli sebzeçilik merkezidir. Erzincan'ın bir mikro klima alanı olması özelliği burada sebze fidesi üretiminin yapılmasını mümkün kılmaktadır. Hayvancılık ihracat sektörlerinde ve İl Sanayi ve Ticaret Odalarının tercihlerinde öne çıkmıştır. Tarım ve hayvancılık, gıda ürünleri ve içecek imalatı, madencilik ve turizm öne çıkmıştır. Yabancı sermaye yatırımı sadece madencilikte gerçekleşmiştir. Erzincan'ın ekonomisinin büyük ölçüde tarıma dayalı olmasına karşı erozyon tehlikesi, tarım sektörü açısından olduğu kadar tarım ve hayvancılığa dayalı gıda sektörünü de etkilemektedir.

2.2.7.1.1 İmalat Sanayi

Erzincan ilinde imalat sanayi genel itibari ile küçük işletmelere dayanmaktadır. Devlet katkısıyla yapılmış bulunan Erzincan Şeker Fabrikası ve bu kuruluş bünyesinde faaliyet gösteren Makine Fabrikası en fazla istihdam sağlayan büyük işletmelerdir. Orta büyüklükteki işletmeler ağırlıklı Organize Sanayi bölgesinde bulunmaktadır. Bunların da büyük bir kısmı tarıma dayalı sanayidir. Bu sanayi kolunu OSB dışında kurulu bulunan un ve yem fabrikaları da desteklemektedir. Şehrin ikinci sanayi kolu ise madenciliğe dayanmaktadır. Maden ocakları özellikle krom ve mermer olmak üzere perlit dâhil büyük yer tutmaktadır. Bu işletmelere bağlı olarak zenginleştirme tesisleri, mermer işleme tesisleri ve perlit ana ham maddeli kiremit ve yalıtım malzemeleri işletmeleri ile briket imalathaneleri mevcuttur. Maden üretimleri (krom, mermer) ihracata yöneliktir. Diğer işletmeler ise ağaç, cam, toprak, metal ve kimya işkolunda faaliyet göstermektedirler.

2.2.7.1.2 Erzincan Organize Sanayi Bölgesi

Organize Sanayi Bölgesinin Erzincan'da kurulması çalışmaları 1981 yılına başlamıştır. Proje hizmetlerine 1982 yılında başlanarak imar ön izni alınmış ve bölge çevresinin haritası çıkartılarak İmar ve İskan Bakanlığına tasdik ettirilmiştir. Projenin gerçekleştirilmesi, 1990 yılı yatırım programına Organize Sanayi Bölgemizin alınması ile mümkün olmuştur.

4562 sayılı kanun uyarınca Organize Sanayi Bölgelerini ortaklaşa kurmayı üstlenebilecek kuruluşlar içerisinde Erzincan İl Özel İdaresi ile Erzincan Ticaret ve Sanayi Odası eşit katılım payı ile Müteşebbis Heyet olarak Erzincan Organize Sanayi Bölgesini ortaklaşa kurmuş olup Erzincan Organize Sanayi Bölgesi özel hukuk tüzel kişiliğine haizdir. Erzincan Organize Sanayi Bölgesi yönetim kurulu başkanı veya başkan vekili tarafından temsil edilir.

2.2.7.1.3 Erzincan'da Küçük Sanayi Siteleri

İmalatçılar Küçük Sanayi Sitesi: 1972 yılında faaliyete geçmiş olup, alanı 126152 m²'dir. 425 İşyeri ve sosyal hizmet binası mevcuttur. 1992 yılında meydana gelen depremde hasar gören iş yerlerinin tamirata devam etmektedir. Doluluk oranı %27'dir.

Yeni Refahiye Küçük Sanayi Sitesi: Refahiye ilçesinde 35000 m² alanda kurulmuş olan sitenin 42 işyeri, 40 üyesi ve sosyal tesisleri mevcuttur. Doluluk oranı %71'dir.

Marangozlar İşletme Küçük Sanayi Sitesi: 1975 Yılında 30000 m² üzerinde kurularak faaliyete geçmiştir. 74 işyerinden 64 adedi dolu, 8 adedi boş bulunmaktadır. 66 üyesi ve sosyal tesisleri mevcuttur. Doluluk oranı %72'dir.

Üzümlü Küçük Sanayi Sitesi: Üzümlü ilçesinde kurulmuş olup, 39 üyesi mevcuttur. Proje aşamasını tamamlamıştır, arsa mevcut olup inşaaata başlanılacaktır.

Organize Örnek Küçük Sanayi Sitesi: 2008 yılında kurulmuştur,78 üyesi vardır. Proje aşamasında olup Organize Sanayi Bölgesinde arsa alımına başlanmıştır.

Keresteciler Küçük Sanayi Sitesi: 2003 yılında kurulmuştur, 24 üyesi vardır. Proje aşamasındadır.

2.2.7.2 Ticaret

2.2.7.2.1 İç Ticaret

Erzincan Doğu Anadolu Bölgesi'nde 39°-30° doğu boylamı, 39°-40° kuzey enlemi üzerinde 11903 km² yüzölçümüne sahiptir. Kuzeyinde Gümüşhane, Bayburt, doğusunda Erzurum, güneyinde Tunceli, Elazığ, Malatya, batısında Sivas, kuzeybatısında Giresun illeri ile çevrilidir. Erzincan'ın komşu illere yakınlığı ili bölgede merkez konumuna getirmektedir. Ayrıca DAP bölgesi illeri arasında Iğdır'la beraber en ılıman iklime sahip olması ve verimli ovalarının bulunması, E-23 Devlet Karayolu, demiryolu ve havayolu ile komşu illerle ve ülkelerle muntazam bir bağlantı ağı içinde olması, Erzincan'ın her açıdan ticari potansiyel olarak önemini artırmaktadır.

Erzincan ili ekonomik yönden analiz edildiğinde il ekonomisinde tarım ve hayvancılık sektörünün hâkim olduğu görülmektedir. 1998 yılı itibariyle il gayri safi hâsılası içinde tarım sektörü % 31,2 pay ile birinci sırayı alırken % 22,7 pay ile sanayi sektörü ikinci sırayı, % 11,9 ile ticaret sektörü üçüncü sırayı almaktadır. Erzincan ili gayri safi hâsılasının Türkiye ve Doğu Anadolu Bölgesi içindeki yeri incelendiğinde ilde oluşturulan hâsılanın Türkiye geneli içerisinde %0,22, Doğu Anadolu Bölgesi içinde %6,65 gibi düşük oranlara sahip olduğu, büyüklük itibariyle hem Türkiye hem de Doğu Anadolu Bölgesi içerisinde alt sıralarda yer aldığı dikkati çekmektedir.

Erzincan ilindeki işletmelerin çoğunun düşük işletme sermayesi ile kurulmuş ve tek kişi ya da aynı aileden gelen ortakların mülkünde bulunan bir yapıdadır. Ücretli yönetici

kullanımı son derece düşük olup, profesyonel yöneticiler istihdam edilememektedir. %46'ya varan bir kesimin ancak informal kanallardan (aile, arkadaş, esnaf...) dış kaynak temin edip, %90 gibi yüksek bir oranın iç pazar için üretim yapmayı temel yönelim olarak seçmiştir. Sonuçta bölge ve Erzincan ilinde ticaret ve sanayi işletmelerinde büyük ölçüde düşük ücretli işgücü kullanımı olduğu görülmektedir. Ancak bu tür bir ticari yapılanmanın ve sanayileşmenin (ucuz işgücü temeline dayanan) küresel bir krizde ne büyük ekonomik ve sosyal bir sıkıntı yarattığı 1998 yılının ikinci yarısında yaşanan küresel krizde görülmüştür. Bu nedenle Erzincan ilindeki gelişme esas olarak insan kaynaklarındaki gelişme ile birlikte sağlanmalıdır. Özellikle dış ticarete açık sektörlerle yönelmek, ilin potansiyelini değerlendirecek sektörlerde faaliyet gösterecek firmalar orta ve uzun vadede rekabet edebilmek ve büyümek için önce bölgeye, daha sonra ülke geneli ve dış pazarlara açılmak gerekmektedir. Firmalar ucuz işgücünden çok daha kaliteli ve verimli üretim tekniklerini kullanmaya yönelmelidirler.

TÜSİAD'ın yaptığı bir araştırmanın sonuçlarında illerin ekonomik açıdan dönüşümleri şu şekilde değerlendirilmiştir:

- Nüfus ve enerji tüketiminde paylarını artıran iller (Ekonomik açıdan gelişen ve nüfus çeken iller)
- Nüfus payları azalan, elektrik enerjisi payları artan iller (İktisadi faaliyet yoğunluğu artan iller)
- Nüfus payları artan elektrik enerjisi tüketim payları azalan iller (Nüfus çekiciliği, iktisadi faaliyet yoğunluğunun üzerindeki iller)
- Dönem içerisinde nüfus ve enerji tüketim paylarını yitiren iller

Bu çalışma sonucunda Erzincan ili hem 1983–1990 hem de 1990–1996 döneminde nüfus ve enerji payını yitiren iller arasında yer almıştır. Ancak 17 Ağustos depreminden sonra Erzincan merkez ve ilçelerinden göç durmuş olup, il son yıllarda göç alır hale gelmiştir. Nitekim 2000 yılı nüfus sayımında Erzincan merkez nüfusu 107.175 ve toplam nüfus 316.841 olarak gerçekleşmiştir. İnşaat sektöründeki hareketlilik son yıllarda ticaret sektöründe bir canlılığa neden olmuştur.

Erzincan ilinde ticari faaliyetler merkez ilçede yoğunlaşmıştır. Ticaretin önemli bir bölümünü tarım ve hayvancılık ürünleri oluşturmakla birlikte bunlara ek olarak küçük ve orta boy çeşitli işletmeler ile bölgede ve dış pazarlarda bulunma gayretleri artmıştır. Bunun yanında ildeki mevcut kuruluşların ve diğer illerdeki sanayi kuruluşlarının mamulleri ve bu illerden getirilen ürünlerin pazarlanması şeklinde ticaret devam etmektedir.

Erzincan ilinden diğer illere meyve, sebze, kuru bakliyat, et ve süt ürünleri, bal, un, tulum peyniri, şeker, iplik, ham bez, karma yem, asbestli çimento boru, renkli çayı örgü elemanları, el yapımı bakır işleme, halı, tuğla, mermer, krom cevheri pazarlanmaktadır.

İlden doğrudan ve diğer iller aracılığı ile dolaylı olarak ihraç edilen ürünler ise şeker, mermer, tulum peyniri, bakır eşya, semaver, domates, kiraz, üzüm, poşet gibi ürünlerdir.

Erzincan 13 Mart 1992 depremi sonrası devletimiz tarafından uygulanan fiziki yapılanmasını “depreme dayanıklı düzeyde” tamamlamıştır.

Yeniden yapılanan bu yöre coğrafi olarak yeraltı zenginliklerine, kolay ulaşım imkânlarına, yılda 280 gün güneşten yararlanma imkânına sahiptir. Ayrıca ilin dağ ve yaylaları, su kaynakları, tarımsal üretim ve hayvancılık potansiyeli, tarıma dayalı sanayinin yapılabirliği, insan kaynakları ve ucuz iş gücü mevcudiyeti, Organize Sanayi Bölgesinin varlığı, Orta Asya’ya yönelik ihracat imkânı gibi önemli potansiyelleri vardır.

Erzincan’ın sahip olduğu coğrafi konumun uluslararası tarihi İpek yolu üzerinde bulunması, ulaşım kolaylığı, Doğu Anadolu’da olmasına rağmen ikliminin müsait olması ve önceden ulaşılamayan pazarlara (İran-Türk Cumhuriyetleri gibi) yakınlığı gibi avantajları kullanması halinde gelişmesini hızlandıracak bir konumdadır.

Erzincan’ın rakımı 1000 metreden fazla olan birçok kesiminde mikro klima özelliği bulunmaktadır. Bu ilde yeni ürün tipleri ve aşılama ile meyve üretimine elverişli bir ortamı oluşturmaktadır. Bu ürünlerin ticari olarak değerlendirilmesi ve bölge içindeki bu avantajını iyi değerlendirmesi gerekir. Halen arazilerinin %85’inde sulu tarım yapılan Erzincan, fizibilite çalışmaları devam eden Çayırılı Barajı’nın tamamlanmasından sonra bu oranı yüzde yüze çıkarmayı hedeflemektedir. Tarım sektöründeki olması gereken artış tarıma dayalı üretimi de artıracak, dolayısıyla Erzincan’ın ticaret hacmini büyütecektir.

Bugün Erzincan nüfusunun iki katına yakın nüfusun İstanbul’da yaşadığı tahmin edilmektedir. Bugüne kadar müteşebbis ruha sahip insanlar hep batıda girişimlerini gerçekleştirmişlerdir. Erzincan’da kalan nüfus ise genelde işçi, memur, esnaf yani kendi kabuğunu kırmada zorluk çeken insanlardır. Bugüne kadar Erzincan ve Doğu illerinin kalkınmama sebebi devlet olarak gösterilmiştir. Ama bu tamamen haklı bir iddia değildir. Buraların kalkınmada geri kalmasının sorumluluğunda devlet kadar halkın da etkisi vardır. Girişimciler kendi aralarında organize olmadan, şirketleşmeden ve kooperatifleşmeden kalkınma beklemek zordur. Yine de bölge ve iklim farkını kapatacak devlet teşvikleri beklenmelidir, ama bununla beraber yerel girişimcilerin de organize olması gerekir.

Gelişme aşamasındaki bir yöreye dışarıdan gelen sermaye en kısa sürede yüksek kar etmek isteyerek mevcut sermaye bankada mevduat olarak veya repo şeklinde değerlendirilmektedir. Ancak yerel sermayenin düşüncesi böyle olmamalıdır. Bu nedenle yerel sermayenin kaynaklarının kooperatifleşerek, şirketleşerek sanayi ve imalat yatırımına dönüştürülmesi teşvik edilmelidir. Bu hem büyük kesimi tarımda çalışan Erzincan açısından tarımsal ürünlerin imalat ve sanayide değerlendirilmesini, hem de bu faaliyet kolundan geçimini sağlayan kesim için reel bir gelir artışı getirecektir

Erzincan’da et ve süt sektörünün ticari hayata katkısı göz ardı edilmemelidir. Hayvancılık ve hayvan ürünlerinin il merkez, ilçe ve köylerinde desteklenmesi ile bölge ve

komşu ülkeler pazarında önemli bir yer elde edecektir. Bu hedefin gerçekleşmesi için hammadde ihtiyacının düzenli bir şekilde temini, üreticilere pazar ve fiyat garantisi sağlanması açısından sanayiciler ile üreticiler arasında sözleşmeli yetiştiricilik sistemi uygulanmalıdır. Ayrıca yine bu yapı içerisinde hazine arazilerinin özel girişimcilere kiralanması ile açık ahır tabir edilen yöntemle besicilik yapan örnek çiftlik, tesisler ve kooperatifleşme şeklinde birliktelikler kurulmalıdır.

TÜSİAD'ın yaptığı bir araştırmaya göre Erzincan ili 2009 yılında tahmini nüfus ve elektrik tüketimi açısından iktisadi etkinliğine oranla fazla nüfus yığılması beklenen iller arasında yer alacaktır. Bu nedenle OSB'deki yatırımların hızlanması Erzincan'ın ilerde karşılaşacağı darboğazı azaltacaktır.

Dengesiz kalkınma stratejisinin öngörüsüne göre, kıt olan yatırım kaynaklarının bütün sektörlere dengeli bir şekilde paylaşılması yerine geri ve ileriye besleme etkisi yüksek olan kilit veya sürükleyici sektörler üzerinde yoğunlaştırılması, daha yüksek bir büyüme hızı sağlayacaktır. Bu yöntemin, Erzincan ekonomi ve ticaretinde büyümeyi hızlandıracağı kesin olmakla birlikte il içindeki kurumlar ve sivil toplum kuruluşları arasındaki koordinasyonun sağlanması amaca daha kısa sürede ulaşmayı sağlayacaktır.

2.2.7.2.1.1 Mahalli İdareler ve Ticaret

İllerin ticari yapılanmasında önemli rolü olan mahalli idarelerin ticaret ve sanayi odaları, borsalar ve esnaf odaları ile tam koordineli bir şekilde çalışması gerekmektedir. İmar planı hazırlıklarında ve uygulamasında bu kurumların görüşlerinin tek tek alınarak değerlendirilmesi, ilin ticari yapılanmasının en mükemmel bir şekilde oluşmasını sağlayacaktır.

Erzincan merkezinde dağınık bulunan küçük sanayi işletmeleri hizmet yetersizliği, pahalılık ve görüntü kirliliği meydana getirmektedir. Dağınık bir halde bulunan bu küçük sanayi işletmelerinin, yapımı tamamlanan yeni sanayi sitesine taşınması çok önemlidir. Bu durumda en önemli görev ve sorumluluk belediyeye düşmektedir.

Sekizinci beş yıllık kalkınma planında yer alan "Kalkınmada öncelikli yörelerdeki İl Özel İdarelerinin ve belediyelerin tarım, imalat sanayi, turizm ve diğer kamu hizmetleri ve sektörlerindeki projelerin desteklenmesi sürdürülecektir." ifadesi doğrultusunda İl Özel İdaresi ve bilhassa merkez belediye öncülüğünde yerel kaynakların harekete geçirilmesinin sağlanması ve yörenin kalkınmasında lokomotif görevi yapması DAP bölgesi illerinin gelişmesi açısından çok önemli bir faktördür.

2.2.7.2.1.2 Şehirleşme ve Ticaret

Erzincan'ın 1992 depreminden sonra şehirleşmesi büyük bir oranda tamamlanmıştır. Şehir ticareti başlıca dört ana cadde üzerinde oturtulmuştur. Yapılan büyük iş merkezleri Halitpaşa, Ordu, Fevzipaşa ve 13 Şubat caddeleri üzerinde kurulmuş, böylece ticarethanelerin de bu caddeler üzerinde yoğunlaşmasına sebep olmuştur. Bu caddeler

üzerinde ticaretin yoğunlaşması ayrı bir sorunu da beraberinde getirmiştir. Cadde üzerindeki işyerlerinin kirası bir arka caddeye göre üç dört kat artış göstererek maliyetlerin ve hizmetlerin pahalı olmasına sebep olmuştur.

Erzincan'da ticari hayatı olumsuz etkileyen bir başka etken de deprem sonrası yapılan iş merkezlerindeki işyerlerinin küçük olmasıdır.

Erzincan'da son ekonomik krizin etkileri ile işsizliğin artması nedeniyle kayıt dışı ekonomide de artış gözlenmektedir. Sigortasız çalıştırılan işçiler, işportacılar ve vergi kaydı olmayan işletmelerin sayısında önemli miktarda artış olmuştur. Bu durum haksız rekabete yol açmakta, vergi yükü ile ezilen esnaf ve tüccarın iş hacminin daralarak ekonomik olarak zararına neden olmaktadır.

Erzincan gibi küçük şehirlerde, esnaf ve tüccarın müşteri kitlesini daha çok kamu kurumlarındaki çalışan işçi ve memurlar oluşturmaktadır. Ancak kamu kurumlarında personele hizmet etmek amacıyla kurulmuş olan kantin, lokanta, düğün salonu vb. sosyal tesislerin çeşitli yollarla daha geniş kitlelere de açık olması ticari hayatı olumsuz etkilemektedir. Kamu kurumlarındaki kantin, düğün salonu, lokanta, otel gibi işletmeler sadece çalışanlarına değil de, dışarıya yönelik işletme faaliyetlerinde bulunmaları ve hiçbir vergi, sigorta, maaş, elektrik, su gibi mükellefiyetinin olmaması haksız rekabete yol açmaktadır. Devlet kurumlarındaki ticari işletmeler kaldırılmalı veya tanınan imtiyazlara son verilerek haksız rekabet önlenmelidir.

Potansiyel pazar açısından coğrafi yapısı itibariyle Türk Cumhuriyetlerine ve diğer Asya ülkelerine yakınlığı ile avantajlı bir konumda bulunan Doğu Anadolu Bölgesi'nde ticaret merkezi konumunda olabilecek Erzincan ili tarihi İpek Yolu güzergâhında olması açısından da çok önem arz etmektedir. Bundan dolayı ihracatçı firmalar açısından büyük önem arz eden toptancı sitelerinin yokluğu büyük eksiklik olarak görülmektedir.

2.2.7.2.1.3 Tarım, Hayvancılık ve Ticaret

Erzincan'ın bölge illerine, ülkeye ve yurt dışına pazarladığı ürünlerin başında tarım ve hayvancılık ürünleri gelmektedir.

Erzincan ilinden diğer illere meyve-sebze (domates, biber, kuru soğan, kuru fasulye, patlıcan, kiraz, karpuz, üzüm, elma, ceviz, kayısı, zerdali, kara erik, dut), kuru bakliyat, et ve süt ürünleri, bal, un, tulum peyniri, şeker, karma yem, yumurta, şeker, tulum peyniri ve piliç pazarlanmaktadır.

Örtü altı yetiştiriciliğine çok müsait bir iklim yapısına sahip olan Erzincan'da ekolojik tarımın yapılması yanında, son yıllarda yem bitkileri üretiminde gözlenen artış tarım ve hayvancılığın alternatifleri üzerinde ağırlık verilmesi gerektiğini ortaya çıkarmıştır.

Bu gelişmelere paralel olarak tarım ve hayvancılığa dayalı sanayinin de gelişmeye başladığı gözlenmekte, ancak yeterli mali gücü ve desteği bulamaması gerekli gelişmesini engellemektedir.

DAP bölgesi illerinde olduğu gibi Erzincan'da da tartışmasız ekonominin lokomotifi tarım ve hayvancılık olacaktır. Sivas-Erzincan Kırsal Kalkınma Projesi ve DAP Ana Planı çerçevesinde bölgenin tüm illerinin komşu ülkelerle ticari işbirliklerinin sağlanması durumunda bölgesel kalkınma istenen seviyesine gelecektir.

Bölge illerinden Erzincan'ın sulama, toprak, mikroklima iklim özelliği nedeniyle ekolojik tarıma açılmalı ve bu konuda yerel kuruluşlara teknik ve finanssal destek sağlanmalıdır. Hayvan ırkı ıslahı, meraların ıslahı çalışmaları ivedilikle yapılmalı ve yem bitkileri üretimi desteklenmelidir.

2.2.7.2.1.4 Madencilik ve Ticaret

Erzincan yeraltı kaynakları bakımından zengin bir ildir. İilde çıkarılan en önemli maden kromdur. Erzincan ilinde bulunan 1,5 milyon ton krom rezervi Türkiye toplam krom rezervinin yaklaşık % 4'ünü oluşturmaktadır. Bunun yanı sıra İliç ve Tercan ilçelerinde manganez rezervi Türkiye toplam manganez rezervinin % 9,5'ini, Kemaliye, Refahiye ve Çayırılı ilçelerindeki linyit rezervi Türkiye linyit rezervinin % 0,3'ünü, Refahiye ve Çayırılı yöresindeki manyezit rezervi ise Türkiye manyezit rezervinin % 20'sini oluşturmaktadır. Perlit üretiminde ise Türkiye'nin ilk üç sırasına girecek potansiyelde üretim yapılmaktadır. Kemah ilçesinde toplam kapasitesi 1,5 milyon ton/yıl tuz işleyen mevsimlik olarak çalışan tuz işletmeleri bulunmaktadır.

2002 yılı itibarıyla özel sektörün ilgilendiği tuz kaynakları en yüksek kapasitede işletilmektedir. İl merkez böğert ve ekşi su yörelerinde kaplıca suyu ve merkez – horhor yöresinde de maden suyu kaynakları özel sektörün ilgilendiği, işletmeler kurduğu maden suyu kaynaklarındandır. 1992 genel sanayi ve işyeri sayımı sonuçlarına göre Erzincan ili madencilik ve taş ocakçılığı sanayisinde faaliyet gösteren işyeri sayısı 14 adettir. 1998 yılı cari fiyatlarıyla 20.643,9 milyar TL olan Erzincan ili madencilik ve taş ocakçılığı hâsılasının il GSYİH içindeki payı %12,7 ile Erzincan'ın ticari hayatında çok önemli bir paya sahiptir. Erzincan ilinde bulunan başlıca madenler şunlardır: Demir, krom, manganez, manyezit, mermer, perlit, asbest, linyit, kaplıca suyu ve maden suları.

Erzincan'ın en büyük işletmelerinden olan Doğusan ve Doğu Halk Holding fabrikalarında asbestli boru, kiremit, tuğla, kaldırım taşı ve mermer üretimi yapılarak Türkiye ve dünyaya pazarlanmaktadır. Böylece bu iki fabrika Erzincan ticari hayatına etki eden ve en fazla girdileri olan işletmeler konumuna gelmişlerdir.

2.2.7.2.1.5 Kamu İktisadi Teşekkülleri (KİT) ve Ticaret

Erzincan ticari hayatında en önemli etkenlerden birini de KİT'ler oluşturmaktadır. Şeker Fabrikası, Makine Fabrikası, Ağır bakım, Tedaş, Telekom gibi kuruluşlar gerek çalıştırdıkları işçi ve memur potansiyeli gerekse Erzincan'a kazandırdıkları girdiler ve katma değer açısından ticari hayata önemli miktarda bir canlılık getirmektedir.

DAP bölgesi illerinde çeşitli örnekleri görüldüğü gibi Erzincan'da da KİT'lerin özelleştirilmesi faaliyetlerinin durması ile neticelenmiştir. Erzincan İplik Fabrikası, Ersan gibi

yüzlerce işçi çalıştıran kuruluşların özelleşme neticesinde küçülerek faaliyet yapamadıkları görülmüştür. Bu durum ilin ticari hayatını olumsuz etkilemiştir.

Özelleştirme yapılmalı, fakat gerçekçi ve doğru politikalarla olmalıdır. Mevcut durumda ise DAP bölgesi illerinde özelleştirme, illerin ekonomik düzeyi diğer bölge illeri düzeyine ulaşana kadar geciktirilmeli, zarar eden kuruluşlar sübvansız edilmelidir.

2.2.7.2.1.6 Mesleki Eğitim ve Ticaret

Milli Eğitim Bakanlığı bünyesindeki Endüstri Meslek Liseleri ve Mesleki Eğitim Okulları illerde mesleğe ve ticarete yönelik eğitimleri vermektedir. Meslek Yüksek Okulları'nın bu okullardan sınavsız öğrenci almasıyla mesleki eğitime yeni bir boyut getirilmek istenmiştir.

Ancak 8 yıllık zorunlu eğitimin getirilmesi ve üniversite tercih sistemlerindeki değişiklikler meslek liselerine rağbetin azalmasına sebep olmuş öğrenci kalitesini düşürmüştür.

Erzincan'da üç endüstri meslek lisesi ve bir adet mesleki eğitim okulu olmasına rağmen bu okulları tercih eden öğrencilerin azlığı ve seviyelerinin düşüklüğü dikkat çekmektedir. Diğer yandan işletmelerin kalifiye eleman sıkıntısının arttığı gözlenmektedir.

Öğrencileri mesleki eğitime yönlendirecek yeni eğitim politikaları geliştirilmeli, seviyeli öğrencileri bu okullara çekebilecek sistem geliştirilmelidir. Bunun yanında eğitim sürecinde öğrencilerle işletmeler arasındaki diyalog sağlanmalı ve devam ettirilmelidir.

Mesleki eğitim okullarının 120 ve daha çok meslek dalının eğitimini verecek donanım ve personele sahip olmadığı görülmektedir. Bundan dolayı da ustalık belgesi uygulaması her dönem çıkan aflarla sadece belgelendirme işlemine dönüşmüş durumdadır. Ustalık belgesi uygulaması tekrar gözden geçirilerek iller arasındaki farklı uygulamalar giderilmeli, satış elemanlığı ustalık belgesi kapsamından çıkarılarak tüccara tacirlik belgesi verilerek her alanda ticaretini devam ettirme imkânı verilmelidir. İmalat ve üretime dayalı hizmet ve ürün sektörlerinde ustalık aranmalıdır. Mesleki eğitim tek çatı altında birleştirilerek daha işler hale getirilmelidir.

DAP bölgesi illerinde kobi ve ticari işletmeler geleneksel yapıda faaliyetlerini sürdürmektedirler. İşletmeler kurumsal yapılarını oluşturamadıklarından kalifiye eleman istihdamında da yeterli olamamaktadırlar. Dolayısıyla yetişmiş olan çok sayıda üniversite mezunu bölge illerinde istihdam edilememekte ve başka bölgelere kaçırılmaktadır. İllerdeki ticaret ve sanayi odaları ile meslek odalarının işletmeler üzerinde daha etkili çalışarak seminerler, konferanslar ve birebir ilgilenmeler yoluyla işletmeleri çağdaş yönetim ve organizasyon modeline kavuşturmalıdırlar.

2.2.7.2.2 Dış Ticaret

2.2.7.2.2.1 İhracat

Erzincan ilinin ihracatı, Türkiye ihracatçılar Meclisi 2009 yılı verilerine göre 7.448.732,16 \$'dır. Verilen değerler 2009 yılı Ekim ayı sonu itibariyle geçerlidir. İlin 2008 yılı toplam ihracatı ise 5.530.243,16 \$ olarak tespit edilmiştir.

İhracat yapılan ülkelerin başında, ilin ihracattaki payının %39'unu oluşturan İtalya gelmektedir. Kosova 2., Çin Halk Cumhuriyeti ise 3. sırayı almaktadır.

Sektörel bazda sanayi ürünleri 5.179.930,77 \$ olup toplam ihracatın % 69,5'ini, tarım ürünleri 1.240.119,53 \$ olup toplam ihracatın % 16,6'sını, madencilik ise 1.027.453,40 \$ olup toplam ihracatın % 13,7'sini oluşturmaktadır.

2.2.7.2.2.2 İthalat

Erzincan TÜİK verilerine göre 2008 yılında toplam ithalat 2.651.000,00 \$ olarak tespit edilmiştir. Aynı yılın ilk 6 ayında 1.804.000,00 \$ olarak tespit edilen ithalat, 2009 yılı ilk 6 ayında ise 75.000,00 \$ olarak gerçekleşmiştir. 2008 yılı ithalat yapan firma sayısı 10 iken 2009 yılında bu sayı 7 olmuştur. İhracat yükselirken ithalatın düştüğü gözlemlenmiştir.

Aşağıdaki tablolarda 2001 yılı itibariyle ithalatçı firmalar ve yapılan ithalat değeri açıklanmaktadır.

2.2.7.2.2.3 Bankacılık

Bankacılık sektörü, 2008 yılı sonu itibari ile il merkezinde 13, ilçelerde 8 banka şubesi olmak üzere toplam 21 banka şubesi faaliyet göstermektedir. Erzincan'da bulunan 20 tane şubenin 12 adedi kamusal sermayeli bankalara ait olup, 9 tanesi ise özel sermayeli bankalara aittir.

İller arasında kişi başına nakdi kredide Erzincan 64. sırada, kişi başına mevduatta ise 32. sıradadır. İller arasında mevduat miktarının kullanılan kredilere göre yüksek olduğu görülmektedir.

İlde toplam mevduat 607 000 Türk Lirası, toplam krediler ise 407 000 Türk Lirasıdır.

Kişi başına mevduat: 2.882.000 Türk Lirası, kişi başına nakdi kredi 1.843.000 Türk Lirası, Kredi/mevduat oranı yüzde 66'dır. Mevduatın yüzde 67'si Türk Lirası, yüzde 33' inin ise döviz cinsi mevduattan oluşmaktadır.

Krediler incelendiğinde ise tüketici kredilerinin toplamın yüzde 50' sini oluşturduğu, bunların içinde konut ve bireysel kredi kartlarının önemli yer tuttuğu görülmektedir. Ticari kredilerde ise tarımsal krediler, ticaret ve inşaat kredilerinin yüzde 25 oranında olduğu geri kalan miktarın ise diğer kredilerden oluştuğu belirlenmiştir. Ekonomik gelişmesinin sağlanması bakımından toplam mevduatın ticari krediler olarak yatırımlara dönüşmesi gerekmektedir. Bir başka ifade ile Erzincan' da yatırımların finansmanı için yeterli kaynağın bulunduğu söylenebilir.

2.2.8 Enerji

Erzincan'da Hidroelektrik Enerji

Fırat havzası üzerinde bulunan Erzincan ilinde işletmede olan toplam kurulu gücü 57,42 MW 6 adet HES mevcuttur. Bu santrallerden yılda yaklaşık 240 GWh elektrik üretimi yapılmaktadır. Tablo 2.4.3'te ise şu an inşa aşamasında 64,48 MW'lık enerji potansiyeline sahip olan santraller görülmektedir. Bu santrallerin üretim faaliyetine geçmesi ile birlikte yılda yaklaşık 300 GWh'lık bir enerji üretimi gerçekleşecektir. Bunların dışında Tablo 2.2.8.1.1'te görüldüğü gibi Erzincan ili ve Türkiye için büyük önemi olan 18 adet HES, 1 adet RES projesi planlanmış olup bu santraller üretime geçtiğinde kurulu gücü yaklaşık 800 MW'lık önemli bir enerji potansiyeli harekete geçirilmiş olacaktır.

Projenin Adı	Kurulu Gücü (Mw)	Yıllık Ortalama Enerji Üretimi (Gwh)
Girlevik HES I	3,0	17
Tercan Barajı HES	15,0	51
Girlevik II Mercan HES	12,0	40
Yukarı Mercan HES	14,0	70
Çalkışla HES	7,66	17,2
Kayalık HES	5,76	45,1
Toplam	57,42	240,3

Tablo 2.2.8.1.1 İşletmede olan Enerji Santralleri

Projenin Adı	Kurulu Gücü (Mw)	Yıllık Ortalama Enerji Üretimi (Gwh)
Karasu IV-2 HES	10,35	57,76
Karasu IV-3 HES	4,6	21,62
Karasu V HES	4,1	24,27
Bağıştaş II HES	45,43	200
Toplam	64,48	303,65

Tablo 2.2.8.1.2 İnşa Halindeki Özel Sektör HES projeleri

Projenin Adı	Kurulu Gücü (MW)	Projenin Adı	Kurulu Gücü (MW)
Haydar HES I – II	22,5	Poyraz I-II HES	13,47
Fındıklı Baraj ve HES	30	Sarıççek RES	8
Sansa Nehir Tipi HES	44	Hastarla HES	14,45
Kemah Barajı ve HES	135	Çakırman HES	6,98
Eriç Barajı ve HES	170	Bedirdüzü-1 HES	16,285
Bağıştaş Barajı ve HES	122	Bedirdüzü-2 HES	4,28
Minker Barajı ve A.Mahalle HES	5,2	Yakut I-II HES	19,242
Sarıkonak I Barajı ve HES	11,7	Emir-1 HES	7,311
Kemah Barajı	135	Deliçay HES	19,602
Üzümlü HES	11,358		
Toplam		796,378	

Tablo 2.2.8.1.3 Proje Aşamasında Olan Santraller

2.2.9 Tarım

2.2.9.1 İlin Biyo-Fiziksel Açından Özellikleri

2.2.9.1.1 Agro-Ekolojik Bölgeler

Agro-ekolojik bölgelendirme (zonlara ayırma), ilin, çevresel özellikleri, potansiyel verimi ve arazi uygunluğu benzer olan özelliklere sahip alt alanlara bölünmesini ifade eder.

Agro-ekolojik bölge iklim, arazi formu, toprak yapısı veya arazi örtüsüne göre belirlenir. Bu kapsamda Erzincan ili 4 agro-ekolojik bölgeye ayrılmış ve haritalandırılmıştır.

Yüksekte olması ve kışların uzun geçmesi nedeniyle Refahiye, İliç, Tercan yetiştirme periyodu bakımından en kısa süreye sahip ilçelerdir. Kemah, Çayırlı, Kemaliye, Otlukbeli orta uzunluktadır. Ürün yetiştirme açısından ilde en iyi şartlara sahip, etrafına göre farklı iklim özelliği göstermesi (mikro-klima) ve tarım arazilerinin büyük bölümü ovada olması nedeniyle merkez ilçe ve Üzümlü en uzun yetiştirme periyodu olan ilçelerdir.

ZONLAR ve İLÇELER		ZON								Toplam		
		1		2		3		4				
		Kemaliye		Erzincan Üzümlü Kemah		Tercan Çayırlı Otlukbeli		Refahiye İliç				
		Alan (Ha)	Oran (%)	Alan (Ha)	Oran (%)	Alan (Ha)	Oran (%)	Alan (Ha)	Oran (%)	Alan (Ha)	Oran (%)	
TOPRAK SINIFI KAPASİTESİ (Hektar)	Zon toplamı	111.827	9,4	440.485	37,0	289.833	24,3	348.203	29,3	1.190.348	100	
	I	223	0,2	19.461	4,4	14.520	5,0	3.046	0,9	37.250	3,1	
	II	151	0,1	14.854	3,4	13.806	4,8	4.235	1,2	33.046	2,8	
	III	1.225	1,1	16.933	3,8	22.689	7,8	18.677	5,4	59.524	5,0	
	IV	7.341	6,6	27.195	6,2	35.957	12,4	31.969	9,2	102.462	8,6	
	V-VIII	102.887	92,0	362.042	82,2	202.861	70,0	290.276	83,4	958.066	80,5	
İKLİM	SICAKLIK ORT. (°C)	KIŞ	2,4		2,6		-6,0		-3,4		-1,1	
		YAZ	26,5		23,6		22,3		18,7		22,8	
	YAĞIŞ (mm/yıl)	688,3		341,0		395,2		749,2		543,4		

Tablo 2.2.9.1.1 Erzincan İlinin Agro Ekolojik Alt Bölgeleri

2.2.9.1.2 İklim ve Meteorolojik Veriler

İl genel olarak, karasal iklim özelliğine sahiptir. Yaz ayları Doğu Anadolu bölgesinde yer alan diğer tüm illerden daha sıcak ve uzun geçer. Uzun yıllar gözlemlerine göre sıcaklık ortalaması 10,6°, en soğuk ay olan Ocak ayı ortalaması -3,6°, en sıcak ay olan Temmuz ve Ağustos ayı ortalaması 23,7°dir.

Nisan ile Ekim ayları arası sıcaklık en az 25°, yaz günü ortalama olarak 115,3 gün yaşanmakta olup ilin çevre illere göre daha uzun ve sıcak yaz mevsimi yaşamaktadır.

Kış mevsiminde ise, doğudan gelen hava kütlelerinin tesirinde kaldığı zamanlarda sert kış günleri yaşanmaktadır. 0°'in altında sıcaklık yaşanan gün sayısı da 110,1 gündür.

Don olayları genel olarak Kasım ayında başlayıp, Nisan ortalarına kadar sürmektedir. İlde ortalama kar yağışlı gün sayısı 20,9, ortalama karla örtülü gün sayısı ise 42,9 gündür. Kar yağışları da Aralık ayı başlarında başlayıp Mart ayı sonuna kadar sürmektedir.

Ortalama yıllık toplam yağış miktarı, 366,9 mm olup, en kurak dönem Temmuz, Ağustos, Eylül, en yağışlı dönem Nisan, Mayıs ayları olarak kaydedilmiştir.

2.2.9.1.3 Doğal Bitki Örtüsü

Akarsu boylarında görülen kavak ve söğütliklerin dışında, kısa ömürlü, zayıf, otsu bitkiler yaygındır.

Refahiye ve Kemah çevresinde; meşe, gürgen, dişbudak, sarıçam bulunmaktadır. Köylerde ise kayısı, elma, armut, erik ve ceviz gibi meyve ağaçları vardır.

2.2.9.1.4 İl Arazisinin Dağılımı

İlin toplam yüzölçümü 1.190.300 hektar olup, bunun 202.704 ha'ı tarım arazisi, 452.562 ha'ı çayır mera arazisi, 106.534 ha'ı orman-fundalık arazi ve 428.500 ha'ı diğer araziler olarak dağılım göstermektedir.

Arazi Varlığının Adı	Alanı (hektar)	Payı (%)
Tarım Arazisi (Kullanılmayan hali araziler dahil)	202.704	17
Çayır Mera Alanı	452.562	38
Ormanlık ve Fundalık	157.905	13
Diğer	377.129	32
Toplam	1.190.300	100

Tablo 2.2.9.1.4 Erzincan İli Mevcut İl Topraklarının Kullanımı

Erzincan'da çayır mera alanlarının oranı yüksek (yüzde 38), orman alanlarının oranı ise düşüktür (yüzde13). Türkiye genelinde ise mera alanlarının oranı ile orman alanlarının oranı birbirine eşit olup %26'dır. Erzincan ilinde çayır mera alanlarının fazlalığı hayvancılık için bir potansiyel olmakta, ancak orman alanlarının azlığı yağış için kısıt teşkil ederek erozyona neden olmaktadır.

Arazilerin alt bölgeler bazında dağılımına baktığımızda en fazla tarım ve mera arazisine sahip bölgenin Erzincan-Üzümlü-Kemah II. alt bölgesi olduğu görülmektedir.

2.2.9.1.5 Sulanabilir Tarım Arazisi

Sulanabilir arazilerin yüzde 50,9'u devlet (DSİ ve KHGM), yüzde 19,4'ü halk tarafından sulanmaktadır. Geriye kalan yüzde 29,7'lik kısım sulamaya açılmayı beklemektedir.

Tarım Alanları			Alt bölgeler				Toplam
			I.ZON	II.ZON	III.ZON	IV.ZON	
Sulanabilir	Sulanan	Devlet	345	8.484	5.913	11.999	26.741
		Halk	420	45.559	20.193	4.050	70.222
		Toplam	765	54.043	26.106	16.049	96.963
Sulanmayan			2.035	11.177	18.633	8.926	40.771
Sulanamayacak durumda olan			1.572	22.286	23.956	17.156	64.970
Toplam			4.372	87.506	68.695	42.131	202.704

Tablo 2.2.9.1.5.1 Erzincan İli Mevcut Sulama Durumu (hektar)

	I.ZON	II.ZON	III.ZON	IV.ZON	TOPLAM
Sulanan	27,3	82,9	58,4	64,3	70,4
Sulamaya açılmayı bekleyen	72,7	17,1	41,6	35,7	29,6

Tablo 2.2.9.1.5.2 Erzincan ili Mevcut Sulanabilir alanların oranı (%)

2.2.9.1.6 Çayır-Mera Alanları

Alt bölgelerin mera alanları karşılaştırıldığında en geniş mera alanlarına 197.903 hektar ile I. Alt Bölgenin sahip olduğu, bunu 131.290 hektar ile III. Alt Bölgenin, 94.808 hektar ile IV. Alt Bölgenin ve 28.561 hektar ile I. Alt Bölgenin takip ettiği görülmektedir. Buna göre II.

ve III. Alt Bölgelerin çayır mera alanları toplam alan içinde yeterli paya sahipken diğer alt bölgeler için yetersizdir.

Erzincan farklı verim düzeylerinde meralara sahip olmakla birlikte ağırlıklı olarak düşük verimlidirler. Hektardan yıllık ortalama 300 kg kuru ot elde edilebilecek durumdadır. Toplam 452.562 hektar mera alanından yılda yaklaşık 135 bin ton kuru ot alınmaktadır.

Erzincan ilinde çayır ve mera alanlarının toplamı 452.562 ha'dır.

2.2.9.2 Tarım Arazilerinin Kullanımı

Erzincan ilinde toplam 202.704 ha tarım alanı mevcut olup merkez ve Tercan ilçeleri toplam tarım alanlarının yüzde 43'ünü oluşturmaktadır. İlde 28687,5 ha alan tarıma elverişli olduğu halde kullanılamamaktadır. Erzincan'daki tarım alanlarının dağılımına ait bilgiler aşağıda Tablo 2.2.9.2.'de gösterilmektedir.

İlçe Adı	Ekilen Tarla Alanı	Nadas Alanı	Tarıma Elverişli Olup Kullanılmayan Arazi	Açıkta Sebze Alanları	Meyve Alanları	Toplam Tarım Alanı
MERKEZ	387400	25000	16185	22580	16595	467760
ÇAYIRLI	154025	43000	12775	586	724	211110
İLİÇ	32890	23765	2005	310	230	59200
KEMAH	46780	50000	143010	1310	4140	245240
KEMALİYE	10778	12000	18587	1030	1325	43720
OTLUKBELİ	17825	30000	22840	50	45	70760
REFAHİYE	240450	100000	19289	491	1880	362110
TERCAN	255650	120000	29044	378	8	405080
ÜZÜMLÜ	84000	40000	23140	4820	10100	162060
TOPLAM	1229798	443765	286875	31555	35047	2027040

Tablo 2.2.9.2 Erzincan'daki Tarım Alanlarının Dağılımı (Dekar)

2.2.10 Çevre ve Orman

2.2.10.1 Çevre

2.2.10.1.1 Yeraltı Suları ve Kirlilik

Yeraltı sularındaki kirlenme doğal ve yapay olarak incelenebilir. Yapay kirlenme doğrudan veya dolaylı olarak insan aktiviteleriyle olan kirlenmedir. Bu konuda il dâhilinde herhangi bir çalışma yapılmamıştır. Doğal Kirlilik konusunda ise Erzincan ovası kuzey yamaçlarında bulunan tektonik aktiviteler sonucu ortaya çıkan tarıma elverişsiz mineralli sular ve kaynar sular örnek verilebilir. Bu sular hiper-karbonatlı sulardır. Su kalitesi sınıflamasında C₄S₁ (Çok yüksek tuzlu) sınıfındadır.

2.2.10.1.2 Genel Toprak Yapısı

Erzincan ilinde önemli toprak gruplarının hemen hemen tümü vardır. Erzincan ili ülkemizde toprak ve toprakların süpürüldüğü sahalarda ana materyalin en fazla aşındığı alanların başında gelmektedir. Bu nedenle il dâhilinde iklim şartlarına göre oluşmuş topraklarının son derece sınırlı alanlarda kaldığı görülmektedir.

Erzincan Zirai Üretim İşletmesi Laborant ve Veteriner Sağlık Meslek Lisesi Müdürlüğü tarafından muhtelif yerlerden alınan 35 adet toprak örneği analiz sonuçları aşağıdaki gibidir.

Derinlik (Cm)	Su İle Doym %	(Elekt. İlet.) Mho	Tuz %	Ph	Kireç %	Fosfor Kg/Da	Potasyum Kg/Da	Organik Madde %
0-30	58	0,45	0,024	8,08	7,5	3,8	22,3	1,3

Tablo 2.2.10.1.2 Erzincan ili toprakları kimyasal analiz sonuçları

2.2.10.1.3 Genel Hava Kirliliği

Erzincan'da hava kirliliği her ne kadar mevzuat ile tespit edilmiş kirlilik sınır değerlerinin altında ise de, zaman zaman meteorolojik, coğrafik koşullar ve erozyon sebebiyle sınır değerlere yaklaşmaktadır. İlimizde yapılan ölçüm sonuçları aşağıdaki tabloda gösterilmiştir.

Erzincan İli PM₁₀ (Toz) ve SO₂ ölçüm sonuçları

Kış Dönemi Yılı	SO ₂	PM	SO ₂ Hedef Sınır Değer	PM ₁₀ Hedef Sınır Değer	UVS SO ₂	UVS PM ₁₀
2007-2008	24 µg/m ³	132 µg/m ³	120 µg/m ³	---	250 µg/m ³	200 µg/m ³
2008-2009	23 µg/m ³	94 µg/m ³	120 µg/m ³	---	250 µg/m ³	200 µg/m ³

Tablo 2.2.10.1.3 Erzincan İli PM₁₀ (Toz) ve SO₂ ölçüm sonuçları

2.2.10.2 Orman

Ormanlık Alanların Dağılımı

Erzincan'da il yüzölçümünün % 13'üne tekabül eden orman alanları toplamı 157.905,5 ha'dır. Bu alanın 93.114,5 ha kuru, 64.791 ha baltalık ormanlardan oluşmaktadır. Kuru alanların 26.447,5 ha normal, 66.667 ha bozuk ormanlardan oluşmaktadır. Baltalık alanların 6.450 ha normal, 58.341 ha'ı ise bozuk alanlardır.

İşletme Şeflikleri	Ormanlık Alan		Açıklık Alan		Toplam Alan
	Ha	%	Ha	%	Ha
Merkez	4.678,0	2	185.309,5	98	189.987,5
Refahiye	59.712,0	41	87.192,5	59	146.904,5
Kemah	27.073,0	11	208.873,5	89	235.946,5
İliç	47.552,5	17	234.775,0	83	282.327,5
Tercan	18.890,0	6	301.941,0	94	320.831,0
Toplam	157.905,5	13	1.018.091,5	87	1.175.997,0

Tablo 2.2.10.2.1 Erzincan ili Orman durumu



2.2.11 Kırsal ve Kentsel Altyapı

2.2.11.1 Kırsal Alanda İçme Suyu

Kırsal alanda içme suyu temini büyük oranda şebekeden ve çeşmelerden sağlanmaktadır. Erzincan ilinde bulunan köylerimizin su ihtiyacının % 93 'ü şebekeden,% 7'si ise çeşmeden temin edilmektedir. İçme suyu ihtiyacını çeşmeden temin eden köylerimiz yeterli nüfusun bulunmadığı köylerimizdir. Erzincan ilinde susuz köyümüz bulunmamaktadır.

Erzincan iline bağlı tüm köy ve ünitelerdeki içme suyu turumu aşağıdaki tabloda sunulmuştur.

İlçeler	Sulu Şebekeli		Sulu Çeşmeli		Yetersiz Şebekeli		Yetersiz Çeşmeli		Susuz		Toplam	
	Köy	Ünite	Köy	Ünite	Köy	Ünite	Köy	Ünite	Köy	Ünite	Köy	Ünite
Merkez	63	20	1	5	-	-	-	-	-	-	64	25
Çayırlı	43	13	4	10	-	-	1	-	-	-	48	23
İliç	54	9	4	3	-	-	-	-	-	-	58	12
Kemah	72	11	-	12	-	-	1	-	-	-	73	23
Kemaliye	56	9	2	6	3	-	1	3	-	-	62	18
Otlukbeli	8	1	2	4	-	-	-	-	-	-	10	5
Refahiye	111	28	10	23	-	-	-	2	-	-	121	53
Tercan	63	23	7	18	-	-	1	4	-	-	71	45
Üzümlü	19	7	2	16	-	-	1	-	-	-	22	23
Toplam	489	121	32	97	3	0	5	9	0	0	529	227

Tablo 2.2.11.1 Erzincan ili ve İlçelerindeki Köylerin ve Bağlı Ünitelerin Su Temini ile ilgili Durumu

2.2.11.2 Kanalizasyon

İlimizde evsel atık sular, kanalizasyon şebekesinde toplanarak arıtma tesisine verilmekte olup, ilçelerimiz, belde belediyelerimiz ve köylerimizde ise atık su ve kanalizasyon şebekelerimizde toplanarak fosseptiklerle alıcı ortama verilmektedir. Kanalizasyon bağlantısı olmayan köylerimizde evlerin kendi fosseptikleri bulunmakta, atık suları da oralara verilmektedir.

Erzincan ili ve ilçelerindeki köylerin ve bağlı ünitelerin kanalizasyon durumları ise aşağıdaki tabloda sunulmuştur. Tabloya göre Erzincan'da toplam 529 köyden 166'sında kanalizasyon tamamlanmış,163'ünde de kanalizasyon ve fosseptik tamamlanmış olup 363'ünde de kanalizasyon bulunmamaktadır.

İl merkezi ve ilçeler	Kanalizasyonlu						Kanalizasyonsuz	
	Toplam		Kanalizasyonu olan		Kanalizasyonu ve fosseptiği olan			
	Köy	Ünite	Köy	Ünite	Köy	Ünite	Köy	Ünite
Merkez	64		19		19		45	
Çayırılı	48		12		10		36	
Kemah	73		23		22		50	
Kemaliye	62		29		29		33	
Tercan	71		14		14		57	
Üzümlü	22		8		8		14	
İliç	58		18		18		40	
Otlukbeli	10		2		2		8	
Refahiye	121		41		41		80	
TOPLAM	529		166		163		363	

Tablo 2.2.11.2 Erzincan İli ve İlçelerindeki Köylerin Kanalizasyon Durumu Köy Yolları

2.2.11.3 Köy Sulama Tesisleri

Yerüstü Sulama	25166 (Ha)
Yeraltı Sulama	1705 (Ha)
Gölet'ten Sulama (5 Ad.)	1996 (Ha)
Toplam Sulama	28867 (Ha)

Tablo 2.2.11.3 Sulama Hizmetleri

İlimizde 24.305 ha. Arazi Mülga Köy Hizmetleri tarafından yapılan tesislerle sulanabilmekte iken, İl Özel İdaresince 2007 yılında 2542 ha Arazi, 2008 yılında 1370 ha arazi ve 2009 yılında 650 ha arazi olmak üzere toplam 28.867 ha arazi sulamaya açılmıştır.

2.2.11.4 Yerleşme ve Kentleşme

Köy Yerleşik Alanları, 5302 Sayılı İl Özel İdaresi Kanununun 6. Maddesinin (b) fıkrası ile belediye sınırları dışındaki imar hizmetleri İl Özel İdaresinin görevleri arasında sayılmıştır. İlimizde fen ve sağlık kurallarına uygun yapılaşma sağlanması için köy yerleşik alan çalışması büyük önem arz etmektedir. İlimizde 2009 yılına kadar 69 adet köy yerleşik alan tespiti yapılmıştır. 2009 yılında ise 245 köyün köy yerleşik alanı tespiti, 9 köyün de imar planı çalışması ihale edilmiş olup, 245 adet köyün köy yerleşik alan tespiti çalışması bitme aşamasındadır. 9 köydeki imar planı çalışması ise 2009 yılı içerisinde tamamlanacaktır.

Henüz köy yerleşik alan tespiti yapılmayan 206 adet köyün köy yerleşik alan tespitinin 2010 yılında ihale edilerek yaptırılması planlanmaktadır.

2.2.11.5 Kentsel Alanda İçme Suyu

2.2.11.5.1 Kentsel Alanda Su Temini

Erzincan ili su kaynakları bakımından son derece zengindir. Fırat'ın en önemli iki kolundan biri olan Karasu nehri, Erzincan arazisini diyagonal olarak kuzeydoğudan güneybatıya doğru keser ve kuzeydeki Keşiş Dağları ile Güneyindeki Munzur Dağları'nı bir çizgiyle birbirinden ayırır. İlin doğu ucundaki Tercan Vadisi'nde, Keşiş Dağları'ndan aşağıya akan Çayırılı Çayı, Erzincan Vadisi'nde Mercan, Kom, Pahnik, Sürperen ve Çardaklı çayları, Fırat'ın Karasu kolunu besleyen önemli çaylardır.

Erzincan ilini de içeren TRA1 Erzurum-Erzincan Bayburt Bölgesi'nde, kentsel alanlarda su temini, belediyelerin fen işleri müdürlüklerince yapılmaktadır. Bölgenin genel olarak su temini, yeraltı ve yerüstü kaynaklarından sağlanmakta ise de içme suyunun tamamı yer altı kaynaklarından sağlanmaktadır.

Kurutilek havzasında altı adet sondaj kuyusundan sağlanan 236 L./ sn su miktarı 2005 yılında yaptırılan toplama deposu ile mevcut 8.000 m³ ve 5.000 m³ hacmindeki orta kat ve üst kat şebeke depolarına bir isale hattı ile bağlanmıştır. Bu durumda mevcut su kaynakları ile şehrin yirmi beş yıllık su ihtiyacı sağlanmıştır.

Ancak, hâlihazırda büyük oranda Beytahtı havzasındaki derin kuyulardan sağlanan su ihtiyacı terfi esaslı çalıştığından belediyeye elektrik maliyeti olarak ek külfet getirmekte ve su maliyetini yükseltmektedir. Bu nedenle Erzincan'ın su ihtiyacının tamamını cazibeli isale hattı ile sağlayacak alternatif su kaynaklarının devreye alınmasına acilen ihtiyaç vardır.

Ayrıca mevcut içme suyu şebeke hattının miadını doldurması nedeni ile (yılda ortalama 800 adet arıza, 500.000,00 TL. Maliyet) 2002 yılında projelendirmesi yaptırılan Erzincan Merkez içme suyu şebeke hattı üst kat projesinin, AB'nin bölgesel kalkınma hibe fonlarından biri olan düzey II bölgeleri için açılan fonlardan istifade edilerek yaptırılması için, merkezi finans ve ihale birimine 2005 yılında başvuruda bulunulmuştur. İlk etapta 1/6 lık bölümünün yapımı planlanmış projelendirmede hibe alınarak, 5/6 lık ikinci etabının da hibe ile 2007 yılında tamamlanmıştır. (Beytahtı AB Hibe Projesi)

2.2.11.5.2 Suyun Temini

Erzincan (Merkez) içme suyu ihtiyacı, şehrimize yaklaşık 13 km mesafede bulunan Beytahtı mevkiindeki 7 adet derin kuyu sondaj kuyularından ve şehrimize yaklaşık 2 km mesafede bulunan Kurutilek mevkiindeki 6 adet derin kuyu sondaj kuyularından su ihtiyacı karşılanmaktadır. Ayrıca Kurutilek mevkiinde bulunan 1 adet Kaptaj (Kaynak suyu) kullanılmaktadır.

Temin Şekli: Beytahtı mevkiinde bulunan sondaj kuyuları, şehir merkezine terfi ile dağıtımı yapılmaktadır. Kurutilek mevkiinde bulunan sondaj kuyuları, şehir merkezine cazibe ile dağıtımı yapılmaktadır. Kurutilek kaptaj (Kaynak suyu) şehir merkezine cazibe ile dağıtımı yapılmaktadır.

Hattın Uzunluğu: İçme suyu hattının yaklaşık uzunluğu 323 km civarındadır.

Pompa İstasyonu Sayısı: Pompa istasyonu sayısı 1 adettir.

Arıtma Tesisi: İçme suyu Arıtma Tesisi bulunmamaktadır.

Depo Sayısı: Depo sayısı 5 adet'tir. Bunlardan 3 adedi faal olarak çalışmakta, 2 adedi yedek depo olarak kullanılmaktadır.

2.2.11.5.3 Yağmur Suyu Şebeke Bilgisi

Şehrimizde 33 km yağmur suyu şebeke hattı mevcuttur. Aşamada aktif çamur arıtılmaktadır. Şehrin 124.000 kişiye tekabül eden bir hidrolik ve kirlilik yükü için tasarlanmış olup, kapasitesi ilave olarak yapılacak iki adet havalandırma tankı ve bir adet durultma havuzu ile daha sonrasına yetecek kadardır.

Mevcut Kapasite	: 1130 m ³ /h
İlave kapasite	: 2500 m ³ /h

Tablo 2.2.11.5.3 Yağmur Suyu

2.2.11.5.4 Kanalizasyon Şebeke Bilgisi

Kanalizasyon şebekesi çeşitli çapta beton büz, korigatör borulardan ibaret olup, 290 km civarındadır.

2.2.12 Ulaşım

2.2.12.1 Karayolları

Karayollarının Erzincan ili hudutları dahilinde 241 Km Devlet Yolu, 588 Km İl Yolu olmak üzere toplam 829 Km yol ağı bulunmaktadır. Devlet ve il yolların 27 km'si Bitümlü Sıcak Karışım Kaplamalı, 705 km'si sathi kaplamalı, 89 km'si stabilize, 8 Km ' si diğer yollardır.

Erzincan ilinde önceki yıllarda başlayıp 2002 yılı sonuna kadar toplam 14,7 km bölünmüş yol yapılmış iken, 2003-2009 yılları arasında ise toplam 182,4 km bölünmüş yol ile birlikte genel toplamda 197,1 km bölünmüş yola ulaşılmıştır.

2.2.12.2 Demiryolları

İl dâhilinde 243 km demiryolu mevcuttur. Demiryollarında yolcu ulaşımı Kars-Haydarpaşa bağlantılı doğu ekspresi ve Haydarpaşa-Kars bağlantılı doğu ekspresi ile sağlanmaktadır. Erzincan ili yük taşımaları mevcut yük durumuna göre 6 adet yük treni ile yapılmaktadır.

İl hudutlarında Erzincan-Erzurum arasında, Tanyeri, Demirkapı, Mercan, Çadırkaya ve Erbaş; Erzincan,-Divriği arasında ise Alp, Kemah, Eriç, İliç, Bağıştaş ve Çaltı istasyonları yanı sıra merkezi Kemah ve Mercan'da bulunan yol kısım şefliklerince hizmet verilmektedir. Erzurum Ekspresi, Kars-Ankara bağlantılı gidiş ve Ankara-Kars bağlantılı dönüş olarak hizmet vermektedir.

2.2.12.3 Havayolları

Erzincan Havaalanının statüsü sivil-askeri havaalanıdır. Erzincan Havaalanı sivil ve askeri hava trafiğine hizmet vermek üzere 1988 yılında hizmete açılmıştır. 4.984.601.55 m² arazi üzerine kurulan havaalanının 4.910.875.55 m²'si MSB'ye ve 73.726m²'si ise DHMİ'ye tahsislidir. Beton kaplamalı olan mevcut pistin boyutu 3000x45 m, Apron alanı 120x75 m'dir. Yolcular için 200 araç kapasiteli otopark mevcuttur. Yıllık yolcu kapasitesi 600.000 kişi olup yıllık uçak kapasitesi 8.760'tır. 1614 m² büyüklüğündeki terminal binasında elektronik ve teknik donanıma sahip olan havaalanında gece iniş-kalkış sağlayacak aydınlatma sistemi de mevcuttur. 2009 yılı içerisinde mevcut pist, apron ve taksiyolu yenileme ihalesi yapılmış olup mevcut apron kapasitesi 1 uçaktan 6 uçağa çıkarılması çalışmaları başlamıştır. Ayrıca mevcut terminal binasının yetersiz kalması nedeni ile 9000 m² alanlı yıllık 3.250.000 yolcu kapasiteli yeni terminal binası inşaatına başlanmıştır. Söz konusu terminal binasının inşaatının bitimine müteakip Erzincan Havaalanının dış hatlara açılması planlanmaktadır.

2.2.12.4 Köy Yolları

Erzincan ilinde toplam Köy yolu ağı 2993,2 km'dir. Köy yolu ağıımızda yer alan yolların % 42'si (1253 km) asfalt,% 40'ı (1191 km) da stabilize yoldur. Köy yollarındaki asfalt yol oranı bölgedeki komşu illerimizden Erzurum'da % 11,Gümüşhane'de % 14,Sivas'ta ise % 27'dir. İlimiz köy yollarındaki asfalt yol oranı ile Türkiye ortalaması olan % 42'lik oranı yakalamış durumdadır.

İlçe	Toplam Yol Ağı	Asfalt	Stabilize
Merkez	298,4	221,2	77,2
Çayırlı	287,4	101,9	185,5
İliç	353,0	165,4	187,6
Kemah	466,2	189,3	276,9
Kemaliye	284,0	108,8	175,2
Refahiye	483,6	149,7	333,9
Tercan	554,4	222,7	331,7
Otlukbeli	79,3	33,9	45,4
Üzümlü	186,9	60,0	126,9
Toplam	2993,2	1252,9	1740,3

Tablo 2.2.12.4 Erzincan 1. Derece Öncelikli Köy Yolu Envanteri

2.2.12.5 Haberleşme

Erzincan' da haberleşme kapsamında Türk Telekom A.Ş tarafından yaklaşık 12 000 km² olan il genelindeki tüm yerleşim yerlerine olmak üzere 113 santral sahasındaki toplam 70727 kurulu kapasite ve 53386 çalışan telefon abonesine ve 12596 adsl abonesine hizmet verilmektedir.

Telefon hizmetinin yanı sıra, ADSL (113 lokasyon bölgesinde), WI-FI hot-spot (32 noktada), G.SHDSL (eş zamanlı internet) (125 adet) data hizmetleri de verilmektedir. İl genelinde, otomatik telefon hizmeti verilmeyen köy bulunmadığı gibi santral ve şebeke yetersizliği nedeni ile bekleyen telefon talebi de bulunmamaktadır.

ADSL (İnternet) hizmetinden faydalanan kişi sayısı, yaklaşık olarak 12596 adettir. İl genelinde toplam F/O (Fiber Optik) kablo uzunluğu 1736 km'dir. Data hizmetlerinden F/R 29, Turpak 16 ve kiralık devre sayısı 343 adettir. Tüm santrallerde ADSL hizmeti verilebilmektedir.

3. STRATEJİK AMAÇ VE HEDEFLER

3.1 Erzincan GZFT Analizi

Erzincan İli Genel GZFT Analizi, oluşturulan tüm komisyonların katılımı ile ayrıca yapılmış olup tüm paydaş görüşlerini yansıtmaktadır.

3.1.1 Amaç ve Yöntem

3.1.1.1 Amaç

Erzincan olarak iç ve dış etkenleri dikkate alarak, varolan güçlü alanlar ve fırsatlardan en üst düzeyde yararlanacak, tehditler ve zayıf olan alanların etkisini en aza indirecek plan ve stratejiler geliştirmektir.

3.1.1.2 Yöntem

Fikir Tepsisi, serbest düşünme yöntemi uygulanan bu çalışmada, 52 kişinin katılımıyla gerçekleştirilmiştir. Çalışma esnasında belirlenen fikirler iki aşamada oylanmıştır. Çalışmanın adımları aşağıdaki gibidir,

1. 4 çalışma grubu: G + Z + F + T: 52 kişi 4 gruba ayrılmıştır. Birinci masa Güçlü Yönler, ikinci masa Zayıf Yönler, üçüncü masa Fırsatlar, dördüncü masa Tehditler üzerinde çalışmıştır

2. Tanışma ve her masada 1 sözcü seçimi: Katılımcılar kısaca kendilerini tanıtmış ve her masa fikirlerini diğer katılımcılara sunmak üzere bir sözcü seçmiştir.

3. Düşünceleri post-it'e yazma ve fikir tepsisine sıra ile aktarma: Grup içinde fikirler her post-it'e bir fikir olacak şekilde fikir tepsisi sırayla dolaştırılarak herkes pas diyene kadar yazılmıştır. Sonrasında da grup tarafından tasnif edilmiştir.

4. Oylama yoluyla önceliklendirme: Grup içinde oylama yoluyla önceliklendirme yapılmıştır. Grubun her üyesi 9 oy kullanmıştır. Böylece ilk 7 belirlenmiştir.

5. Sözcülerin bire-bir diğer masalara sunumu: Masa sözcüleri masalarının bulgularını sırayla sunmuştur.

6. Masalardan geri bildirim, geri bildirim değerlendirilmesi: Her sözcü diğer masaları gezerek masasının çalıştığı yön üzerinde geribildirimleri almıştır. Sonrasında grup içinde geribildirimler değerlendirilmiştir.

7. Sözcülerin tüm gruba genel sunumu: Revize edilen grup sözcüleri tarafından tüm gruba sunulmuştur.

8. Bulgular üzerinden genel oylama: Sunum sonrasında bulgular genel oylama için panolara asılmıştır. Masa kendi grubunun bulgularına oy vermemek koşuluyla her katılımcı 8 oy kullanarak genel oylama sonuçlandırılmıştır.

3.1.2 GZFT Analizi Sonuçları

Güçlü Yönler	Masa Oyları	Genel Oylama	Toplam
Coğrafi avantajlar	68	36	104
Tarıma elverişli bir yapıya sahip olması ve su bolluğu	13	11	
Suyun bol olması, hidro elektrik enerji potansiyeli	8	6	
Ulaşım kolaylığı	11	5	
Bölgede maden suyunun bulunması	10	5	
Coğrafi yapının spor yapmaya uygun olması (doğa sporları)	9	5	
Peynir, üzüm, bal, ve leblebide marka olması	10	4	
Depremle yaşamayı öğrenmiş olması	3		
Zengin maden kaynaklarının olması	2		
3 ordunun ilimizde olması	1		
İklim	1		
Şehrin büyümeye ve sanayileşmeye uygun düz bir ova üzerinde kurulmuş olması	0		
Tarım potansiyeli var	0		
Ekonomi ve kalkınma	33	7	40
Ergan dağı projesi	12	7	
El sanatları (bakırcılık vs.) Çeşitliliği	9		
Kalkınmada öncelikli iller arasında olması	4		
Şeker fabrikasının bulunması	4		
Hayır sever iş adamlarının eğitim ve sağlık altyapısına katkıları	2		
Organize sanayi bölgesi oluşu	1		
Kaçak elektrikte doğunun en kontrollü şehri olması	1		
Genç nüfus potansiyelinin fazla oluşu	0		
Eğitim	20	1	21
İldeki eğitim olanağının üniversite düzeyine ulaşması ve mesleki eğitim çeşitliliği	9	1	
Üniversitede beden eğitimi ve spor bölümünün bulunması	5		
Fiziki altyapının iyi oluşu, derslik başına düşen öğrenci sayısı bakımından Türkiye ortalamasının altında olması	2		
Raylı sistem okulunun olması okul zenginliği bakımından zengin olması	2		
Köy altyapısında Köydes'in katkısı	1		
Kız öğrencilerin okullaşma oranında ileri düzeyde oluşu	1		
Kültür ve Spor	5		5
Dönem Dönem gelen idarecilerin spora ilgi duymaları ve sporu desteklemeleri	3		
Kültürel zenginliğin çok oluşu	1		
İlimizin taşınmaz kültür varlığına çokça sahip olması	1		
Sağlık	2		2
Sağlık personelinin çok genç olması	1		
Sağlık müdürlüğünün istihdam politikasında koruyucu sağlık hizmetlerine öncelik verilmesi	1		
Tüm ilçe merkezlerinde ihtiyacı karşılayabilecek eczane sayısına sahip olması	0		
Diğer	2		2

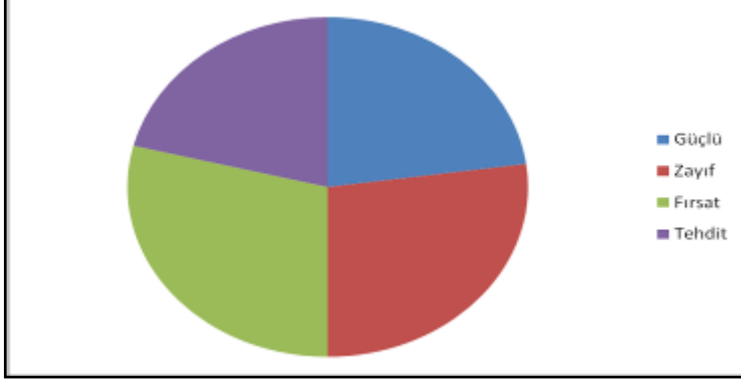
Terör eylemlerinin olmaması	2		
Farklı kültür ve mezheplerin bir arada kardeşçe yaşamaları	0		
Halkın yeniliklere açık olması	0		
Gençler arasında uyuşturucu madde, sigara ve alkol kullanımının ileri düzeylerde olmaması	0		
Badminton sporunda Türkiye’de söz sahibi olması	0		
TOPLAM	130	44	174

Zayıf Yönler	Masa Oyları	Genel Oylama	Toplam
Ekonomi ve Kalkınma	68	58	126
İl tanıtımının yetersiz olması		18	
Markalaşmanın olmaması	10	13	
Çok ortaklı işletmelerin kurulmaması	8	7	
Ekonomik gücü düşük ailelere ait sokak çocuklarının artması	9	6	
Yetişmiş insan ve sermayenin il dışına göç etmesi	7	6	
Tarıma uygun olduğu halde kullanılmayan arazilerin fazlalığı ve arazi toplulaştırılmasının yapılmaması	11	4	
Halkın ürettiklerini pazarlama alanına aktarmada sıkıntı yaşaması	8	2	
Kamu kuruluşlarının dağınık olması devlet memurlarının lojman ihtiyacının olması	7	2	
İlde üretilen ürünlerin il nüfusunca tüketim önceliği verilmemesi	5		
İlin Erzurum ve Sivas gibi iki büyük il arasında kalması	3		
İlden göç olması			
Tarımsal üretime yönelik kooperatifçiliğin gelişmemesi			
Sağlık		9	9
İldeki sağlık hizmetinin yetersiz olması		9	
Kültür		7	7
Spor ve kültürel etkinliklerde ilin başarısız olması ve koordinasyon eksikliği		7	
Coğrafi Dezavantajlar	13	2	15
Hava alanı şehre çok uzak ve ulaşım güçlükleri	7	2	
Yapılaşma sorunu (imar planlamada deprem nedeni ile kat sayısının az olması bu nedenle arsa ve konut fiyatlarının yüksek olması)	4		
Kışların uzun geçmesi	2		
TOPLAM	81	76	157

Fırsatlar	Masa Oyları	Genel Oylama	Toplam
Ekonomi ve Kalkınma	33	44	77
Uluslar arası havaalanı ve hızlı tren projesi içinde yer alması	9	19	
Ulaştırma bakanının Erzincanlı olması	10	11	
Erzincan teşviklerde 4. Bölgede	1	10	
Erzincan dışında yaşayan bir çok Erzincanlı vatandaşın olması		4	
Hayvancılığın müsaitliği	2		
Kurumlar ve yöneticilerin uyumlu çalışması	2		
Genç nüfusun fazla olması	2		
Komşu şehirlerde tarımsal potansiyelin yetersiz olması			
Coğrafi Fırsatlar	35	14	49
Doğu-batı ve kuzey-güney geçiş yolu üzerinde olması	12	9	77
Rüzgar alan bir yer olması	6	5	
3,6 milyon ton krom rezervinin olması	5		
3.Ordu	3		
Erzincan doğal güzellikleri	3		
Yeraltı ve yerüstü su kaynaklarının zenginliği	2		
Verimli toprakların oluşu	2		
Coğrafi konum nedeniyle dokuz ayrı ile komşu olması	1		
Küresel ısınmada doğal iklimsel veya ekolojik fırsatlar	1		
Kültür	8	12	20
Kültür turizmi	8	12	
Eğitim	11	8	19
Yeni yapılan üniversite kampusu ile gelen öğrenci sayısının artma	11	8	
TOPLAM	87	78	165

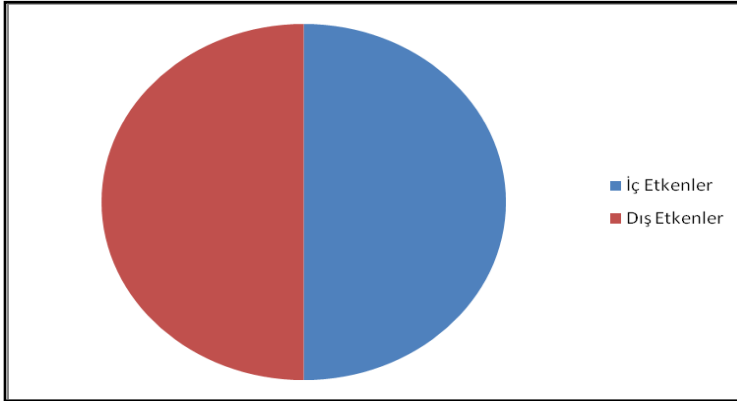
Tehditler	Masa Oyları	Genel Oylama	Toplam
Deprem	16	19	35
Erzincan deprem alanında yer alması	16	19	
Eğitim	8	14	22
Eğitim yetersizliği			
Tarım ve Sanayi İmkânlarının Az gelişmişliği	20	11	31
Teşvikin havancılık ve tarımda çalışan nitelikli iş gücünü sanayiye kaydırması			
Sanayiye destek verecek yazılım donanım vb. Uzman yetersizliği			
Sanayi tesislerinin yetersizliği			
Ekonomik durgunluk			
Hizmet sektöründe kalite birliğinin zayıf olması			
Birlikte iş yapma ruhunun olmaması			
AB fonlarına yazılan projelerin dağınıklığı			
Yeni teşvik yasası			
Kalitesiz ürün ve hizmet verilmesi uzun dönemde Erzincan için kötü imaj nedeni olabilir			
Yakın komşuların arasında sanayileşmiş şehrin olmaması			
Teşvikin il için gereksiz ve kısır yatırımları çekmesi			
Tarihle bağlarının kesilmiş olması			
Yeni yapılan yapıların kontrolsüz ve gerekli denetimden geçmeden inşa edilmesi			
Devletin kapsamlı bir spor politikasının olmayışı			
Sosyal ve kültürel aktivitelerin az olması			
Boşanma vakalarının çoğalması			
Toplumun ekonomik yönden tatmin olmaması sosyo-kültürel yapısını olumsuz etkilemekte			
Sağlık hizmetlerinin yetersiz olması			
Terör ve Güvenlik sorunları	10	5	15
Terör			
Komşu ülkelerdeki güvenlik sorunları			
İşsizlik ve Kaliteli İş Gücünün Olmaması	8	5	13
İşveren işçi arasındaki güvensizlik			
Kişi başına düşen gelir miktarının azlığı			
Mali ve insan kaynaklarındaki kısıtlamalar			
Nitelikli iş gücünün olmaması			
İş imkânlarının yetersiz oluşu			
Yetişmiş iş gücü ve beyin gücünün daha büyük illere olması			
Coğrafi Tehditler	9		9
Kuzey güney koridoru gelişmiş ulaşım imkânlarının olmaması			
İklim şartları			
Nüfus yoğunluğu büyük şehirlerarasında yer alması			
Metropol olan şehirlere uzak olması			
TOPLAM	71	54	125

3.1.3 İstatistikî Bilgiler



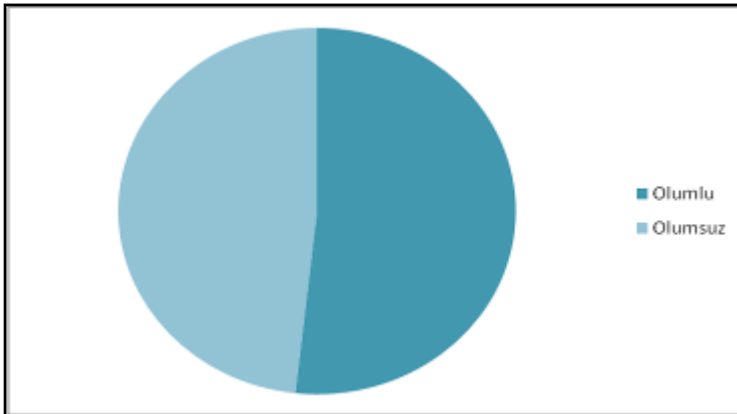
Güçlü	Zayıf	Fırsat	Tehdit
130	157	165	125

Şekil 3.1.1.3.1 GZFT Analizi



İç Etkenler	Dış Etkenler
287	287

Şekil 3.1.1.3.2 İç ve Dış Etkenler



Olumlu	Olumsuz
297	277

Şekil 3.1.1.3.3 Olumlu ve Olumsuz Durum Analizi

3.1.4 Erzincan Paydaş Analizi

No	Paydaşlar	Türü	Çalışanlar	Hizmet Alanlar	Temel Ortak	Stratejik Ortak
1	Vali	İç Paydaş	✓			
2	İl Genel Meclisi	İç Paydaş			✓	
3	Milli Eğitim İl Müdürlüğü	İç Paydaş		✓		
4	Sivil Toplum Örgütleri	Dış Paydaş			✓	
5	İl Tarım Müdürlüğü	İç Paydaş		✓		
6	Kamu Sağlık Hizmet Birimleri	İç Paydaş		✓		
7	Kültür Turizm İl Müdürlüğü	İç Paydaş		✓		
8	Bayındırlık ve İskân İl Müdürlüğü	İç Paydaş		✓		
9	Sayıştay	Dış Paydaş				✓
10	Kooperatifler	Dış Paydaş		✓		
11	Çevre ve Orman İl Müdürlüğü	İç Paydaş		✓		
12	Kaymakamlıklar	İç Paydaş		✓		
13	Çalışanlar	İç Paydaş	✓			
14	Çiftçiler	Dış Paydaş		✓		
15	Türkiye Cumhuriyeti Karayolları	İç Paydaş		✓		
16	Hayırseverler	Dış Paydaş				✓
17	Erzincan Üniversitesi	Dış Paydaş			✓	
18	Belediyeler (İl, İlçe, Belde)	Dış Paydaş			✓	
19	TMMOB	Dış Paydaş			✓	
20	Esnaf ve Sanatkârlar Odası	Dış Paydaş			✓	
21	STK (Ziraat Odası, Veteriner Hekimleri Odası)	Dış Paydaş			✓	
22	İşçi Sendikaları	Dış Paydaş			✓	
23	Erzincan Ticaret ve Sanayi Odası	Dış Paydaş			✓	
24	Vakıflar (5018'e Göre)	İç Paydaş		✓		
25	Devlet Planlama Teşkilatı	Dış Paydaş				✓
26	Sosyal Güvenlik Kurumları	Dış Paydaş			✓	
27	İşsizler	Dış Paydaş		✓		
28	İlgili Merkezi Kamu Kurumları	Dış Paydaş			✓	
29	İçişleri Bakanlığı	Dış Paydaş				✓
30	Defterdarlık	Dış Paydaş		✓		

31	Temel Altyapı (TEDAŞ, Telekom, Demiryolları, Havayolları)	Dış Paydaş			✓	
32	Medya (Yazılı ve Görsel Basın)	Dış Paydaş			✓	
33	Turizm/ Seyahat Acenteleri	Dış Paydaş			✓	
34	Kızılay	Dış Paydaş			✓	
35	Kanunla Kurulan Dernekler	Dış Paydaş			✓	
36	Organize Sanayi / İhtisas Bölgeleri	Dış Paydaş		✓		
37	Sosyal Yardımlaşma ve Dayanışma Fonu Vakıf	Dış Paydaş		✓		
38	Engelliler	Dış Paydaş		✓		
39	Yetiştirme Yurdu	Dış Paydaş		✓		
40	Kamu İhale Kurumu	Dış Paydaş				✓
41	İl Encümeni	İç Paydaş		✓		
42	Sulama Suyu Birlikleri	Dış Paydaş			✓	
43	Damızlık Sığır Yetiştiricileri Birlikleri	Dış Paydaş			✓	
44	Arıcılar Birliği	Dış Paydaş			✓	
45	Kanatlı Hayvan Yetiştiricileri Birliği	Dış Paydaş			✓	
46	Köylere Hizmet Götürme Birlikleri	İç Paydaş			✓	
47	Güvenlik Hizmetleri (Emniyet, Jandarma)	İç Paydaş		✓		
48	Din Hizmetleri	İç Paydaş		✓		
49	Gençlik Spor İl Müdürlüğü	İç Paydaş		✓		
50	Sivil Savunma İl Müdürlüğü	İç Paydaş		✓		
51	Muhtarlar	Dış Paydaş			✓	
52	Ticaret Borsası	Dış Paydaş			✓	
53	S.M.M. M.O.	Dış Paydaş			✓	
54	Baro	Dış Paydaş			✓	

Tablo 3.1.4 Erzincan Paydaş Analizi

Erzincan Valiliği Stratejik Planlama Genel Değerlendirme Komisyonu tarafında valilik ile etkileşim halinde olan Erzincan ili içindeki ve ili dışındaki tüm kamu kurum ve kuruluşları, sivil toplum örgütleri, dernekler, birlikler, esnaf sanatkâr odaları ve vatandaşlarımızdan oluşan 54 farklı paydaş oluşturulmuştur. Bu paydaşlar daha sonra Erzincan Valiliği ile olan etkileşim türlerine göre “iç ve dış paydaş” olarak belirlenip; “çalışanlar, hizmet alanlar, temel ortaklar ve stratejik ortaklar” olmak üzere dört temel ilişki düzeyine göre tanımlanmıştır.

3.2 Sanayi ve Ticaret

SANAYİ VE TİCARET	
Stratejik Amaç 1	Ekonominin ihtiyaç duyduğu nicelik ve nitelikte insan kaynağının ekonomik yapıya dâhil olmasını sağlamak ve buna bağlı olarak istihdamı artırmak amacıyla, eğitim-istihdam arasındaki bağ güçlendirilecek ve çeşitli yetiştirme-geliştirme mekanizmaları oluşturulacaktır.
Hedef 1.1	Sektörlerin ihtiyacına bağlı olarak yaygın ve örgün eğitim çalışmaları ile, çalışma hayatına sunulan insan kaynağı arzi 2014 yılına kadar %15 oranında artırılacak ve her yıl çalışma hayatının ihtiyaçlarını karşılayabilmek için bu arzın nicelik ve niteliği gözden geçirilecektir.
Performans Göstergeleri	Girdi: Personel, bütçe Çıktı: Eğitim verilerek arz edilen kişi sayısı Sonuç: İşe yerleştirilen nitelikli kişi sayısı Verimlilik: İstihdam edilen/eğitim gören kişi sayısı, istihdam edilen kişi başına maliyet Kalite: İstihdam edilen mezundan duyulan memnuniyet düzeyi
Faaliyet 1.1.1	İldeki sektör kuruluşlarının ihtiyaçlarını belirlemek amacıyla kurum ve kuruluşlar arasında işbirliği yapılarak <i>Eğitim İhtiyaçları Analizi</i> 'nin yapılması. Sorumlu: Ticaret ve Sanayi Odası, Esnaf Sanatkarlar Odaları Birliği, Esnaf Kefalet Kredi Kooperatifleri İşbirliği Yapılacak Kurumlar: Üniversite, İl Millî Eğitim Müdürlüğü, İŞKUR Erzincan İl Müdürlüğü, OSB Müdürlüğü Toplam Tahmini Maliyet: - Kontrol Yöntemi: Çalışmanın rapor halinde teslim alınması
Faaliyet 1.1.2	2009 yılında işletme ziyaret sayısı artırılarak 2014 yılı sonuna kadar ziyaret edilen işyerleri sayısının maksimum düzeye çıkarılması eğitim tanıtımı çalışmalarının yürütülmesi. Sorumlu: İŞKUR İl Müdürlüğü İşbirliği Yapılacak Kurumlar: Ticaret ve Sanayi Odası, Esnaf Sanatkarlar Odaları birliği, OSB Müdürlükleri Toplam Tahmini Maliyet: -- Kontrol Yöntemi: Çalışmanın rapor halinde teslim alınması

SANAYİ VE TİCARET	
Faaliyet 1.1.3	<p>Her yıl, işsiz insanların istihdam imkânı kazanmaları için 100 kişiye Erzincan Ticaret ve Sanayi Odası tarafından mesleki eğitim verilmesi.</p> <p>— Eğitim verilecek konulara ilgisi olan kişilerin seçilmesi için broşür bastırılarak duyuruların yapılması,</p> <p>— Kurs organizasyonunun gerçekleştirilmesi.</p> <p>Sorumlu: Erzincan Ticaret ve Sanayi Odası</p> <p>İşbirliği Yapılacak Kurumlar: İl Sanayi ve Ticaret Müdürlüğü, Erzincan Üniversitesi, OSB Müdürlüğü, İşyerleri, Danışmanlık Kuruluşları</p> <p>Toplam Tahmini Maliyet: -</p> <p>Kontrol Yöntemi: Katılım belgeleri veya sertifikalar</p>
Faaliyet 1.1.4	<p>2009 yılı içerisinde, Erzincan İŞKUR İl Müdürlüğü tarafından işe yerleştirilen 190 kişi sayısının 2010 yılı ve sonraki yıllarda her yıl %5'er oranında artırılması.</p> <p>— Kayıtlı iş arayanların işe yerleştirilebilirliğini artırmak için, 2010 yılı içerisinde 30 işyerinin ziyaret edilmesi ve sonraki yıllarda ziyaret edilen işyerleri sayısının her yıl %10 oranında artırılması,</p> <p>— İşyerleri ziyaretlerinde belirlenen kurs taleplerinin <i>İl İstihdam Kurulu'na</i> raporlanması.</p> <p>Sorumlu: İŞKUR Erzincan İl Müdürlüğü</p> <p>İşbirliği Yapılacak Kurumlar: OSB Müdürlüğü, Ticaret ve Sanayi Odası, 10+ İşçi Çalıştıran İşletmeler</p> <p>Toplam Tahmini Maliyet: --</p> <p>Kontrol Yöntemi: Çalışmanın rapor halinde teslim alınması.</p>
Stratejik Amaç 2	<p>İlin rekabet gücünün artırılabilmesi ve müteşebbisler için uygun bir iklimin oluşturulabilmesi için, sanayi sektörü ile birlikte tarım, madencilik ve turizm gibi yerel kaynaklara dayalı sektörlerin altyapı ve üstyapıları iyileştirilecek ve sanayide genişlemeye gidilecektir.</p>
Hedef 2.1	<p>2014 yılına kadar, 3 adet Küçük Sanayi Sitesi (KSS) kurularak ildeki yatırım kapasitesi ve yatırımlar artırılabacaktır.</p>
Performans Göstergeleri	<p>Girdi: Personel, araç-gereç, bütçe</p> <p>Çıktı: Yatırım kapasitesindeki artış, yeni yatırım sayısı</p> <p>Sonuç: Ekonomik büyüme düzeyi</p> <p>Verimlilik: Yeni yatırım ortamı başına maliyet</p> <p>Kalite: Yatırım ortamlarındaki uygun iklim</p>

SANAYİ VE TİCARET	
Faaliyet 2.1.1	Daha önce kurulmuş olan Çukurkuyu Beldesi, Üzümlü ve Tercan ilçelerindeki KSS'lerin tamamlanması ve faaliyete geçirilmesi Sorumlu: İl Sanayi ve Ticaret Müdürlüğü İşbirliği Yapılacak Kurumlar: Valilik, Çukurkuyu Belediyesi, Üzümlü ve Tercan Kaymakamlığı ile Belediyeleri Toplam Tahmini Maliyet: -
Stratejik Amaç 3	İlin yurtiçi ve yurtdışı pazarlarda rekabet gücü kazanması ve ihracat düzeyinin artırılması amacıyla, Erzincan ili sektörel ürünleri sistemli faaliyetler ile markalaştırılarak pazarlarla güçlü ilişkiler geliştirmeye yönelik faaliyetler yapılacaktır.
Hedef 3.1	2010 yılı sonuna kadar, dış ticaret düzenlemelerine yönelik olarak ilde bir gümrük kurulacaktır.
Performans Göstergeleri	Girdi: Personel, Bütçe Çıktı: Gümrüğün kurulması Sonuç: Dış ticaretin ilden doğrudan yapılması Verimlilik: -- Kalite: Gümrük işlemlerinin sağlıklı yapılması
Faaliyet 3.1.1	İlgili kuruluşlarla işbirliği yapılarak ilde bir gümrük kapısının kurulması. Sorumlu: Ticaret ve Sanayi Odası İşbirliği Yapılacak Kurumlar: Valilik, Gümrük Müsteşarlığı, İl Sanayi ve Ticaret Müdürlüğü Toplam Tahmini Maliyet: - Kontrol Yöntemi: Valilik, Gümrük Müsteşarlığı
Hedef 3.2	Plan dönemi içerisinde Erzincan İli Markalaşma Projesi başlatılacak ve 2014 yılı sonuna kadar marka sayısının artırılmasına çalışılacaktır.
Performans Göstergeleri	Girdi: Personel, bütçe Çıktı: Projenin başlatılması, düzenlenen fuar sayısı, marka sayısı Sonuç: Marka sayısındaki artış Verimlilik: Marka başına maliyet Kalite: Güçlü markaların üretilmiş olması

SANAYİ VE TİCARET	
Faaliyet 3.2.1	<p>Erzincan İli Markalaşma Projesi'nin yazılarak hibe ve teşvik programlarına destek başvurusunda bulunulması; Proje kapsamında yer alacak adımlar:</p> <ul style="list-style-type: none">- Eğitim ve danışmanlık faaliyetlerinin, zirve ve sempozyumların düzenlenmesi,- Erzincan marka kimliğinin ve marka portföyünün oluşturulması,-İlgili kuruluşlarla bağlantıya geçirilerek tescil işlemlerinin başlatılması. <p>Sorumlu: Valilik, İl Özel İdaresi, İl Tarım Müdürlüğü, İl Sanayi ve Ticaret Müdürlüğü, İl Kültür ve Turizm Müdürlüğü, Tic. ve San. Odası</p> <p>İşbirliği Yapılacak Kurumlar: Teşvik Veren Kuruluşlar, Özel Sektör Kuruluşları</p> <p>Toplam Tahmini Maliyet: -</p> <p>Kontrol Yöntemi: --</p>

3.3 Kùltür Ve Turizm

KÙLTÜR VE TURİZM	
Stratejik Amaç 1	Kùltür varlıklarını açığa çıkarmak, varlık ve deęerlerini korumak, Kùltür varlıklarının sürdürülebilirliğini saęlamak, Kazı çalıřmaları ile bakım, onarım ve restorasyon faaliyetlerini yürütmek.
Hedef 1.1	2014 yılının sonuna kùltürel mirasların envanteri çıkarılacak ve koruma amaçlı imar planı hazırlanacaktır.
Performans Göstergeleri	Girdi: Personel, araç, bütçe Çıktı: Envanterin çıkarılması Sonuç: Ortaya çıkarılan ve tanımlanan kùltürel deęerlerin sayısındaki artış Verimlilik: - Kalite: Doğru olarak tanımlanmış kùltür deęerlerinin yüzdesi
Faaliyet 1.1.1	Plan döneminde kùltürel miras ve turizm envanterinin hazırlanması ve güncelleştirilmesi. Sorumlu: İl Kùltür ve Turizm Müdürlüęü İřbirlięi Yapılacak Kurumlar: Erzincan Belediyesi Toplam Tahmini Maliyet: 15.000 TL Kontrol Yöntemi: -
Faaliyet 1.1.2	Plan döneminde koruma amaçlı imar planının hazırlanması. Sorumlu: Erzincan Belediyesi İřbirlięi Yapılacak Kurumlar: İl Kùltür ve Turizm Müdürlüęü Toplam Tahmini Maliyet: 100.000 TL Kontrol Yöntemi: --
Hedef 1.2	Plan döneminde Erzincan genelinde 2 adet kazı çalıřması yapılacaktır.
Performans Göstergeleri	Girdi: Personel, araç, bütçe Çıktı: Yapılan kazı çalıřması sayısı Sonuç: Ortaya çıkarılan tarihi eserlerin sayısındaki artış Verimlilik: Kazı çalıřması başına maliyet Kalite: Zarar görmeden çıkarılan tarihi eserlerin yüzdesi.

KÜLTÜR VE TURİZM	
Faaliyet 1.2.1	Plan döneminde Altıntepe Urartu Kalesindeki bilimsel kazılarının devam ettirilmesi Sorumlu: İl Kültür ve Turizm Müdürlüğü İşbirliği Yapılacak Kurumlar: İl Özel İdaresi, Belediye Toplam Tahmini Maliyet: 150.000 TL Kontrol Yöntemi: --
Faaliyet 1.2.2	2011 yılı içerisinde Kemah Kalesinde bilimsel kazı çalışmalarının başlatılması. Sorumlu: İl Kültür ve Turizm Müdürlüğü, Kaymakamlık İşbirliği Yapılacak Kurumlar: İl Özel İdaresi Toplam Tahmini Maliyet: 300.000 TL Kontrol Yöntemi: -
Hedef 1.3	4 adet tarihi yapının restorasyonu ve onarımı yapılacaktır.
Performans Göstergeleri	Girdi: Personel, araç, bütçe Çıktı: Bakım, onarım, restorasyon ve rekonstrüksiyonu yapılan tarihi yapı sayısı Sonuç: Korunan tarihi eser sayısındaki artış Verimlilik: Çalışma başına maliyetler Kalite: Dokusunu kaybetmeden korunan tarihi yapıların yüzdesi.
Faaliyet 1.3.1	2010 yılında Vilayet Binasının restorasyon çalışmaları Sorumlu: Erzurum Valiliği, İl Özel İdaresi İşbirliği Yapılacak Kurumlar: İl Kültür ve Turizm Müdürlüğü, Erzurum Rölöve ve Anıtlar Müdürlüğü Toplam Tahmini Maliyet: 1,300,000 TL Kontrol Yöntemi: -
Faaliyet 1.3.2	2010 yılında Taşçı Hamamının restorasyon çalışmaları Sorumlu: İl Kültür ve Turizm Müdürlüğü, İl Özel İdaresi İşbirliği Yapılacak Kurumlar: Erzurum Rölöve ve Anıtlar Müdürlüğü Toplam Tahmini Maliyet: 800.000 TL Kontrol Yöntemi: -
Faaliyet 1.3.3	2010 yılına kadar Altıntepe Ören Yeri restorasyon çalışmaları. Sorumlu: İl Kültür ve Turizm Müdürlüğü İşbirliği Yapılacak Kurumlar: İl Özel İdaresi, Belediye, Erzurum Rölöve ve Anıtlar Müdürlüğü Toplam Tahmini Maliyet: 500.000 TL

KÜLTÜR VE TURİZM	
Faaliyet 1.3.4	<p>2011 yılı içerisinde Erzincan Kale Kapısı restorasyon ve onarımı Sorumlu: İl Kültür ve Turizm Müdürlüğü, İl Özel İdaresi İşbirliği Yapılacak Kurumlar: Erzurum Rölöve ve Anıtlar Müdürlüğü Toplam Tahmini Maliyet 200.000 TL Kontrol Yöntemi:--</p>
Stratejik Amaç 2	<p>Kültür varlıklarını ve ildeki turizm potansiyellerini en etkin ve verimli şekilde değerlendirebilmek için, ihtiyaç duyulan alt yapı ve üst yapıları tamamlamak ve turizm alanındaki kalifiye iş gücü temin etmek.</p>
Hedef 2.1	<p>2010-2011 yılları içerisinde çevresi ile birlikte Altıntepe Urartu Kalesi, Kemah Kalesi, Taşçı Hamamı, Kemaliye Evlerindeki tarihi ve kültürel mirasın turizme ve şehrin hayatına katkısını artırmaya yönelik olarak iyileştirme ve düzenleme çalışmaları içeren dört adet projenin hayata geçirilmesi.</p>
Performans Göstergeleri	<p>Girdi: Personel, araç, bütçe Çıktı: Hayata geçirilen iyileştirme ve düzenleme projesi sayısı Sonuç: Kale ve çevrelerinin kültür ve turizme katkısındaki artış, turist sayısındaki artış Verimlilik: Proje başına maliyet Kalite: Tarihi ve kültürel miraslara zarar vermeden hayata geçirilen projelerin yüzdesi</p>
Faaliyet 2.1.1	<p>2010 yılında Altıntepe Urartu Kalesinin etrafının tel örgüyle kapatılması, yürüme yollarının yapılması, tanıtıcı levhaların konulması, taban mozaiklerinin etrafının kapatılarak yürüme ve ışıklandırma platformlarının yapılması, giriş nizamiesinin yapılarak güvenli hale getirilmesi yoluyla turizme kazandırılması. Sorumlu: İl Kültür ve Turizm Müdürlüğü İşbirliği Yapılacak Kurumlar: İl Özel İdaresi, Erzurum Rölöve ve Anıtlar Müdürlüğü, Atatürk Üniversitesi Toplam Tahmini Maliyet: 300.000 TL Kontrol Yöntemi: -</p>

KÜLTÜR VE TURİZM	
Faaliyet 2.1.2	<p>2011 yılında Kemah Kalesi yürüme yolları, surlara korkuluk/bariyer yapılması, ışıklandırma, tanıtıcı levha, geçitlerdeki ve dehlizlerdeki merdivenlerin temizlenmesi, dinlenme alanlarının yapılması yoluyla turizme kazandırılması.</p> <p>Sorumlu: İl Kültür ve Turizm Müdürlüğü, Kaymakamlık</p> <p>İşbirliği Yapılacak Kurumlar: İl Özel İdaresi, Kemah Belediyesi</p> <p>Toplam Tahmini Maliyet: 500.000 TL</p> <p>Kontrol Yöntemi: -</p>
Faaliyet 2.1.3	<p>2011 yılında Taşçı Hamamının çevre düzenlemesi, ışıklandırma tanıtım levhası yapılarak kültür ve turizm hizmetlerine sunulması.</p> <p>Sorumlu: İl Kültür ve Turizm Müdürlüğü, İl Özel İdaresi</p> <p>İşbirliği Yapılacak Kurumlar: İl Özel İdaresi, Erzurum Rölöve ve Anıtlar Müdürlüğü</p> <p>Toplam Tahmini Maliyet: 500.000 TL</p> <p>Kontrol Yöntemi: -</p>
Faaliyet 2.1.4	<p>Plan dönemi içerisinde Kemaliye evlerinin yöreye özgü etnografik eserlerle donatılarak turizme kazandırılması.</p> <p>Sorumlu: Kemaliye Belediyesi</p> <p>İşbirliği Yapılacak Kurumlar: İl Kültür ve Turizm Müdürlüğü</p> <p>Toplam Tahmini Maliyet: 20.000 TL</p> <p>Kontrol Yöntemi:--</p>
Hedef 2.2	<p>Ergan dağı Kış Sporları Merkezindeki proje ve uygulama çalışmalarının gerçekleştirilmesi.</p>
Performans Göstergeleri	<p>Girdi: Personel, araç, bütçe</p> <p>Çıktı: Hayata geçirilen rekreasyon projesi sayısı</p> <p>Sonuç: Ergan kış sporları ve kayak merkezinin turizme kazandırılması</p> <p>Verimlilik: Proje başına maliyet</p> <p>Kalite: Su kaynaklarına zarar vermeyen projelerin yüzdesi</p>
Faaliyet 2.2.1	<p>2011 yılı içerisinde Ergan Kış Sporları Merkezinin yol, ışıklandırma, kanalizasyon ve derelerin ıslahı çalışması.</p> <p>Sorumlu: Erzincan Turizm Doğa Sporları ve Çevre Birliği Başkanlığı</p> <p>İşbirliği Yapılacak Kurumlar: Valilik, İl Özel İdaresi, Belediye, İl Kültür ve Turizm Bakanlığı</p> <p>Toplam Tahmini Maliyet: 5.000.000 TL</p> <p>Kontrol Yöntemi: -</p>

3.4 Tarım

TARIM	
Stratejik Amaç 1	Kendisini devamlı yenileyebilen teknik personel sayısında artış sağlanarak kırsalda verimlilik artırılacak, üretilen bitkisel ve hayvansal ürünlere pazar ve yeni kaynaklar oluşturularak, bilgi, teknoloji ve tecrübe tarımsal üretime yansıtılacaktır.
Hedef 1.1	Tarım Teşkilatlarında görevli teknik personel ile tarım sektörü ile ilgili bireylerin kendilerini yenilemelerine ve geliştirmelerine olanak verecek başta hizmet içi eğitim programları olmak üzere yetiştiricilik teknikleri, hastalık ve zararlılarla mücadele, sulama teknikleri, pazarlama, proje hazırlama, organik tarım konularında sürekli olarak eğitilecek ve teknik personelin sahada faaliyet göstermeleri sağlanacaktır.
Performans Göstergeleri	Girdi : Personel, bütçe, araç-gereç, Çıktı : Eğitimli teknik personel, Beklenen Sonuç : Bilgili, tecrübeli kendini yenileyebilen personel sayısında artış, Verimlilik : Bitkisel ve hayvansal üretimde artan verimlilik ile birlikte yeni pazarlar oluşturma, Kalite : Bilgi ve teknolojinin tarımsal üretimde kaliteyi artırması.
Faaliyet 1.1.1	Teknik personelin yılda 1 kez hizmet içi eğitim kurslarına katılımı sağlanacaktır. Faaliyet Sorumlusu : İl Tarım Müdürlüğü, İşbirliği Yapılacak Taraflar: Tarım ve Köy işleri Bakanlığı, Üniversiteler, Tahmini Maliyet : - Kontrol Yöntemi: Eğitime katılan ve sertifikalı teknik eleman sayısı.
Faaliyet 1.1.2	2010 yılında personel geçişlerinden sağlanacak elemanların İl ve İlçe Tarım Müdürlüklerinde istihdam edilenleri yılda 1 kez İl Müdürlüğünde konu uzmanı teknik personellerce düzenlenen kurslara iştiraklerinin sağlanması ve büro çalışmalarının bu personellerce yürütülmesi, teknik personelin saha çalışmalarına ağırlık vermesi sağlanacaktır. Faaliyet Sorumlusu : İl Tarım Müdürlüğü, İşbirliği Yapılacak Taraflar : - Tahmini Maliyet : - Kontrol Yöntemi : Eğitime katılmış personel sayısı.

TARIM	
Faaliyet 1.1.3	Bahçe Kùltürleri Arařtırma Enstitüsünde meyvecilik konularında konu uzmanlarınca yılda iki kez kurslar düzenlenmesi sağlanacaktır. Faaliyet Sorumlusu :Bahçe Kùltürleri Arařtırma Enstitüsü Müdürlüğü, İřbirlüğü Yapılacak Taraflar : İl Tarım Müdürlüğü, Tahmini Maliyet : - Kontrol Yöntemi :Eđitim alan teknik personel sayısı.
Faaliyet 1.1.4	Yurt içinde yapılan fuarlara yılda en az bir kez teknik personelin, önder çiftçilerin ve tarıma dayalı sanayi tesisleri sorumlularının katılımı sağlanacaktır. Faaliyet Sorumlusu : İl Tarım Müdürlüğü, İřbirlüğü Yapılacak Taraflar : Ziraat Odası, Üniversiteler, Özel Şirketler, Sivil Toplum Kuruluşları, Tahmini Maliyet : 10.000TL (İl Özel İdaresi) Kontrol Yöntemi : Gidilen fuar ve bu gezilerine iřtirak edenlerin sayısı
Stratejik Amaç 2	Kırsalda yaşam koşulları iyileřtirilecek, sosyo-ekonomik yönden geliřtirilmesi sağlanacaktır.
Hedef 2.1	Tüm köylerin yerleřim planları hazırlanması sağlanacaktır.
Performans Göstergeleri	Girdi : Personel, bütçe, araç-gereç, Çıktı : Onaylanmış köy yerleřim planları, Beklenen Sonuç : Köy yerleřim planlarının tamamlanması, Verimlilik : Kırsalda barınma ve tarım imkanlarının belirlenmesi ile köye olan ilginin artması ve yaşam koşullarının iyileřtirilmesi, Kalite : Tarım alanları ile yerleřim alanlarının ayırt edilmesi.
Faaliyet 2.1.1	2014 yılı sonuna kadar onaylanmış köy yerleřim planı olmayan tüm köylerin köy yerleřim planlarını hazırlamak, köy yerleřim planları mevcut olan köylerin planlarını yeniden gözden geçirek güncellenmesi sağlanacaktır. Faaliyet Sorumlusu : İl Özel İdaresi, İřbirlüğü Yapılacak Taraflar : İl Bayındırlı ve İřkan Müdürlüğü, Belediyeler, Tahmini Maliyet : - Kontrol Yöntemi : Hazırlanan köy yerleřim planı sayısı,
Hedef 2.2	Bitkisel üretim yapmak kolaylařtırılacaktır.

TARIM	
Performans Göstergeleri	<p>Girdi : Personel, bütçe, araç-gereç Çıktı : Ekili-dikili tarım alanlarını artırmak. Beklenen Sonuç : Kırsaldan kente göçün azaltılması. Verimlilik : Bitkisel üretimin artırılması. Kalite : Kırsal alanda çiftçi gelirlerinin yükseltilmesi</p>
Faaliyet 2.2.1	<p>2014 yılı sonuna kadar drenaj sorunu olan alanlar tespit edilerek gerekli çözümlerin üretilmesi sağlanacaktır. Faaliyet Sorumlusu : İl Özel İdaresi, İşbirliği Yapılacak Taraflar : Sulama Birlikleri,DSİ Tahmini Maliyet : 100.000TL Kontrol Yöntemi : Tespit edilen alanların yüzölçümü,</p>
Faaliyet 2.2.2	<p>2010-2014 yılları arasında yaban domuzu ile mücadelede kuyruk başına 30 TL veya aynı değerde mermi desteklemesi verilmesi sağlanacaktır. Faaliyet Sorumlusu : İl Tarım Müdürlüğü, İşbirliği Yapılacak Taraflar : İl Çevre ve Orman Müdürlüğü, Tahmini Maliyet : 30.000TL (İl Özel İdaresi) Kontrol Yöntemi : Vurulan yaban domuzu sayısı,</p>
Faaliyet 2.2.3	<p>Plan döneminde İl ve ilçelerde üretici birlikleri, kooperatifler ve özel sektörün kapama meyve bahçelerinin her türlü bakım, hastalık ve zararlıları ile mücadelesi konusunda hizmet verebilecek ekipler oluşturmaları desteklenecektir. Faaliyet Sorumlusu : İl Tarım Müdürlüğü, İşbirliği Yapılacak Taraflar : Üretici Birlikleri, Kooperatifler, Özel Sektör, Tahmini Maliyet : 50.000 TL (İl Özel İdaresi) Kontrol Yöntemi : Kurulan ekip sayısı.</p>
Faaliyet 2.2.4	<p>Merkez ve Çayırılı ilçelerinde 500 ha alana yönelik arazi toplulaştırması projesinin uygulanması sağlanacaktır. Faaliyet Sorumlusu : İl Özel İdaresi, İşbirliği Yapılacak Taraflar : İl Kadastro Müdürlüğü, Kooperatifler, Köylere Hizmet Götürme Birlikleri, Tahmini Maliyet : 1.000.000 TL (İl Özel İdaresi) Kontrol Yöntemi : Toplulaştırma yapılan alan.</p>
Stratejik Amaç 3	Bitkisel üretimde verim ve kalite artırılabacaktır.
Hedef 3.1	Plan döneminde tarıma elverişli olduğu halde kullanılmayan tarım arazileri ile hububat ekim alanlarının bir kısmında bağ bahçe tarımına geçilmesi için destek sağlanacaktır.

TARIM	
Performans Göstergeleri	<p>Girdi : Personel, bütçe, araç-gereç, Çıktı : Nadas alanları ile tarıma elverişli olduğu halde kullanılmayan arazilerin azalması, Beklenen Sonuç : Tarla bitkileri tarımından bağ bahçe bitkileri tarımına geçiş, Verimlilik : Tarımsal gelirin yükselmesi, Kalite : Çiftçilerin sosyo-ekonomik yapısının iyileşmesi.</p>
Faaliyet 3.1.1	<p>0900 ziraat kirazı çeşidi ile Merkez ilçe, Üzümlü, Kemah ve İliç ilçelerinde 1000 da kapama kiraz bahçesi kurulması sağlanacaktır. Faaliyet Sorumlusu : İl Tarım Müdürlüğü, Bahçe Kültürleri Araştırma Enstitüsü Müdürlüğü, İşbirliği Yapılacak Taraflar : Üretici Birlikleri, Ziraat Odası, Özel Sektör, Kooperatifler, Tahmini Maliyet : 240.000 TL(İl Özel İdaresi-Tarım ve Köyşleri Bakanlığı), Kontrol Yöntemi : Kurulan kapama bahçe alanları.</p>
Faaliyet 3.1.2	<p>Kemah İliç ve Refahiye ilçelerinde 4000 da kapama Kemah cevizi bahçeleri kurulması sağlanacaktır. Faaliyet Sorumlusu : İl Tarım Müdürlüğü, Bahçe Kültürleri Araştırma Enstitüsü Müdürlüğü, İşbirliği Yapılacak Taraflar : Üretici Birlikleri, Ziraat Odası, Özel Sektör, Kooperatifler, İl Milli Emlak Müdürlüğü, Tahmini Maliyet : 400.000 TL(İl Özel İdaresi-Tarım ve Köyşleri Bakanlığı), Kontrol Yöntemi : Kurulan kapama bahçe alanları.</p>
Faaliyet 3.1.3	<p>Merkez ilçe ve Üzümlü ilçesinde tam bodur 0900 Ziraat çeşidi ile 10 da kapama kiraz bahçesi kurulması sağlanacaktır. Faaliyet Sorumlusu : İl Tarım Müdürlüğü, Bahçe Kültürleri Araştırma Enstitüsü Müdürlüğü, İşbirliği Yapılacak Taraflar : Özel Sektör, Yerel İdareciler, Tahmini Maliyet : 150.000 TL(İl Özel İdaresi-Tarım ve Köyşleri Bakanlığı), Kontrol Yöntemi : Kurulan kapama meyve bahçesi alanı.</p>
Faaliyet 3.1.4	<p>Merkez ilçe, Üzümlü, Kemah ve İliç ilçelerinde 10' ar da tam bodur kapama elma bahçeleri kurulması sağlanacaktır. Faaliyet Sorumlusu : İl Tarım Müdürlüğü, Bahçe Kültürleri Araştırma Enstitüsü Müdürlüğü, İşbirliği Yapılacak Taraflar : Özel Sektör, Yerel İdareciler, Tahmini Maliyet : 90.000 TL(İl Özel İdaresi-Tarım ve Köyşleri Bakanlığı), Kontrol Yöntemi : Kurulan kapama meyve bahçesi alanı.</p>

TARIM	
Faaliyet 3.1.5	<p>Tüm ilde 3000 da yarı bodur kapama elma bahçeleri kurulması sağlanacaktır.</p> <p>Faaliyet Sorumlusu : İl Tarım Müdürlüğü, Bahçe Kùltürleri Araştırma Enstitüsü Müdürlüğü,</p> <p>İşbirliği Yapılacak Taraflar : Özel Sektör, Yerel İdareciler,</p> <p>Tahmini Maliyet : 1.188.000 TL(İl Özel İdaresi-Tarım ve Köyişleri Bakanlığı),</p> <p>Kontrol Yöntemi : Kurulan kapama meyve bahçesi alanı.</p>
Faaliyet 3.1.6	<p>İl genelinde 500 da kapama kayısı bahçeleri kurulması sağlanacaktır.</p> <p>Faaliyet Sorumlusu : İl Tarım Müdürlüğü, Bahçe Kùltürleri Araştırma Enstitüsü Müdürlüğü,</p> <p>İşbirliği Yapılacak Taraflar : Özel Sektör, Yerel İdareciler,</p> <p>Tahmini Maliyet : 120.000 TL(İl Özel İdaresi-Tarım ve Köyişleri Bakanlığı),</p> <p>Kontrol Yöntemi : Kurulan kapama meyve bahçesi alanı.</p>
Faaliyet 3.1.7	<p>İl genelinde 400 da kapama armut bahçeleri kurulması sağlanacaktır.</p> <p>Faaliyet Sorumlusu : İl Tarım Müdürlüğü, Bahçe Kùltürleri Araştırma Enstitüsü Müdürlüğü,</p> <p>İşbirliği Yapılacak Taraflar : Özel Sektör, Yerel İdareciler,</p> <p>Tahmini Maliyet : 120.000 TL(İl Özel İdaresi-Tarım ve Köyişleri Bakanlığı),</p> <p>Kontrol Yöntemi : Kurulan kapama meyve bahçesi alanı.</p>
Faaliyet 3.1.8	<p>İl genelinde 300 da kapama şeftali bahçeleri kurulması sağlanacaktır.</p> <p>Faaliyet Sorumlusu : İl Tarım Müdürlüğü, Bahçe Kùltürleri Araştırma Enstitüsü Müdürlüğü,</p> <p>İşbirliği Yapılacak Taraflar : Özel Sektör, Yerel İdareciler,</p> <p>Tahmini Maliyet : 60.000 TL(İl Özel İdaresi-Tarım ve Köyişleri Bakanlığı),</p> <p>Kontrol Yöntemi : Kurulan kapama meyve bahçesi alanı.</p>
Faaliyet 3.1.9	<p>Kemaliye ilçesinde dut yetiştiriciliğini yaygınlaştırmak amacıyla 80 da kapama dut bahçeleri kurulması sağlanacaktır.</p> <p>Faaliyet Sorumlusu : İl Tarım Müdürlüğü, Bahçe Kùltürleri Araştırma Enstitüsü Müdürlüğü,</p> <p>İşbirliği Yapılacak Taraflar : Özel sektör, yerel idareciler,</p> <p>Tahmini Maliyet : 19.000 TL(İl Özel İdaresi-Tarım ve Köyişleri Bakanlığı),</p> <p>Kontrol Yöntemi : Kurulan kapama meyve bahçesi alanı.</p>

TARIM	
Faaliyet 3.1.10	<p>Hazine arazilerinin erozyonla mücadele kapsamında ağaçlandırma projeleri çerçevesinde il genelinde 2000 da alanda ceviz bahçeleri kurulması sağlanacaktır.</p> <p>Faaliyet Sorumlusu : İl Çevre ve Orman Müdürlüğü, İşbirliği Yapılacak Taraflar : İl Tarım Müdürlüğü, Bahçe Kültürleri Araştırma Enstitüsü Müdürlüğü, Tahmini Maliyet : - Kontrol Yöntemi : Ceviz ile ağaçlandırılmış erozyon sahası alanı.</p>
Faaliyet 3.1.11	<p>İlde artacak fide ihtiyacını karşılamak ve örtü altı yetiştiriciliğini teşvik etmek amacı ile 2014 yılına kadar 20.000 m² sera kurulması sağlanacaktır.</p> <p>Faaliyet Sorumlusu : İl Tarım Müdürlüğü, İşbirliği Yapılacak Taraflar : Üretici Birlikleri, Bahçe Kültürleri Araştırma Enstitüsü Müdürlüğü, Tahmini Maliyet : 800.000 TL (İl Özel İdaresi), Kontrol Yöntemi : Oluşturulan sera alanı.</p>
Faaliyet 3.1.12	<p>İlimiz ekolojisinin müsaade ettiği ölçüde; ilimizdeki sebze tüketiminin en az ilimize yetecek miktar ve çeşitleri üretilecektir. Domates, hıyar ve biber üretimini teşvik etmek amacıyla fide ve/veya diğer üretim girdilerinden gerekli olanların desteklenmesi sağlanacaktır.</p> <p>Faaliyet Sorumlusu : İl Tarım Müdürlüğü, İşbirliği Yapılacak Taraflar : Bahçe Kültürleri Araştırma Enstitüsü Müdürlüğü, Üretici Birlikleri, Ziraat Odaları, Tahmini Maliyet : 600.000 TL (İl Özel İdaresi), Kontrol Yöntemi : Desteklenen fide adedi.</p>
Faaliyet 3.1.13	<p>Bitki hastalık ve zararlıları ile entegre mücadele çalışmalarının kapsamı genişletilecektir.</p> <p>Faaliyet Sorumlusu : İl Tarım Müdürlüğü, İşbirliği Yapılacak Taraflar : Bahçe Kültürleri Araştırma Enstitüsü Müdürlüğü, Ziraat Odaları, Üretici Birlikleri, Tahmini Maliyet : - Kontrol Yöntemi : Entegre mücadele yapılan alan.</p>
Hedef 3.2	<p>Kuru fasulye yetiştiriciliğinin kalite ve verimliliğini yükseltmek amacıyla önceki yıllarda yapılan araştırma ve denemelerden faydalanarak uygun çeşit ve yetiştirme teknikleri kullanılacaktır.</p>

TARIM	
Performans Göstergeleri	<p>Girdi : Personel, bütçe, araç-gereç, Çıktı : Kuru fasulye ekim alanlarındaki artış, Beklenen Sonuç : Kuru fasulye üretiminin yükselmesi, Verimlilik : Tarımsal gelirin yükselmesi, Kalite : Çiftçilerin sosyo-ekonomik yapısının iyileşmesi,</p>
Faaliyet 3.2.1	<p>2013 yılı sonuna kadar yemeklik dane baklagiller üreticileri birliği kurulması sağlanacaktır. Faaliyet Sorumlusu : İl Tarım Müdürlüğü, İşbirliği Yapılacak Taraflar : Ziraat Odası, Üretici Birlikleri, Yerel İdareciler, Tahmini Maliyet : - Kontrol Yöntemi : Kurulan üretici birliği,</p>
Faaliyet 3.2.2	<p>2013 ve 2014 yıllarında kuru fasulye ekim alanlarını genişletmek amacı ile çiftlik gübresi desteği sağlanacaktır. Faaliyet Sorumlusu : İl Tarım Müdürlüğü, İşbirliği Yapılacak Taraflar : Ziraat Odası, Üretici Birlikleri, Özel Sektör, Tahmini Maliyet : 150.000 TL(İl Özel İdaresi), Kontrol Yöntemi : Çiftlik gübresi kullanılan alan.</p>
Faaliyet 3.2.3	<p>2011 yılında Erzincan ilinin kuru fasulyesinin laboratuvar analizleri yapılarak analiz sonuçlarının yayımları yapılacaktır. Faaliyet Sorumlusu : İl Tarım Müdürlüğü, İşbirliği Yapılacak Taraflar : İl Kontrol Laboratuvar Müdürlüğü, Bahçe Kültürleri Araştırma Enstitüsü Müdürlüğü, Üretici Birlikleri, Tahmini Maliyet : 2.000 TL(İl Özel İdaresi), Kontrol Yöntemi : Yapılan analiz sayısı.</p>
Hedef 3.3	Plan döneminde İldeki zerdali potansiyelini değerlendirilecektir.
Performans Göstergeleri	<p>Girdi : Personel, bütçe, araç-gereç Çıktı : Kapama kayısı bahçeleri alanlarında artış ve zerdali ağacı sayısının azalmasının önlenmesi, Beklenen Sonuç : Kayısı ve zerdali ağacı sayısında artış, Verimlilik : Tarımsal gelirin yükselmesi, Kalite : Çiftçilerin sosyo-ekonomik yapısının iyileşmesi,</p>

TARIM	
Faaliyet 3.3.1	<p>Malatya kayısı ile rekabet etmek yerine kükürtsüz zerdali ve zerdali kurusu ile çekirdeğinin ambalajlama ve paketlenmesi sağlanacaktır.</p> <p>Faaliyet Sorumlusu : İl Tarım Müdürlüğü, İşbirliği Yapılacak Taraflar : Özel Sektör, Kooperatifler, Üretici Birlikleri, Tahmini Maliyet : 250.000TL (Tarım ve Köyişleri Bakanlığı) Kontrol Yöntemi : Paketlenmiş zerdali kurusu ve çekirdeği,</p>
Faaliyet 3.3.2	<p>Meyve yetiştiricileri birliği kurulacaktır. Zerdalinin meyve suyu fabrikalarına pazarlanmasında ildeki zerdali potansiyelinin çokluğu ile birliğin olumlu etkilerinin yetiştiricilere yansıtılması sağlanacaktır.</p> <p>Faaliyet Sorumlusu : İl Tarım Müdürlüğü, İşbirliği Yapılacak Taraflar : Ziraat Odası, Üretici Birlikleri, Yerel İdareciler, Tahmini Maliyet : - Kontrol Yöntemi : Meyve yetiştiriciler birliğinin kurulması,</p>
Stratejik Amaç 4	Verimli kaliteli rekabet gücü yüksek izlenebilir hayvansal üretim modeline geçilmesi sağlanacaktır.
Hedef 4.1	2013 ve 2014 yıllarında kayıt altına alınmış büyük baş hayvanların etkili ve hızlı bir şekilde güncellenmesi yanında küçükbaş hayvanların yüzde 80' i kayıt altına alınacaktır.
Performans Göstergeleri	<p>Girdi : Personel, bütçe, araç-gereç, Çıktı : Kayıt altına alınmış büyük baş ve küçük baş hayvan varlığı, Beklenen Sonuç : Planlanabilir hayvancılık ile hayvan hareketlerinin izlenebilir hale gelmesi, Verimlilik : Kaçak hayvan hareketlerinin önlenmesi ve kayıt dışı hayvancılığın olumsuz etkilerinin azaltılması, Kalite : Hayvan sağlığı ve hayvansal üretimde kalite ve verim artışı.</p>
Faaliyet 4.1.1	<p>Damızlık Sığır Yetiştiricileri Birliği ve Damızlık Koyun-Keçi Yetiştiricileri Birliklerinin ilçelerimizde de faaliyet göstermesi sağlanacaktır.</p> <p>Faaliyet Sorumlusu : Damızlık Sığır Yetiştiriciler Birliği, Damızlık Koyun-Keçi Yetiştiricileri Birliği, İşbirliği Yapılacak Taraflar : İl Tarım Müdürlüğü, Ziraat Odası, Tahmini Maliyet : - Kontrol Yöntemi : İlçelerde kurulan birlik sayısı.</p>
Hedef 4.2	Çayır mera ıslahı ve amenajmanı konusunda yürütülen çalışmalar hızlandırılacaktır.

TARIM	
Performans Göstergeleri	<p>Girdi : Personel, bütçe, araç-gereç, Çıktı : Islah edilmiş mera alanları, Beklenen Sonuç : Erozyonun önlenmesi ve hayvan yetiştiriciliğinde gelişmeler, Verimlilik : Maliyetlerin düşürülmesi, Kalite : Düzenli ve iyi beslenen hayvanlardan elde edilen kaliteli ürünler.</p>
Faaliyet 4.2.1	<p>2014 yılı sonuna kadar mera niteliğindeki alanların tespit işlemleri tamamlanacaktır. Faaliyet Sorumlusu : İl Tarım Müdürlüğü, İl Kadastro Müdürlüğü, İşbirliği Yapılacak Taraflar : İl Milli Emlak Müdürlüğü, İl Çevre ve Orman Müdürlüğü, Tahmini Maliyet : - Kontrol Yöntemi : Tespit işlemi tamamlanmış mera sayısı.</p>
Faaliyet 4.2.2	<p>Plan döneminde Islah çalışmalarını yürütecek yeni ekipler kurulacaktır. Faaliyet Sorumlusu : İl Tarım Müdürlüğü, İşbirliği Yapılacak Taraflar : - Tahmini Maliyet : - Kontrol Yöntemi : Islah çalışmalarını yürüten yeni ekip sayısı.</p>
Faaliyet 4.2.3	<p>Plan döneminde Islah amaçlı çok yıllık mera kiralama çalışmaları yapılacaktır. Faaliyet Sorumlusu : İl Tarım Müdürlüğü, İşbirliği Yapılacak Taraflar : Araştırma Enstitüleri, Üniversiteler, Tahmini Maliyet : - Kontrol Yöntemi : Islah amaçlı kiralanmış mera sayısı,</p>
Hedef 4.3	<p>Hayvansal üretimde verimlilik ve kalitenin yükseltilmesi amacıyla suni tohumlama oranı artırılacaktır.</p>
Performans Göstergeleri	<p>Girdi : Personel, bütçe, araç-gereç, Çıktı : Kültür ırkı hayvan sayısı, Beklenen Sonuç : Melez ve kültür ırkı hayvanlar ile yapılan üretimle hayvan yetiştiriciliğinin gelişmesi, Verimlilik : Daha fazla et ve süt verimi, Kalite : Hayvansal ürünlerde beklenen kalite artışı.</p>

TARIM	
Faaliyet 4.3.1	2014 yılına kadar merkez ilçede suni tohumlama oranı % 100, diğer ilçelerde % 70 oranında gerçekleştirilecektir. Faaliyet Sorumlusu : İl Tarım Müdürlüğü, Damızlık Sığır yetiştiricileri Birliği, İşbirliği Yapılacak Taraflar : Üretici Birlikleri, Ziraat Odası, Tahmini Maliyet : - Kontrol Yöntemi : Suni tohumlama oranı.
Stratejik Amaç 5	Organik tarımın geliştirilmesi amacıyla gerekli alt yapı oluşturulacaktır.
Performans Göstergeleri	Girdi : Personel, bütçe, araç-gereç, Çıktı : İyi tarım uygulama alanları, Beklenen Sonuç : İyi tarım uygulamaları alanının genişletilmesi, Verimlilik : Sürdürülebilir tarım alanlarının artması, Kalite : Kaliteli ve güvenilir bitkisel üretim.
Faaliyet 5.1.1	2014 yılına kadar 500 da alanda iyi tarım uygulamalarına geçilmesi sağlanacaktır. Faaliyet Sorumlusu : İl Tarım Müdürlüğü, İşbirliği Yapılacak Taraflar : Üretici Birlikleri, Ziraat Odası, Tahmini Maliyet : - Kontrol Yöntemi : İyi tarım uygulama alanı.
Stratejik Amaç 6	Tarımsal mamullerde sağlıklı üretim ve gıda güvenliği sağlanacaktır.
Hedef 6.1	2013 ve 2014 yıllarında gıda güvenliğini yakından ilgilendiren sertifikalı işletme sayısı artırılabacaktır.
Performans Göstergeleri	Girdi : Personel, bütçe, araç-gereç, Çıktı : Sertifika, Beklenen Sonuç : İhracat yapabilecek AB standartlarında işletmeler Verimlilik : Mamül ve yarı mamül ürünlerde katma değer artışının sağlanması Kalite : İşlenmiş ürünlerde kalitenin güvence altına alınması.
Faaliyet 6.1.1	Tarımsal işletmelerin gıda güvenliğini sağlamak amacıyla ISO-22000 vb standartları almaları için işletmelere yönelik gerekli eğitim çalışmaları yapılacaktır. Faaliyet Sorumlusu : İl Tarım Müdürlüğü, İşbirliği Yapılacak Taraflar : Özel Sektör, Sivil Toplum Kuruluşları, İl Sanayi ve Ticaret Müdürlüğü, Tahmini Maliyet : - Kontrol Yöntemi : Sertifika alan işletme sayısı.

TARIM	
Faaliyet 6.1.2	<p>2010 yılında halk sağlığı, adil rekabet şartlarının tesisi ve tarımsal işletmelerin ihtiyaç duyduğu hammadde artışını sağlamak amacı ile sokak sütü satışı engellenecektir.</p> <p>Faaliyet Sorumlusu : İl Tarım Müdürlüğü, İşbirliği Yapılacak Taraflar : İl Sağlık Müdürlüğü Özel Sektör, Sivil Toplum Kuruluşları, İl Sanayi ve Ticaret Müdürlüğü, Tahmini Maliyet : - Kontrol Yöntemi : Sokak sütü satışının ortadan kaldırılması.</p>
Faaliyet 6.1.3	<p>İlde pastörize süt imalatı ve paketlemesinin gerçekleştirilmesi sağlanacaktır.</p> <p>Faaliyet Sorumlusu : İl Tarım Müdürlüğü, İşbirliği Yapılacak Taraflar : İl Sanayi ve Ticaret Müdürlüğü, Özel Sektör, Sivil Toplum Kuruluşları, İl Sanayi ve Ticaret Müdürlüğü, Tahmini Maliyet : - (Tarım ve Köyişleri Bakanlığı, Özel Sektör) Kontrol Yöntemi : Paketlenmiş pastörize süt.</p>
Stratejik Amaç 7	Modern sulama yöntemlerine geçilerek su kaynakları daha ucuz etkin ve verimli kullanılacaktır.
Hedef 7.1	2013 ve 2014 yıllarında mevcut basınçlı sulama sistemleri daha etkili kullanılması sağlanacaktır.
Performans Göstergeleri	<p>Girdi : Personel, bütçe, araç-gereç, Çıktı : Yağmurlama ve damlama sulama sistemi, Beklenen Sonuç : Modern sulama sistemlerinde artış, Verimlilik : Su tüketiminin azalması, Kalite : Ürünlerde kalite ve verim artışı.</p>
Faaliyet 7.1.1	<p>Kapama meyve bahçesi tesis eden çiftçilerimizin 1000 da alanda damlama sulama modeline geçmeleri desteklenmesi sağlanacaktır.</p> <p>Faaliyet Sorumlusu : İl Tarım Müdürlüğü, İşbirliği Yapılacak Taraflar : Üretici Birlikleri, Kooperatifler, Özel Sektör, DSİ, Tahmini Maliyet : 600.000TL (Tarım ve Köyişleri Bakanlığı, İl Özel İdaresi), Kontrol Yöntemi : Damlama sulama yapılan alan.</p>

TARIM	
Faaliyet 7.1.2	<p>Sebzeciliğin yoğun olarak yapıldığı bölgelerimizde 1000 da alanda basınçlı sulama sistemleri desteklenmesi sağlanacaktır.</p> <p>Faaliyet Sorumlusu : İl Tarım Müdürlüğü, İşbirliği Yapılacak Taraflar : Üretici Birlikleri, Kooperatifler, Özel Sektör, DSİ, Tahmini Maliyet : 600.000TL (Tarım ve Köyişleri Bakanlığı, İl Özel İdaresi), Kontrol Yöntemi : Basınçlı sulama sistemi alanı.</p>
Hedef 7.2	<p>2013 ve 2014 yıllarında il genelinde basınçlı sulama sistemlerine geçilecektir.</p>
Performans Göstergeleri	<p>Girdi : Personel, bütçe, araç-gereç, Çıktı : Modern sulama sistemleri , Beklenen Sonuç : Toplu modern sulama sistemine geçilmesi, Verimlilik : Sulama ücretlerinin pahalı olmaktan çıkması, Kalite : Ürünlerde kalite ve verim artışı.</p>
Faaliyet 7.2.1	<p>Meyvecilik alanında özellikli projeler hariç fidan desteklemesi yerine damlama sulama sistemi kurulmasına destek sağlanacaktır.</p> <p>Faaliyet Sorumlusu : İl Tarım Müdürlüğü, İşbirliği Yapılacak Taraflar : Ziraat Bankası, DSİ, Kooperatifler, Üretici Birlikleri, Tahmini Maliyet : 150.000TL (Tarım ve Köyişleri Bakanlığı, İl Özel İdaresi), Kontrol Yöntemi : Damlama sulama sistemine geçen tarım alanı.</p>
Faaliyet 7.2.2	<p>Sebzecilik projelerinde damlama ve yağmurlama sulama sistemi kurulmasına destek sağlanacaktır.</p> <p>Faaliyet Sorumlusu : İl Tarım Müdürlüğü, İşbirliği Yapılacak Taraflar : Ziraat Bankası, DSİ, Kooperatifler, Üretici Birlikleri, Tahmini Maliyet : 150.000TL (Tarım ve Köyişleri Bakanlığı, İl Özel İdaresi) Kontrol Yöntemi : Kurulan damlama ve yağmurlama sistemi.</p>

3.5 Kentsel ve Kırsal Altyapı

KENTSEL ALTYAPI	
Stratejik Amaç 1	İl genelinde mekansal gelişmeyi yönlendirecek, yaşam kalitesini yükseltecek ve uygulanabilir üst ve alt ölçekli planların yapılması ve uygulanmasını sağlamaktır.
Hedef 1.1	1/ 100.000 ölçekli İl Çevre Düzeni Planı için ilgili bakanlık merkez ve taşra teşkilatları ve belediyeler ile eşgüdüm içinde katkıda bulunulacaktır.
Hedef 1.2	1/25.000 ölçekli İl Çevre Düzeni Planı , 1/ 100.000 ölçekli Çevre Düzeni Planının tamamlanmasından sonra ilgili belediye ile ortak olarak stratejik plan döneminde tamamlanacak ve İl genelinde ihtiyaca göre alt ölçekli nazım ve uygulama imar planları yapılacaktır.
Faaliyet 1.2.1	Sorumlu : Çevre ve Orman Bakanlığı İşbirliği yapılacak kurumlar : İl Özel İdare, İl Çevre ve Orman Md, İl Bayındırlık ve İskan md. ve diğer il müdürlükleri, Belediyeler Toplam tahmini maliyet - Kontrol yönetimi-
Performans göstergeleri	Girdi: personel-araç-gereç, bütçe Çıktı : 1/100.000 ölçekli Çevre Düzeni Planı Sonuç: üst ölçekli planlara sahip olunması Verimlilik- Kalite-
Faaliyet 1.2.2	Sorumlu : İl Özel İdaresi ve Erzincan Belediyesi İşbirliği yapılacak kurumlar : İl Özel İdare, Erzincan Belediyesi, İl Bayındırlık ve İskan md. ve diğer il müdürlükleri, Belediyeler Toplam tahmini maliyet - Kontrol yönetimi-
Performans göstergeleri	Girdi: personel-araç-gereç, bütçe Çıktı: 1/25.000 ölçekli İl Çevre Düzeni Planı Sonuç: üst ölçekli planlara sahip olunması Verimlilik-
Hedef 1.3	İmar Planı Revizyonu ve sayısallaştırılması.

KENTSEL ALTYAPI	
Faaliyet 1.3.1	<p>Planların hazırlanması</p> <ul style="list-style-type: none"> • Nazım imar planının hazırlanması, • Uygulama imar planının hazırlanması, <p>Sorumlu: Erzincan Belediyesi İşbirliği Yapılacak Kurumlar: İller Bankası Toplam Tahmini Maliyet: 200.000+150.000 TL Kontrol Yöntemi: İller Bankası</p>
Performans göstergeleri	<p>Girdi: Personel, bütçe Çıktı: İmar planları Sonuç: Yerleşime açılan alan sayısı Verimlilik: Hazırlanan imar planı başına maliyet Kalite: Kent kesiminin ihtiyaçlarına uygun olarak hazırlanan imar planı sayısı</p>
Hedef 1.4	<p>İlimiz sınırları içinde, doğal ve yapay göller ile Fırat nehri üzerinde, kıyı kenar çizgileri tespit işlemlerinin stratejik plan döneminde tamamlanarak kıyı alanlarında planlı gelişmeyi sağlamak.</p>
Faaliyet 1.4.1	<p>Faaliyet 1: Öncelikle Kemah-İliç, İliç -Kemaliye ve Kemaliye-Keban Barajı arasında, kıyı kenar çizgileri tespit için 1/1000 ölçekli hâlihazır haritaları elde edilmesi.</p>
Faaliyet 1.4.2	<p>Faaliyet 2:1/1000 ölçekli halihazır haritaları elde edilmesinin ardından kıyı kenar çizgisi tespit komisyonu tarafından kıyı kenar çizgileri tespit edilmesi. Sorumlu: Bayındırlık ve İskan Müdürlüğü</p> <p>İşbirliği yapılacak kurumlar: İl Özel İdaresi, İl Bayındırlık ve İskan md İşbirliği yapılacak kurumlar: İl Özel İdaresi, Bayındırlık ve İskan müdürlüğü Toplam tahmini maliyet - Kontrol yönetimi Bayındırlık ve İskan müdürlüğü</p>
Performans göstergeleri	<p>Girdi: personel-araç-gereç, halihazır harita, bütçe Çıktı: kıyı kenar çizgisi tespiti Sonuç: kıyı kenar çizgisi tespitinde artış Verimlilik- Kalite-</p>

KENTSEL ALTYAPI	
Stratejik Amaç 2	İlimizde meydana gelebilecek olası doğal afetlerin yol açacağı can ve mal kayıplarını en aza indirmek için afet bilinci, teknik bilgi, donanım ve koordinasyonun kent kültüründe altyapısını hazırlamak ve doğal afet olaylarının önlenmesi ve zararların azaltılması için gerekli planlamaları yapmak ve uygulamak ve koordine etmek
Hedef 2.1	Doğal afetler anında ve sonrasında zamanında müdahale yapılabilmesi için gerekli önlemlerin alınması ve geliştirilmesi sağlanacaktır. okul,sağlık tesisi yurt ve resmi binaların güçlendirilmesi
Faaliyet 2.1.1	Faaliyet: İl Acil Yardım Planı resmî özel kurum ve kuruluşlar ile STK'ların işbirliği çerçevesinde karşılıklı yardımlaşma ve koordinasyon sağlanarak güncelleştirilerek hazır hale getirilecektir Sorumlu: İl Özel İdaresi, Bayındırlık ve İskan müdürlüğü, il afet ve acil durum müdürlüğü İşbirliği yapılacak kurumlar: İl Özel İdaresi, Bayındırlık ve İskan müdürlüğü, Türkiye Kızılay Derneği, Erzincan Belediyesi Toplam tahmini maliyet - Kontrol yönetimi
Performans göstergeleri	Girdi: personel-araç-gereç, bütçe Çıktı: İl Acil Yardım Planı Sonuç: Doğal Afetlere Hazırlık Verimlilik: Kalite:
Hedef 2.2	Erzincan ilinde hidrojeolojik deprem ölçüm ağı kurulması
Faaliyet 2.2.1	Sorumlu : Erzincan üniversitesi İşbirliği yapılacak kurumlar: İl Özel İdaresi, Erzincan Belediyesi, Erzincan Üniversitesi Toplam tahmini maliyet : 99.000 Avro Kontrol yönetimi: -
Performans göstergeleri	Girdi: personel-araç-gereç, bütçe Çıktı: radon gazı, yer altı su seviyesi ve su sıcaklığının ölçülmesi Sonuç: deprem öncesi hazırlık Verimlilik: deprem durumunda minimum can ve mal kaybı Kalite:
Performans göstergeleri	Girdi: personel-araç-gereç,bütçe Çıktı: acil müdahalelerde koordinasyon Sonuç: afet anında acil müdahale başarı Verimlilik: acil müdahale can kayıplarında azalma oranı

KENTSEL ALTYAPI	
Stratejik Amaç 3	Kentsel dönüşüm: Kentsel alanın ekonomik, toplumsal, fiziksel ve çevresel koşullarının kapsamlı ve bütünlüklü yaklaşımlarla iyileştirilmesi
Hedef 3.1	Taksim, Hocabey, Kızılay Mahallerinin Rehabilitasyonu
Faaliyet 3.1.1	Sorumlu : Erzincan Belediyesi İşbirliği Yapılacak Kurumlar: TOKİ, Erzincan Belediyesi Toplam Tahmini Maliyet:- Kontrol Yöntemi: TOKİ,
Performans göstergeleri	Girdi: Personel, Araç, Gereç, Bütçe Çıktı: Kentsel Dönüşüm Sonuç: Sağlıklaştırılmış Fiziksel ve Toplumsal Mekanlar Verimlilik: Kalite:
Hedef 3.2	Karayolları164. Şube Tesislerinin şehir dışına taşınması
Faaliyet 3.2.1	Sorumlu : Erzincan Belediyesi İşbirliği Yapılacak Kurumlar: Karayolları 164.Şube Şefliği Toplam Tahmini Maliyet: 2009-2014 (≈7.000.000 TL) Kontrol Yöntemi: --
Performans göstergeleri	Girdi: Personel, Araç, Gereç, Bütçe Çıktı: Kentsel Dönüşüm Sonuç: Sağlıklaştırılmış Fiziksel Ve Toplumsal Mekanlar Verimlilik: Kalite:
Hedef 3.3	DSİ Şube Tesislerinin şehir dışına taşınması
Faaliyet 3.3.1	Sorumlu : Erzincan Belediyesi İşbirliği Yapılacak Kurumlar: DSİ.Müdürlüğü Toplam Tahmini Maliyet: 2009-2014 (≈7.600.000 TL) Kontrol Yöntemi: --
Performans göstergeleri	Girdi: Personel, araç, gereç, bütçe Çıktı: Kentsel Dönüşüm Sonuç: Sağlıklaştırılmış Fiziksel ve Toplumsal Mekanlar Verimlilik:

KENTSEL ALTYAPI	
Hedef 3.4	Şeker Fabrikasından alınan arsaların planlanması ve Park ve Bahçeler Müdürlüğü'nün taşınması
Faaliyet 3.4.1	Sorumlu : Erzincan Belediyesi İşbirliği Yapılacak Kurumlar: Erzincan Şeker Fabrikası Toplam Tahmini Maliyet: 2009-2014 (≈ 5.600.000 TL) Kontrol Yöntemi: --
Performans göstergeleri	Girdi: Personel, araç, gereç, bütçe Çıktı: Kentsel Dönüşüm Sonuç: Sağıklaştırılmış Fiziksel ve Toplumsal Mekanlar Verimlilik: - Kalite:-
Hedef 3.5	Şehrin Dışında Çevre yolu çıkışında Yeni Terminal Binası yapılması
Faaliyet 3.5.1	Sorumlu : Erzincan Belediyesi İşbirliği Yapılacak Kurumlar: - Toplam Tahmini Maliyet: 2009-2014 (≈ 7.800.000 TL) Kontrol Yöntemi: --
Performans göstergeleri	Girdi: Personel, araç, gereç, bütçe Çıktı: Kentsel Dönüşüm Sonuç: Sağıklaştırılmış Fiziksel ve Toplumsal Mekanlar Verimlilik: Kalite:
Hedef 3.6	Merkez Çarşısı Dönüşümü
Faaliyet 3.6.1	Sorumlu : Erzincan Belediyesi İşbirliği Yapılacak Kurumlar: Erzincan Esnaf ve Sanatkarlar Odası Toplam Tahmini Maliyet: 2009-2014 (≈ 5,000,000.00 TL) Kontrol Yöntemi: --
Performans göstergeleri	Girdi: Personel, araç, gereç, bütçe Çıktı: Kentsel Dönüşüm Sonuç: Sağıklaştırılmış Ekonomik, Fiziksel ve Toplumsal Mekanlar Verimlilik: Kalite:

KENTSEL ALTYAPI	
Stratejik Amaç 4	Mevcut rekreasyon alanlarının gözden geçirilmesi ve kente yeni rekreatif alanların kazandırılması.
Hedef 4.1	Mevcut sosyal tesislerin gözden geçirilerek hizmet kapasitesinin artırılması (Esentepe Rekreasyon Alanı Revizyonu)
Faaliyet 4.1.1	Sorumlu : Erzincan Belediyesi İşbirliği Yapılacak Kurumlar: Toplam Tahmini Maliyet: 2009-2014 (=□ 3,639,450.00 TL) Kontrol Yöntemi: --
Performans göstergeleri	Girdi: Personel, araç, gereç, bütçe Çıktı: Donanımlı rekreatif alanlar Sonuç: Rekreasyon alanları kullanıcı sayısında artış Verimlilik: - Kalite: Vatandaş memnuniyet düzeyi
Hedef 4.2	Stratejik Plan döneminde 5 adet rekreasyon(park) alanı yapılması
Faaliyet 4.2.1	Sorumlu : Erzincan Belediyesi İşbirliği Yapılacak Kurumlar: Toplam Tahmini Maliyet: 2009-2014 (=□ 452,000.00 TL) Kontrol Yöntemi: --
Performans göstergeleri	Girdi: Personel, araç, gereç, bütçe Çıktı: Park alanlarında artış Sonuç: Park alanları kullanıcı sayısında artış Verimlilik: - Kalite: Vatandaş memnuniyet düzeyi

3.5.1 Ulaşım

ULAŞIM	
Stratejik Amaç 1	Erzincan Havaalanının hâlihazırdaki terminal binasının ve Pist Apron, Taksi yollarının yenilenmesi ve uluslar arası standartlara uygun hale getirilerek Erzincan Havaalanını kullanacak yolcuların daha konforlu, güvenilir ve tüm ihtiyaçlara cevap verebilecek nitelikte bir Havaalanı olmasını sağlamak.
Hedef 1.1	Hâlihazırda yıllık 600.000 yolcu kapasiteli terminal binasının yerine 3.250.000 yolcu kapasiteli ve tam donanımlı yeni terminal binası yapılarak yolcu memnuniyetini artırmak ve kullanmakta olduğumuz 1 uçak kapasiteli apronu 6 uçak kapasiteye çıkararak daha kolay bir hava ulaşımı sağlanması.
Performans Göstergeleri	Girdi: DHMİ Genel Müdürlüğü tarafından yapılan ihale Çıktı: Yeni Terminal Binası Sonuç: 3.250.000 Yolcu Kapasitesi ve 6 uçak kapasiteli apron Verimlilik: Müşteri Memnuniyeti daha fazla uçak kapasiteli apron Kalite: Yolcularına yönelik tüm hizmetlerin tam olarak sağlandığı Terminal binası
Faaliyet 1.1.1	İhalesi Genel Müdürlük tarafından yapılarak inşaata 2009 Haziran ayında başlanan Terminal binasının 2011 yılı itibari ile tamamlanarak hizmete açılması Sorumlu: DHMİ GENEL MÜDÜRLÜĞÜ İşbirliği Yapılacak Kurumlar: Milli Savunma Bakanlığı Toplam Tahmini Maliyet: 43.430.000 TL. Kontrol Yöntemi: Tekniğe uygun olarak yapılan terminal binası
Hedef 1.2	Kullanılan ve beton kaplama pistin yenilenmesi, piste paralel olarak uzanan drenaj kanalının kapatılması, RESA'nın (Pist sonu emniyet sahası) oluşturulması, mevcut yer altı kablolarının yenilenmesi ve 2/9 yaklaşma ışıklarını ikiye bölen kanal üzerine ulaşımı sağlamak amacı ile köprü yapılması işlemleri yapılarak hava trafiğine daha emniyetli hizmet verilmesi
Performans Göstergeleri	Girdi: DHMİ Genel Müdürlüğü tarafından yapılan ihale Çıktı: Asfalt kaplama pist Sonuç: Emniyetli hizmet Verimlilik: Uçuş can ve mal güvenliği Kalite: Uluslar arası standartlarda pist ve çevresi

ULAŞIM	
Faaliyet 1.2.1	DHMİ Genel Müdürlüğü tarafından yapılarak çalışmalara başlanmış ve 2010 yılı itibari ile hizmete açılması Sorumlu: DHMİ Genel Müdürlüğü İşbirliği Yapılacak Kurumlar: Milli Savunma Bakanlığı Toplam Tahmini Maliyet: 21.279.726.15 TL Kontrol Yöntemi: Annex-14 ve Havacılık Yönetmeliklerine uygun olması
Stratejik Amaç 2	Karayollarının geometrik ve fiziksel standartlarını iyileştirerek ilin ve ülkemizin sosyal ve ekonomik kalkınmasına katkıda bulunmak
Hedef 2.1	Planlı dönemde trafik yoğunluğunun yüksek olduğu uluslararası E80 karayolunun bölünmüş yol ve BSK olarak tamamlamak
Faaliyet 2.1.1	(Erzincan-Pülümür) 12. Bölge hududu yolunu 2011 yılı sonuna kadar 1A standardında bölünmüş yol olarak tamamlamak.
Performans Göstergeleri	50 km 1A standardında bsk'lı bölünmüş yol
Hedef 2.2	Karayolu taşımacılığını ihtiyaçlara ve standartlara uygun olacak şekilde geliştirmek ve yaygınlaştırıp, trafik kazalarının yoğun olarak görüldüğü kaza kara noktaları ve kaza potansiyeli yüksek kesimleri iyileştirmek
Faaliyet 2.2.1	Çevre yolunun kanal 13 km lik sathi kaplamalı bölümünü 2010 yılı sonuna kadar BSK'a dönüştürülmesi 7,3 km'lik kesiminin aşınma seviyesinde tamamlanarak aydınlatma sistemleri ile birlikte hizmete sunulması.
Performans Göstergeleri	Toplam 20 km uzunluğunda 1A standardında BSK'lı bölünmüş yol, Üç adet köprünün yapımı.
Faaliyet 2.2.2	Refahiye- Kemah yolunun 2011 yılı sonuna kadar 3A standardında tamamlamak
Performans Göstergeleri	Toplam 55 km uzunluğunda 3A standardında yolun hizmete açılması muhtelif sanat yapılarının tamamlanması.
Faaliyet 2.2.3	Refahiye-İliç yolunun 12,4 km'sini 3A standardında, 32,9 km'sini 2A standardında 2011 yılı sonuna kadar tamamlanarak hizmete açılması

3.5.2 Haberleşme

HABERLEŞME	
Stratejik Amaç 1	Her alanda ve mekanda kesintisiz iletişim sağlanabilmesi için GSM, İnternet hizmetleri (kablolu ve kablosuz) ile radyo-televizyon yayınlarının yaygınlaştırılmasına yönelik altyapı çalışmaları gerçekleştirilecektir.
Hedef 1.1	2011 yılına kadar havai kablo güzergahlarımızın yeraltına alınması, daha kaliteli PSTN ve ADSL hizmeti vermek için miadını doldurmuş şebekelerinin yenilenmesi ve iletişim sektöründeki teknolojik gelişmeleri müşterilerin kullanımına sunulacak uygun kablo altyapısının sağlanması.
Performans Göstergeleri	<p>Girdi: Personel, Araç, Gereç, Bütçe</p> <p>Çıktı: Yer altı telefon şebeke altyapısı, yer altı kablo dönüşüm projesi sayısı ve yenilenen şebeke proje sayısı</p> <p>Sonuç: Kaliteli ve hızlı ses, veri ve görüntü hizmeti, müşteri memnuniyeti IPTV ve diğer katma değerli hizmetlerin altyapısının oluşturulması, şebeke işletme kolaylığı, bakım ve onarım maliyetlerinin azaltılması, şebekeden kaynaklı görüntü kirliliği düzeyinde azalma.</p> <p>Verimlilik: Proje başına maliyet</p> <p>Kalite : Müşteri memnuniyet düzeyi</p>
Faaliyet 1.1.1	<p>2009 yılında uygulanan her eve Fiber projesi kapsamında her saha dolabına fiber uygulamasına başlanılmış, çalışmalar devam etmektedir. Mevcut havai kablolarımızın yeraltına alınması ve 2013 yılına kadar öncelikle İl merkezinde Fiber dönüşüm projesinin ana omurgasının tamamlanması maksadıyla gerekli yer altı altyapı ve kablo altyapılarının oluşturulması. 2010 yılında Erzincan Merkezde 22 adet, kırsalda 5 adet olmak üzere toplamda 27 adet outdoor santral litespan kurularak iptv altyapı oluşumunun geliştirilmesi.</p> <p>Sorumlu: İl Telekom Müdürlüğü</p> <p>İş Birliği Yapılacak Kurumlar: Karayolları Genel Müdürlüğü, İl Özel İdaresi, Belediyeler, Aras EDAŞ, Erzin gaz</p> <p>Toplam Tahmini Maliyet: 7.000.000 TL</p> <p>Kontrol Yöntemi: Global İhale Kontrol Yöntemi</p>

HABERLEŞME	
Faaliyet 1.1.2	<p>Belde merkezlerinde ve bağlı köylerinde her yıl ortalama 4 adet proje hazırlanarak 2010-2013 yılları arasında toplam 16 adet projenin uygulamaya konulması, bu projelerden belde merkezlerinde yer altı altyapısının oluşturulması ve kablo alt yapılarının teknolojik hizmetleri verebilecek şekilde yenilenmesi, kırsal alan santral sahalarında lokal ara bağlantı kablolarının kazser yöntemiyle yeraltına alınması için öncelikli olarak hasar ve arıza oranları yüksek olan yerlerden başlamak üzere kırsal alan şebeke revizyon tekliflerinin yapılması.</p> <p>Sorumlu: İl Telekom Müdürlüğü İş Birliği Yapılacak Kurumlar: İl Özel İdaresi, Belediyeler, Köy Muhtarlıkları Toplam Tahmini Maliyet: 5.000.000 TL Kontrol Yöntemi: Global İhale Kontrol Yöntemi</p>
Faaliyet 1.1.3	<p>Daha kaliteli hizmet vermek amacıyla İlimiz hudutları dahilinde çalışan 106 adet santralimizi besleyen transmision amaçlı çekilmiş olan Fiber Optik Kablolarımızın öncelikle metropol alanlardaki santrallerimizden başlamak üzere Mevcut havai Fiber kablolarımızın yeraltına alınması yöntemiyle kapasite artışı yenileme çalışmalarının yapılması ile kesintisiz haberleşmeyi sağlamak amacıyla santrallerimiz arasında alternatif Fiber Optik Kablo ringlerinin oluşturulması</p> <p>Sorumlu: İl Telekom Müdürlüğü İş Birliği Yapılacak Kurumlar: Belediyeler, Karayolları Genel Müdürlüğü, Toplam Tahmini Maliyet: 2.000.000 TL Kontrol Yöntemi: Global İhale Kontrol Yöntemi</p>
Hedef 1.2	<p>2013 yılına kadar Erzincan İli genelindeki her binanın Ankastrisinin bulunması temin edilecek ve kabloların neden olduğu görüntü kirliliği taşıyan binaların tamamının söz konusu sorunu ortadan kaldırılacaktır.</p>
Performans Göstergeleri	<p>Girdi: Personel, Araç, Gereç, Bütçe Çıktı: Ankastrisi standart hale getirilen bina sayısı Sonuç: Kesintisiz iletişim oranı, arıza ve görüntü kirliliğindeki azalma Verimlilik: Ankastrisi standart hale getirilen bina başına maliyet Kalite: Müşteri memnuniyet düzeyi</p>

HABERLEŞME	
Faaliyet 1.2.1	<p>İl, İlçe, belediyeler ve köylerde yeni inşa edilen binaların Ankastre projelerinin İl Müdürlüğümüz tarafından onaylandıktan sonra inşaat ruhsatlarının verilmesi ve yapımı tamamlanan binalardan Ankastreleri projesine ve Türk Telekom Bina İçi Telefon Tesisatı (Ankastre) Teknik Şartnamesine uygun olarak gerçekleştirilen binalara yapı kullanım ruhsatının verilmesinin sağlanması için gerekli prosedürün yürütülmesi.</p> <p>Sorumlu: İl Telekom Müdürlüğü İş Birliği Yapılacak Kurumlar: Belediyeler, Bayındırlık İl Müdürlüğü Toplam Tahmini Maliyet: 150.000 TL Kontrol Yöntemi: Kurum Kontrol Yönetmeliği</p>
Hedef 1. 3	2010 yılına kadar ADSL ve/veya gerekirse başka geniş bant İnternet teknolojilerinin ilin hemen hemen tamamında hizmete sunulması sağlanacaktır.
Performans Göstergeleri	<p>Girdi: Personel, araç, gereç, bütçe Çıktı: Geniş bant internet teknolojilerinin ulaştığı nüfusun oranı Sonuç: Hızlı İnternet'in il genelinde yaygınlaşma oranı Verimlilik: Hizmetin ulaştığı nüfusun oranındaki birim artış başına maliyet Kalite: Kullanıcıların memnuniyet düzeyi</p>
Faaliyet 1.3.1	<p>Türk Telekom'un halen il nüfusunun %85'ine ulaşan ADSL altyapısının 2009-2013 Bilişim Ağları Yatırım Programları'na teklif edilmek suretiyle alt yapının bulunmadığı diğer yerlerden nüfus yoğunluğu yüksek santral sahalarına santral kurulmak sureti ile il nüfusunun %98'ine ulaştırılmasının sağlanması.</p> <p>Sorumlu: İl Telekom Müdürlüğü İşbirliği Yapılacak Kurumlar: Belediyeler Toplam Tahmini Maliyet: 250.000 YTL Kontrol Yöntemi: Kurum Kontrol Yönetmeliği</p>
Hedef 1. 4	2013 yılına kadar il genelinde IP TV ve VDSL ve Videofon in İl geneline yaygınlaştırmak.
Performans Göstergeleri	<p>Girdi: Sistem, Personel, araç, gereç, bütçe Çıktı: VDSL ve Videofon sayısındaki artış, IPTV nin il genelinde verilebilir bir hizmet olması Sonuç: Bant genişliği yüksek data hizmetleri servisinin ulaşabildiği alan Verimlilik: Müşteri memnuniyeti ve çeşitlilik Kalite: Kullanıcıların memnuniyet düzeyi</p>

HABERLEŞME	
Faaliyet 1.4.1	<p>İl genelinde bant genişliği yüksek data hizmetleri servisinin daha geniş bir alanda verilmesi için 2009–2013 Bilişim Ağları ve Şebeke Yatırım Programları'nda sistemlerinin kurulmasının teklif edilmesi.</p> <p>Sorumlu: İl Telekom Müdürlüğü İşbirliği Yapılacak Kurumlar: Belediye, Karayolları Toplam Tahmini Maliyet: 3.000.000 TL Kontrol Yöntemi: Kurum Kontrol Yönetmeliği</p>
Hedef 1.5	<p>2013 yılına kadar kablosuz internet erişim sistemleri (Wi-Fi) kurulacak, il ve ilçe merkezleri içerisine alacak şekilde 32 olan hot spot bölgesi sayısı 200'e çıkartılacaktır.</p>
Performans Göstergeleri	<p>Girdi: Personel, araç, gereç, bütçe Çıktı: Hot spot bölgesi sayısındaki artış Sonuç: Wi-Fi Kablosuz İnternet servisinin ulaşabildiği alan Verimlilik: Bölge sayısındaki birim artış başına maliyet Kalite: Kullanıcıların memnuniyet düzeyi</p>
Faaliyet 1.5.1	<p>İl ve ilçe merkezlerinde sayıları 32 olan hot spot noktasının artırılarak Wi- Fi Kablosuz İnternet servisinin daha geniş bir alanda verilmesi için 2009- 2013 Bilişim Ağları Yatırım Programları'nda yeni hot spot noktalarının kurulmasının teklif edilmesi</p> <p>Sorumlu: İl Telekom Müdürlüğü İşbirliği Yapılacak Kurumlar : -- Toplam Tahmini Maliyet: 316.000 YTL Kontrol Yöntemi: Kurum Kontrol Yönetmeliği</p>

3.5.3 Kırsal Altyapı

KIRSAL ALTYAPI	
Stratejik Amaç 1	Kırsal kesimdeki yaşam kalitesinin yükseltilmesini sağlamak amacıyla, kanalizasyon,doğal arıtma ve içme suyu sorunlarını gidermeye yönelik inşaat ve altyapı hizmetleri sunulacaktır.
Hedef 1.1	2014 yılı sonuna kadar, İlde kanalizasyon sistemi bulunan köy sayısında % 80 oranına ulaşılabacaktır. İl merkezinde ve her ilçeye bağlı 1 adet köyde evsel atıkların çevreyi kirletmesini engellemeye yönelik bir doğal arıtma tesisi kurulacaktır.
Performans Göstergeleri	Girdi: Personel, iş makinesi,kanalizasyon borusu ve ek parçalarının sayısı,prefabrik baca sayısı,çimento miktarı,kaldır götür araç sayısı, mali kaynak, Çıktı: Hayata geçirilen kanalizasyon proje sayısı Sonuç: Kanalizasyon sistemi bulunan köy sayısı Verimlilik: Şebeke hattı başına maliyet Kalite: Sorunsuz çalışan şebeke hattı sayısı
Performans Göstergeleri	Girdi: Personel, araç, gereç, bütçe Çıktı: Envanter, kurulan arıtma tesisi sayısı Sonuç: Evsel atık miktarında azalma Verimlilik: Kurulan tesis başına maliyet Kalite: Etkin şekilde işlev gören tesis sayısı
Faaliyet 1.1.1	Kanalizasyon İhtiyacı olan köylerin tespit edilmesi, envanterin çıkarılması. Sorumlu : İl Özel İdaresi İşbirliği Yapılacak Kurumlar : - Toplam Tahmini Maliyet : - Kontrol Yöntemi : -
Faaliyet 1.1.2	Merkez ilçede 45,Çayırılı'da 36,Kemah'ta 50, Kemaliye'de 33, Tercan'da 57, Üzümlü'de 14, İliç'de 40 Otlukbeli'nde 8,Refahiye'de 80 köyün olmak üzere toplam 363 köyün kanalizasyon projesinin hayata geçirilmesi ve onarım ihtiyacı olanların bakımının gerçekleştirilmesi. Sorumlu : İl Özel İdaresi İşbirliği Yapılacak Kurumlar : - Toplam Tahmini Maliyet : 12.000.000.- TL Kontrol Yöntemi : -

KIRSAL ALTYAPI	
Stratejik Amaç 2	Kırsal kesimdeki yaşam kalitesinin yükseltilmesini sağlamak amacıyla içme suyu sorunlarını gidermeye yönelik inşaat ve altyapı hizmetleri sunmak.
Hedef 2.1	2014 yılı sonuna kadar çeşmeli olup, yeterli nüfus ve hane sayısına sahip olan köy ve ünitelerin tamamını şebekeli hale getirmek ve şebekesi bulunan köy ve ünitelerin şebekelerinin bakım onarımlarını yapmak
Performans Göstergeleri	Girdi: Personel, iş makinesi, içme suyu borusu ve ek parçalarının sayısı, depo ve kaptaj sayısı, çimento miktarı, kaldır götür araç sayısı, mali kaynak, Çıktı: İçme suyu şebeke uzunluğu, şebekeli içme suyuna kavuşan hane sayısı, Sonuç: Şebekeli içme suyu bulunan köy ve ünite sayısı Verimlilik: Şebeke hattı başına maliyet Kalite: Sorunsuz çalışan şebeke hattı sayısı
Faaliyet 2.1.1	Merkez ilçede 6,Çayırılı İlçesinde 14,Kemah İlçesinde 12,Kemaliye İlçesinde 8,İliç İlçesinde 7,Tercan İlçesinde 25, Üzümlü İlçesinde 18, Otlukbeli İlçesinde 6,Refahiye İlçesinde 33 köy ve ünite olmak üzere toplam 129 köy ve ünitenin içme suyu şebekesi yapımı projesinin hayata geçirilmesi. Sorumlu: İl Özel İdaresi İşbirliği Yapılacak Kurumlar: İlçe Kaymakamlıkları Toplam Tahmini Maliyet: 12.000.000,00- TL Kontrol Yöntemi : -
Faaliyet 2.1.2	613 Adet köy ve ünitenin içme suyu şebekelerinden onarım ihtiyacı olanların bakım onarım projesinin hayata geçirilmesi. Sorumlu: İl Özel İdaresi İşbirliği Yapılacak Kurumlar: İlçe Kaymakamlıkları Toplam Tahmini Maliyet: 500.000,00.-TL Kontrol Yöntemi : -
Stratejik Amaç 3	Yoldan kaynaklanabilecek kusurların azaltılması için ihtiyaç duyulan yerlerde ulaşım standardı yüksek yeni yollar ile mevcut yolların standardı yükseltilerek ihtiyaç duyulan gerekli altyapılar tamamlamak
Hedef 3.1	2014 yılına kadar, Erzincan il merkezi ve ilçelerdeki mevcut stabilize köy yollarından asfalt yapılmaya hazır olan köy yollarının 1.kat sathi asfalt kaplama yapılarak asfaltlanmaya uygun olup asfaltı olmayan köyün kalmaması sağlanacak ve mevcut asfalt yolların tümü 2. kat asfalt yapılarak yenilenecektir.

KIRSAL ALTYAPI	
Performans Göstergeleri	<p>Girdi: Personel, araç-gereç, mali kaynak Çıktı: Asfalta kaplanan yol uzunluğu Sonuç: Asfaltı olan köy sayısı Verimlilik: Birim yol başına asfaltlama maliyeti Kalite: Tekniğe uygun asfaltlanan yol sayısı</p>
Faaliyet 3.1.1	<p>Asfalt mevsiminden önce kapsama alınan köy yolları için asfaltlama önceliklendirilmesinin yapılması. Sorumlu: İl Özel İdaresi İşbirliği Yapılacak Kurumlar: Köylere Hizmet Götürme Birlikleri Toplam Tahmini Maliyet: -- Kontrol Yöntemi: Plan Proje Yatırım ve İnşaat Müd. Teknik Elemanı</p>
Faaliyet 3.1.2	<p>1.253 Km 'lik mevcut asfalt kaplama yolun; her yıl 200 km 2.Kat asfalt,100 Km 1.Kat asfalt kaplama yapılarak sathi asfalt kaplamaların yenilenmesi. Sorumlu: İl Özel İdaresi. İşbirliği Yapılacak Kurumlar: Köylere Hizmet Götürme Birlikleri Toplam Tahmini Maliyet: 26.000.000,00.-TL Kontrol Yöntemi: Aylık izleme cetveli</p>
Hedef 3.2	<p>2014 yılına kadar, mevcut tüm stabilize yolların yıpranan stabilize yolları yenilenerek, bu yolların kalite standardı yükseltilecektir.</p>
Performans Göstergeleri	<p>Girdi: Personel, araç-gereç, bütçe Çıktı: Envanter, stabilize kaplanan yol uzunluğu Sonuç: Ulaşım standardındaki artış Verimlilik: Stabilize kaplanan birim yol başına kaplama maliyeti Kalite: Tekniğe uygun olarak stabilize kaplanan yol sayısı</p>
Faaliyet 3.2.1	<p>Yılda 18 adet köy, 5 yılda toplam 90 köy yolunun 450 km 'sinin stabilize kaplanması projesinin kurum imkânları ile veya ihale edilerek hayata geçirilmesi. Sorumlu: İl Özel İdaresi İşbirliği Yapılacak Kurumlar: Köylere Hizmet Götürme Birlikleri Toplam tahmini: 9.700.000,00.-TL Kontrol Yöntemi: Aylık izleme cetveli</p>
Stratejik Amaç 4	<p>Kırsal kesimdeki yaşam kalitesinin yükseltilmesini sağlamak amacıyla sulama suyu sorunlarını giderme ve susuz tarım alanlarının sulamaya açılmasına yönelik inşaat ve altyapı hizmetleri sunulacaktır.</p>

KIRSAL ALTYAPI	
Hedef 4.1	2014 yılı sonuna kadar yeterli nüfus ve hane sayısı ve tarım arazisine sahip olan köy ve ünitelerdeki tarım alanlarının tamamını sulanabilir tarım arazisi haline getirmek ve mevcut sulama tesislerini geliştirmek ve bakım onarımını
Performans Göstergeleri	Girdi : Personel,iş makinesi,sulama suyu borusu ve sulama kanalı uzunluğu,kaldır götür araç sayısı,mali kaynak, Çıktı :Sulama suyu kanal uzunluğu,sulu tarım yapabilen hane sayısı, Sonuç : Sulu tarım yapılan köy ve ünite sayısı Verimlilik : Kanal uzunluğu bazında maliyet Kalite : Sulu tarım yapılabilen tarım alanı
Faaliyet 4.1.1	Sulama suyu ihtiyacı olan ve yeterli hane ve nüfusa sahip köy ve ünitelerin tespit edilmesi,envanterin çıkarılması. Sorumlu: İl Özel İdaresi İşbirliği Yapılacak Kurumlar: İlçe Kaymakamlıkları Toplam Tahmini Maliyet: 50.000,00.-TL. Kontrol Yöntemi : -
Faaliyet 4.1.2	Merkez ve İlçelerde her yıl ortalama 16.000 metre beton kanal ve 400 ha alanın sulama açılmasının sağlanarak plan dönemi sonunda 80.000 metre kanal yapılarak toplam sulanabilen alanın 30.867 ha çıkarılması projesinin hayata geçirilmesi. Sorumlu: İl Özel İdaresi İşbirliği Yapılacak Kurumlar: İlçe Kaymakamlıkları Toplam Tahmini Maliyet: 12.000.000,00- TL Kontrol Yöntemi : -
Faaliyet 4.1.3	İlimiz genelinde plan dönemi içerisinde modern sulama teknikleri ile ilgili proje ve arazi çalışması yapılması. Sorumlu: İl Özel İdaresi İşbirliği Yapılacak Kurumlar: Köylere Hizmet Götürme Birlikleri Toplam Tahmini Maliyet: 500.000,00.-TL Kontrol Yöntemi : -

3.6 Eğitim

EĞİTİM	
Stratejik Amaç 1	Öğrenci odaklı program ve depreme dayanıklı uygun eğitim ortamları oluşturmak
Hedef 1.1	Plan dönemi sonuna kadar ihtiyaç duyulan 10 ilköğretim ve 14 orta öğretim okulunun güçlendirmesini ve mevcut Okullara 68 derslik ilavesi yapmak.
Performans Göstergeleri	Plan dönemi boyunca: 1)Güçlendirme ve takviye yapılan okul sayısı 2)İlave edilen derslik sayısı
Faaliyet 1.1.1	Plan dönemi içerisinde tespit edilen öncelik sırasına göre ihale hazırlıklarının tamamlanması, hasarlı durumda olan ve kullanılmayan atıl durumdaki binaların öncelikle yıkımlarının yapılması.
Hedef 1.2	Plan dönemi sonuna kadar 25 okulu tekli sıra ile donatmak.
Performans Göstergeleri	Plan dönemi boyunca: 1) İhtiyaçlı Okul sayısı 2) Tekli sıra sayısı
Faaliyet 1.2.1	Plan dönemi içerisinde her yıl için 1500 adet tekli sıranın üretimini yapabilecek döner sermayeli okul ve özel sektör imkânlarının araştırılması.
Hedef 1.3	Eğitim bölgeleri bazında okullarımızın ortak kullanımına açılacak çok amaçlı salon ve spor salonları yapmak.
Performans Göstergeleri	2014'e kadar üç spor salonu ve çok amaçlı salon yapmak.
Faaliyet 1.3.1	Plan dönemi içerisinde eğitim bölgelerinde amaca uygun yer seçimi ve arsa temini, inşaatının gerçekleştirilmesi

3.6.1 Okul Öncesi Eğitim

EĞİTİM	
Stratejik Amaç 2	Okul öncesi eğitimi yaygınlaştırmak ve kalitesini artırmak.
Hedef 2.1	2014 yılı sonuna kadar okul öncesi eğitimi alan öğrenci oranını yüzde 41,3'den yüzde 70'in üstüne çıkarmak.
Performans Göstergeleri	Her yıl aşamalı olarak tespit edilen okullaşma oranı
Faaliyet 2.1.1	Plan dönemi içerisinde derslik sayısını yüzde 5 artırarak 109 dersliğe ulaşmak; ayrıca bağımsız 2 anaokulu açılmasının sağlanması, orta öğretim bünyesinde her yıl 1 adet olmak üzere 5 ana sınıfının oluşturulması.
Faaliyet 2.1.2	Plan dönemi içerisinde okul öncesi eğitiminin özendirilmesi için velilere yönelik tanıtım çalışmaları yapmak.
Hedef 2.2	Okul öncesi eğitim kurumlarının eksikliklerini gidermek için günün şartlarına göre mevcut anaokulu ve ana sınıflarından 100 dersliğin araç-gereç ve donanımlarını yenilemek.
Performans Göstergeleri	Plan dönemi boyunca donanımı yenilenen derslik sayısı.
Faaliyet 2.2.1	Plan dönemi içerisinde anaokullarının ve ana sınıflarının mevcut donanım durumunun tespit edilmesi, malzemelerin temini ve dağıtımı

3.6.2 İlköğretim

EĞİTİM	
Stratejik Amaç 3	Erzincan da çağ nüfusunun okullaşmasını plan dönemi sonunda ülke standartlarının üstüne çıkarmak ve nitelik itibarıyla eğitim kalitesini artırmak.
Hedef 3.1	Mevcut yüzde 96 olan okullaşma oranını 2013 yılı sonu itibarıyla yüzde 100'e çıkarmak.
Performans Göstergeleri	Plan dönemi boyunca tespit edilen okullaşma oranı
Faaliyet 3.1.1	Plan dönemi içerisinde okullaşmanın gerçekleştirilmesi, okula gitmeyen çocukların okullara kayıtlarının yaptırılması ve takiplerinin gerçekleştirilmesi
Stratejik Amaç 4	İlköğretim Kurumlarında Eğitim Düzeyini ve Başarısını Nicelik ve Nitelik olarak artırmak.
Hedef 4.1	Plan dönemi içinde kademeli olarak SBS' de Türkiye sıralamasında 40. olan seviyeyi 2014 yılı itibarıyla sırasını ilk 30 il arasına yükseltmek.
Performans Göstergeleri	Plan dönemi içerisindeki SBS sıralaması
Faaliyet 4.1.1	Öğrenci başarısının artırılması için velilerine yönelik rehberlik çalışmaları, her eğitim bölgesinde en az bir yetiştirme kurslarının açılmasının sağlanması
Hedef 4.2	Okullarımızda güvenli, sağlıklı ve çekici bir çevre oluşturmak ve yaşam kalitesini yükseltmek için okullarda istenmeyen davranışları ve disiplin olaylarını azaltmak

EĞİTİM	
Faaliyet 4.2.1	Tüm okulların sağlık taramasını yapmak, okulların bahçelerinin ağaçlandırılması, mevsime göre çiçeklendirilmesi, oyun alanları ve oturma gruplarının ihtiyaca cevap verecek duruma getirilmesi
Faaliyet 4.2.2	Kurumlarla işbirliği içerisinde şiddet ve zararlı alışkanlıklardan korumak için yılda bir kez olmak üzere rehberlik ve bilgilendirme çalışmalarının yapılması.

3.6.3 Ortaöğretim

EĞİTİM	
Stratejik Amaç 5	Orta Öğretim kurumlarının Eğitim Düzeyini ve Başarısını artırmak.
Hedef 5.1	Plan dönemi içinde YGS ve LYS sınavlarında orta öğretim kurumlarının başarı sırasını ilk 30 il arasına yükseltmek.
Performans Göstergeleri	Plan dönemi içerisindeki YGS ve LYS sıralaması
Faaliyet 5.1.1	Öğrenci başarısının artırılması için velilere yönelik rehberlik çalışması yapılması ve yetiştirme kurslarının açılması.
Stratejik Amaç 6	Mesleki eğitimde mesleki yeterlilik ve okullaşma oranını artırmak.
Hedef 6.1	Mesleki eğitimde plan dönemi içinde okullaşma oranını yüzde 45'den yüzde 60'a çıkarmak.
Performans Göstergeleri	Plan dönemi boyunca tespit edilen okullaşma oranı
Faaliyet 6.1.1	İstihdamı yüksek olan bölümlere öğrenci kontenjanının artırılması için atölye ve laboratuvar açmak, başarılı öğrencilere yurt ve burs imkanlarının genişletilmesi, staj ve işletme eğitimlerinin etkin bir şekilde yapılmasının sağlanması

3.6.4 Yaygın Eğitim

EĞİTİM	
Stratejik Amaç 7	Yaşam boyu eğitim stratejileri doğrultusunda çeşitlenen Yaygın eğitim taleplerini karşılar durumda olmak.
Hedef 7.1	İşgücü piyasasının ihtiyaç duyduğu kalifiye meslek elamanları sayısını artırmak.
Faaliyet 7.1.1	İlimizin iş gücü ihtiyacının tespiti için ihtiyaç analizinin hazırlanması, ihtiyaç duyulan meslek dallarında talepleri karşılamak üzere kurslar açmak
Hedef 7.2	TUİK verilerine göre yüzde 89 olan Okur-yazar oranını kademeli olarak yüzde 100' e çıkarmak.
Performans Göstergeleri	Plan dönemi boyunca açıklanan okur-yazar oranı
Faaliyet 7.2.1	Okuma-yazma bilmeyen kişilerin tespiti, okuma-yazma kursu açmak,
Hedef 7.3	Yöresel kültürü ve kişisel yetenekleri geliştirecek her alanda kurslar düzenlemek.
Performans Göstergeleri	Plan dönemi boyunca açılan kurs sayısı
Faaliyet 7.3.1	Yöre insanının zamanlarını aktif bir şekilde değerlendirmek için yetenekleri doğrultusunda (enstrüman, halkoyunları, sportif kurslar, diksiyon, yabancı dil kursları, anne çocuk eğitimi, vb)kursların açılması.

3.6.5 Özel Eğitim

EĞİTİM	
Stratejik Amaç 8	Öğrencilerimizin psikolojik ve sosyal gelişimlerine katkıda bulunmak, özel eğitime muhtaç bireylere sunulan hizmetin kalitesini artırmak.
Hedef 8.1	Özel eğitime gereksinimi olan öğrencilere daha iyi hizmet sunulması için plan dönemi sonuna kadar fiziki alt yapıyı güçlendirmek.
Performans Göstergeleri	Plan dönemi boyunca açılan okul sayısı
Faaliyet 8.1.1	Yerel ve genel bütçeden kaynak temini ile ilin ihtiyacı olan bu kurumların plan dönemi boyunca hizmete açılması.

3.6.6 Yüksek Öğretim

YÜKSEK ÖĞRETİM	
Stratejik Amaç 1	Eğitim – Öğretim Yapısının Geliştirilerek Kalitesinin Yükseltilmesi (EGKY)
Hedef 1.1	Temmuz 2010 itibariyle, 2009 – 2010 öğretim yılında öğretim elemanlarının “eğitimcinin eğitimi” kursuna katılımı
Performans Göstergeleri	Öğretim elemanlarının %80'ninin kursa katılımının sağlanması.
Performans Göstergeleri	Öğretim elemanlarından yılda 2 makalenin geri bildirim olarak alınması.
Faaliyet 1.1.1	Rektörlük tarafından ilgili rektör yardımcısı başkanlığında eğitim faaliyet ve projelerini yürütecek bir komisyonunun oluşturulması
Faaliyet 1.1.2	İlgili öğretim elemanları ile görüşülerek seminer içeriğinin ve konuşmacılarının saptanması, her birimden katılacak öğretim elemanlarının belirlenmesi, duyuruların yapılması ve geri bildirim anketinin hazırlanması ve toplantının yapılması, her eğitim yılında toplantıların yeni konularla ve daha ileri bilgilerle devamının sağlanması
Hedef 1.2	Ağustos 2010 itibariyle, Fen, Sağlık ve Sosyal Bilimler Enstitülerinin bu alanda ortak ders oluşturması
Performans Göstergeleri	Dersi alan lisansüstü öğrenci oranının %96 olması
Performans Göstergeleri	Dersi alan lisansüstü öğrencilerden alınacak geri bildirim bir makale olması
Faaliyet 1.2.1	Enstitüler tarafından lisansüstü eğitim programlarının incelenerek içinde konu ile ilgili derslerin ihtiyacı karşılayıp karşılamadığının incelenmesi, değerlendirilmesi, ihtiyacı karşılayacak derslerin oluşturulması ve uygulamaya başlanması

YÜKSEK ÖĞRETİM	
Hedef 1.3	2010 yılına kadar birim eğitiminde yer alan derslere ait ders notlarının yazımı
Performans Göstergeleri	Her birimde hazırlanmış ders notları arasındaki artış oranının %15 olması
Faaliyet 1.3.1	Ders notlarını hazırlama rehberinin tamamlanması, birimlere duyurulması, analizi ve sonuçların web sayfasında yayınlanması
Hedef 1.4	2012 yılına kadar, derslerin sınav analizlerinin yapılması ve öğrenme çıktısı (öğrenci kazanımı) değerlendirme yaklaşımının yaygınlaştırılması
Performans Göstergeleri	Hedef ve çıktı değerlendirmesi yapan birim oranının % 70 olması
Performans Göstergeleri	Eğitimi değerlendiren çalışmalardaki artış oranının %25 olması
Faaliyet 1.4.1	Her birimde, ölçme değerlendirme komisyonlarının oluşturulması, ölçme ve değerlendirme yöntemlerini kapsayan kurs hazırlığı, birim komisyon üyelerine, ölçme değerlendirme kursunun verilmesi, birimlerin sınav politikalarını saptaması ve sınav analizlerinin yapılması
Hedef 1.5	2014 yılına kadar, Ders içeriklerinin ulusal standartlara uyumlu hale getirilmesi
Faaliyet 1.5.1	Birimler uluslararası düzeydeki gelişmeleri dikkate alarak, akreditasyon standartları açısından olası değişiklikleri kapsayan, öğrenci yönetmelik taslaklarını hazırlaması
Stratejik Amaç 2	Bilimsel Araştırma Projeleri Birimini Oluşturmak ve Güçlendirmek (BAPOG)
Hedef 2.1	2010 yılına kadar, projeler üreterek çeşitli fon kaynaklarından (Avrupa Birliği, DPT, TÜBİTAK) destek almak ve bu desteklerle belirlenen araştırma alanlarında iyileştirmeler sağlamak

YÜKSEK ÖĞRETİM	
Performans Göstergeleri	Bir yılda bitirilecek proje sayısının 35 olması
Performans Göstergeleri	Bir yılda SCI – SCI Expanded kapsamında yayınlanan bitirilmiş proje sayısının 56 olması
Faaliyet 2.1.1	Proje hazırlama ve uygulama konusunda eğitim programları düzenlemek
Faaliyet 2.1.2	Üniversite farklı bilim alanlardan proje alınması konusunda çalışmalar yapacak bir birim oluşturmak
Hedef 2.2	2010 yılına kadar, araştırma görevlilerinin tamamının araştırma yöntemi, laboratuvar çalışma teknikleri, istatistik programlarının kullanılması konusunda düzenli eğitimden geçirilmesini sağlamak
Faaliyet 2.2.1	Araştırma görevlileri için araştırma altyapılarını geliştirmeye yönelik eğitimler düzenlemek
Faaliyet 2.2.2	Araştırmacılarımızın kullandığı laboratuvar, bilgisayar yazılımları eksikliklerini azaltmak, kütüphanenin etkinliğini artırmak
Hedef 2.3	2010 yılına kadar, bilimsel araştırma ve yayınların nitelik açısından ulusal ve uluslararası düzeye uygun olarak geliştirmek ve sayılarını artırmak
Performans Göstergeleri	Öğretim elemanı başına düşen yayın sayısının 2 olması
Performans Göstergeleri	Birimlerde öğretim üyesi/ders saati sayısının 20 olması
Faaliyet 2.3.1	Disiplinler arası kongre, bilgi şöleni, konferans, panel vs. düzenlemek
Faaliyet 2.3.2	Ulusal ve uluslararası akademik yayınlara öncelik veren burs ve ödül başvuru koşullarının birimler tarafından belirlenmesini ve öğretim elemanlarına duyurulmasını temin etmek

YÜKSEK ÖĞRETİM	
Stratejik Amaç 3	Kurumsal İmaj Oluşturulması ve Toplumsal Hizmet Çalışmaları
Hedef 3.1	2010 yılına kadar, bölgedeki tüm meslek örgütleri, Sanayi ve Sivil Toplum Kuruluşları ile işbirliği protokolleri oluşturmak
Performans Göstergeleri	Gerçekleştirilen işbirliği protokollerinin sayısının 13 olması
Faaliyet 3.1.1	Yeni işbirliği protokolleri oluşturmak için, öncelikli kurumları belirleyerek uygulamaları başlatmak
Hedef 3.2	2010 yılına kadar, üniversitenin ve tüm birimlerin web sayfalarını geliştirmek
Performans Göstergeleri	Üniversite web sayfasının ve birim web sayfalarının kullanım ziyaretçi sayısının 750.000 olması
Faaliyet 3.2.1	Tüm birimlerin web sayfalarının geliştirilmesine yönelik projeler geliştirilmesi
Faaliyet 3.2.2	Mevcut durumların ölçülmesi, iyileştirmeler yapılması ve gelişme planlarının hazırlanması
Hedef 3.3	2010 yılına kadar, öğretim elemanı, öğrenci, kurum ve birim odaklı değişik yapı ve kapsamda tanıtım dokümanlarını (kitapçık, broşür, CD, vb.) oluşturmak
Performans Göstergeleri	Yabancı dildeki doküman sayısı, dağıtım genişliğinin 5.000 olması
Faaliyet 3.3.1	Öğretim elemanı, öğrenci, kurum ve birim odaklı dokümanların oluşturulması
Stratejik Amaç 4	Yeni yerleşkedeki birim binalarının inşası Fiziki Alt Yapının İyileştirilmesi

YÜKSEK ÖĞRETİM	
Hedef 4.1	2023 yılına kadar, üniversitemiz Yalnızbağ Yerleşkesindeki birim binalarının, özel sektör desteği ve bütçe imkânları ölçüsünde tamamlanarak yeni yerleşkemize taşınmak
Performans Göstergeleri	Tamamlanan derslik ve idare binası sayısı (3 birim inşaat aşamasında)
Performans Göstergeleri	Tamamlanan laboratuvar sayısı
Faaliyet 4.1.1	Yerleşkemizin inşaatı ve birim binalarımızın tamamlanabilmesi için özel sektör desteğinin aranması ve bütçemizin yeni yerleşkenin inşasına kanalize edilmesi
Hedef 4.2	2008 yılına kadar, her birimden eğitim ile ilgili mekân ve teknolojik eksiklerinin toplanarak, üniversitenin ihtiyaç ve malzemelerin temin edilmesi.
Performans Göstergeleri	Sınıfların ortalama öğrenci sayısının 33 olması
Performans Göstergeleri	Öğrenci başına düşen derslik alanının 2,5 m ² olması
Faaliyet 4.2.1	Performans bütçeleme esaslı çalışmaların yapılması ve parasal anlamdaki sıkıntılar söz konusu olduğunda yeni gerekli revizeler yapılması

3.7. Gençlik ve Spor

GENÇLİK VE SPOR	
Stratejik Amaç 1	Mevcut yasaların spor ve beden eğitimi konularında çeşitli kurumlara verdiği yetki ve sorumlulukların kolektif aklın süzgecinden geçirildikten sonra kullanılması ve kurumlar arası koordinasyonun sağlanabilmesi için idari bir yapılanmaya gidilecektir.
Hedef 1.1	Erzincan İl Spor Kurulu ve Erzincan İl Spor Yürütme Komisyonu oluşturulacaktır.
Performans Göstergeleri	<p>Girdi: Personel ve Bütçe</p> <p>Çıktı: Kurul ve Komisyon Kurulması</p> <p>Sonuç: Yönetim etkinliğindeki artış</p> <p>Verimlilik: Dünya Standartları, toplumun beklentileri ve ihtiyaçları doğrultusunda taleplerin karşılanma süresi ve maliyeti</p> <p>Kalite: Kurul ve komisyonların ilgili kesimleri temsil düzeyi</p>
Faaliyet 1.1.1	<p>Plan dönemi içerisinde Erzincan İl Spor Kurulunun kurulması ve yönergesinin hazırlanması</p> <p>Sorumlu: Gençlik ve Spor İl Müdürlüğü</p> <p>İşbirliği Yapılacak Kurumlar: Valilik, Erzincan Üniversitesi, İl Özel İdaresi, İl Milli Eğitim Müdürlüğü, Belediyeler</p> <p>Toplam Tahmini Maliyet: 100 TL</p> <p>Kontrol Yönetimi: Hedefte belirtilen görev ve sorumlulukların resmi bir metne dönüştürülmesi</p>
Stratejik Amaç 2	Spor potansiyelinin erken yaşta ortaya çıkarılması için yetenek seçimi süreci başlatılacak, spor sisteminin her kademesindeki antrenör, sporcu, hakem ve idareciler için her türlü ayrımcılık, dayatma doping ve ahlak dışı uygulamalardan arındırılmış olarak yetiştirme ve geliştirme çalışmaları yürütülecek kampanyalar başlatılacaktır.
Hedef 2.1	Her iki yılda bir Erzincan Merkez ve ilçelerindeki tüm ilköğretim okullarından öğrenciler üzerinde yapılacak sportif yetenek taraması sonucunda, sıralamada ilk yüzde 5'in içinde yer alan öğrenciler çeşitli spor branşlarında sportif temel gelişim eğitimine alınacaktır.

GENÇLİK VE SPOR	
Performans Göstergeleri	<p>Girdi: Bütçe araç gereçler personel Çıktı: Sportif yetenek araştırmasının yapılması, temel sportif eğitim programına alınan öğrenci sayısı Sonuç: Tespit edilen yetenekli öğrenci sayısı Verimlilik: Eğitilen öğrenci başına maliyet Kalite: Ön son test ölçümlerinin ortaya koyduğu gelişim seviyesi ve öğrencilerin memnuniyet düzeyi</p>
Faaliyet 2.1.1	<p>Plan dönemi içerisinde sportif yetenek araştırmasının yapılması ve yetenek araştırmasının bulgularının rapora dönüştürülerek sonuçlarının kamuoyuna duyurulması Sorumlu: Gençlik ve Spor İl Müdürlüğü İş Birliği Yapılacak Kurumlar: Erzincan Üniversitesi, İl Özel İdaresi, İl Milli Eğitim Müdürlüğü, Belediyeler. Toplam Tahmini Maliyet: 10.000.00 TL Kontrol Yönetimi: Araştırma raporu</p>
Hedef 2.2	<p>Mevcut badminton, atletizm, taekwando, karate, basketbol, halter, doğa sporları, futbol, voleybol ve güreş branşlarının dışında ilimizde yaygınlaşmamış branşlarda (özellikle yüzme, kayak, tenis, çim hokeyi, fiziksel uygunluk vb.)yarısı erkek yarısı bayan olmak üzere çeşitli mesleki dallarda (antrenör, hakem ve idareci) en az 250 kişi yetiştirilecektir.</p>
Performans Göstergeleri	<p>Girdi: Bütçe, eğitmen, kurs materyalleri Çıktı: Yetiştirilen antrenör, hakem idareci sayısı Sonuç: Yüzme, kayak, tenis, çim hokeyi, fiziksel uygunluk alanlarının ildeki yaygınlaşma düzeyinde artış Verimlilik: Yetiştirilen antrenör, hakem, idareci başına maliyetler Kalite: Spor branşında güncelleştirilmiş olan bilgisi ve becerilerle donatılmış antrenör sayısı</p>
Faaliyet 2.2.1	<p>Plan dönemi içerisinde Gençlik ve Spor Genel Müdürlüğü Spor Eğitim Dairesi iş birliği ile çeşitli kademelerde jimnastik ,yüzme ,tenis ,çim hokeyi ,doğa sporları ve fiziksel uygunluk (fitnes) branşlarında 100 kişilik antrenör kurslarının düzenlenmesi Sorumlu: Gençlik ve Spor İl Müdürlüğü İş Birliği Yapılacak Kurumlar: Erzincan Üniversitesi, İl Özel İdaresi, İl Milli Eğitim Müdürlüğü, SHÇEK İl Müdürlüğü Toplam Tahmini Maliyet: 10.000.00 TL Kontrol Yönetimi: Eğitim kurslarının türü, sayısı ve niteliği ile ilgili istatistiklerinin yer aldığı faaliyet raporunun sunulması</p>

GENÇLİK VE SPOR	
Faaliyet 2.2.3	<p>Plan dönemi içerisinde basketbol, hentbol, voleybol, güreş, badminton, atletizm, cimnastik, yüzme, halter, tenis, doğa sporları gibi branşlarda il içi yarışmalarda ihtiyaç duyulan hakemleri yetiştirmek için Gençlik ve Spor Genel Müdürlüğü ve ilgili spor federasyonları ile iş birliğine giderek 40 kişilik hakem geliştirme kurslarının düzenlenmesi</p> <p>Sorumlu: Gençlik ve Spor İl Müdürlüğü</p> <p>İşbirliği Yapılacak Kurumlar: Erzincan Üniversitesi, Kulüpler, Dernekler, İlgili Spor Kulüpleri</p> <p>Toplam Tahmini Maliyet: 5.000.00TL</p> <p>Kontrol Yöntemi: Seminerler sonrası yapılan sınavda hakemlerin başarı ortalamaları</p>
Hedef 2.3	<p>Erzincan ve ilçelerindeki tüm sporcu, antrenör ve veliler her türlü ayrımcılı, dayatma, doping ve ahlak dışı uygulamalar konularında eğitileceklerdir.</p>
Performans Göstergeleri	<p>Girdi: Bütçe, yazılı materyaller, alan uzmanları</p> <p>Çıktı: Eğitilen sporcu, antrenör ve veli sayısı</p> <p>Sonuç: İl çapında ayrımcılığı ve dayatmayı reddeden, doping ve ahlak dışı uygulamalara karşı bilinçlenmiş idareci, sporcu, antrenör ve seyirci sayısındaki artışı, il genelindeki spor faaliyetleri sırasında yaşanan kötü vakalarındaki azalma</p> <p>Verimlilik: Eğitilen kişi başına maliyet</p> <p>Kalite: Davranış değişikliği oluşturabilecek nitelikte olan eğitim içeriği oranı</p>
Faaliyet 2.3.1	<p>İldeki ilköğretim okullarının beden eğitimi öğretmenleri, antrenörleri ve idarecilerini kapsayan spor ahlakı eğitiminin yılda bir kez düzenlenmesi.</p> <p>Sorumlu: Erzincan Üniversitesi</p> <p>İşbirliği Yapılacak Kurumlar: Gençlik ve Spor İl Müdürlüğü, İl Milli Eğitim Müdürlüğü</p> <p>Toplam Tahmini Maliyet: 5.000.00TL</p> <p>Kontrol Yönetimi: Müsabakalar ve sosyal hayatta ahlak dışı olayların sıklığının kayıt altına alınması ve gözlenmesi</p>
Hedef 2.4	<p>Her yıl düzenli olarak vatandaşların sporla ilgili alışkanlıklarının ve beklentilerinin belirlenebilmesi için Erzincan İl Merkezi, ilçeler ve köylerde Fiziksel Aktivite ve Spora Yönelim Araştırması yapılacaktır.</p>
Performans Göstergeleri	<p>Girdi: Bütçe, anket formları, anketörler</p> <p>Çıktı: Yönelim araştırmasının yapılması</p> <p>Sonuç: Halkın Görüşlerinin dikkate alınarak planlanan tesis sayısındaki artış, spor tesislerine vatandaşların talebindeki artış</p> <p>Verimlilik: Anket başına maliyet</p> <p>Kalite: Araştırmada, geçerli ve güvenilir anket formlarının kullanılması</p>

GENÇLİK VE SPOR	
Faaliyet 2.4.1	<p>Plan dönemi içerisinde anket bataryasının hazırlanarak yönelim araştırmasının söz konusu hedef kitleyi kapsayacak şekilde yapılması.</p> <p>Sorumlu: Erzincan Üniversitesi</p> <p>İşbirliği Yapılacak Kurumlar: İl Milli Eğitim Müdürlüğü, Diğer Resmi Kurumlar</p> <p>Toplam Tahmini Maliyet: 5.000.00TL</p> <p>Kontrol Yöntemi: Ankete cevap verenlerin rasgele seçilenlerine anketin ikinci kez uygulanması</p>
Stratejik Amaç 3	<p>Sporun il genelinde popülaritesinin artmasını sağlamak amacıyla, yerel yazılı ve görsel basın ile işbirliği geliştirilecek, elektronik ortamın avantajlarından faydalanılacak.</p>
Hedef 3.1	<p>Haftalık ve aylık olarak yerel medyada yılda en az 50 program yapılacak ve spor alanında bir internet sitesinin yayın hayatına başlaması sağlanacaktır.</p>
Performans Göstergeleri	<p>Girdi: Bütçe, personel</p> <p>Çıktı: Yerel medyada yapılan program sayısı, internet sitesinin kurulması</p> <p>Sonuç: Sporun il genelindeki tanınırlık ve ilgilenilirlik düzeyindeki artış</p> <p>Verimlilik: Yapılan program başına maliyet</p> <p>Kalite: İzleyicilerin ve paydaşların memnuniyet düzeyi</p>
Faaliyet 3.1.1	<p>www.erzincandaspor.com” sitesinin kurulması ve işletilmesi.</p> <p>Sorumlu: Erzincan Üniversitesi</p> <p>İşbirliği Yapılacak Kurumlar: Gençlik ve Spor İl Müdürlüğü, İl Milli Eğitim Müdürlüğü, Amatör Spor Kulüpleri Derneği, Spor Kulüpleri</p> <p>Toplam Tahmini Maliyet: 20.000.00TL</p> <p>Kontrol Yöntemi: Belirlenen hedefler kapsamında taleplerin karşılanması ve paydaşların memnuniyet düzeyleri</p>
Faaliyet 3.1.2	<p>Yerel yazılı ve görsel basında tanıtıcı, eğitici, söyleşi programları ve açık oturumların düzenlenmesi</p> <p>Sorumlu: Erzincan Üniversitesi, Gençlik ve Spor İl Müdürlüğü, İl Milli Eğitim Müdürlüğü</p> <p>İşbirliği Yapılacak Kurumlar: Amatör Spor Federasyonları Derneği, İlgili Spor Kulüpleri</p> <p>Toplam Tahmini Maliyet: 5.000.00TL</p> <p>Kontrol Yöntemi: Halkın tepkilerinin programlardan önce ve sonra ölçülmesi</p>
Hedef 4.1	<p>Halkın bütününe sportif faaliyetlere olan ilgisini artırmak için uygun ortamlar hazırlamak. İlimizde lisansı olmayan kişilerin sportif faaliyetlere katılmasını sağlamak.</p>

GENÇLİK VE SPOR	
Performans Göstergeleri	<p>Girdi: Bütçe, araç-gereç, personel Çıktı: Yeni semt sahalarının mevcut durumunun düzeltilmesi Sonuç: Sportif aktivitelere katılım sayısında artış. Verimlilik: Spor tesisi başına yapım ve yenileme maliyetinde düşüş. Kalite: Semt sahalarındaki fiziksel ortamın düzeltilmesi.</p>
Faaliyet 4.1.1	<p>Mevcut halde bulunan semt sahalarının genel bakım ve onarımının yapılarak düzenlenmesi. Sorumlu: Gençlik ve Spor İl Müdürlüğü İşbirliği Yapılacak Kurumlar: İl Özel İdaresi, ilçe ve belde belediye başkanlıkları Toplam Tahmini Maliyet: 250.000.00TL Kontrol Yöntemi: İl müdürlüğümüz yetkili personellerinin periyodik kontrolü Bütçe Yılı: Her yıl düzenli olarak</p>
Faaliyet 4.1.2	<p>Merkez ve ilçelerde sportif tesis ihtiyacının belirlenmesi. Sorumlu: Gençlik ve Spor İl Müdürlüğü İşbirliği Yapılacak Kurumlar: Merkez ve İlçe Belediye Başkanlıkları</p>
Faaliyet 4.1.3	<p>Mevcut tesislerin bakım ve onarım ihtiyaçlarının tespit edilmesi.</p>
Hedef 4.2	<p>Merkez ve ilçelerde bulunan spor salonlarında daha güvenli ve verimli bir şekilde spor yapılabilmesini sağlamak ve yeni tesisler oluşturmak.</p>
Performans Göstergeleri	<p>Girdi: Bütçe, araç-gereç, personel Çıktı: Spor salonunun kullanılabilirliğinin artırılması. Spor tesislerinin sayısal artışı ve mevcutların iyileştirilmesi Sonuç: Spor için daha verimli bir ortam. Verimlilik: Spor tesisin güvenliği sağlanıp, ısı giderlerinin azalması. Kalite: Daha verimli bir ortamda spor yapılabilmesi.</p>
Faaliyet 4.2.1	<p>Merkez ve ilçelerde sportif tesis ihtiyacının belirlenmesi. Sorumlu: Gençlik ve Spor İl Müdürlüğü İşbirliği Yapılacak Kurumlar: Merkez ve İlçe Belediye Başkanlıkları</p>
Faaliyet 4.2.2	<p>Mevcut tesislerin bakım ve onarım ihtiyaçlarının tespit edilmesi.</p>

GENÇLİK VE SPOR	
Faaliyet 4.2.3	<p>Plan dönemi içerisinde Kemaliye ve Otlukbeli ilçelerine futbol sahaları yapılması. Sorumlu: Gençlik ve Spor İl Müdürlüğü İşbirliği Yapılacak Kurumlar: İl Özel İdaresi, Gençlik ve Spor Genel Müdürlüğü Toplam Tahmini Maliyet: 100.000,00TL Bütçe Yılı: 2009</p>
Faaliyet 4.2.4	<p>Plan dönemi içerisinde şehrin batı yakasına 5000 kişilik spor salonu yapılması. Sorumlu: Gençlik ve Spor İl Müdürlüğü İşbirliği Yapılacak Kurumlar: İl Özel İdaresi, Gençlik ve Spor Genel Müdürlüğü Toplam Tahmini Maliyet: 3.000.000,00TL Bütçe Yılı: 2010-2011-2012-2013</p>
Faaliyet 4.2.5	<p>Sentetik çim sahalar için uygun alanların tespiti(Belediyelerden veya hazine arazilerinden seçilen tahsisler). Sorumlu: Gençlik ve Spor İl Müdürlüğü İşbirliği Yapılacak Kurumlar: İl, ilçe ve belde belediye başkanlıkları, Defterdarlık Milli Emlak Müdürlüğü</p>
Faaliyet 4.2.6	<p>Şehrin doğu yakasına sentetik yüzeyli çim saha yapılması. Sorumlu: Gençlik ve Spor İl Müdürlüğü İşbirliği Yapılacak Kurumlar: İl Özel İdaresi, ilçe ve belde belediye başkanlıkları Toplam Tahmini Maliyet: 350.000.00TL Bütçe Yılı: 2009</p>
Hedef 4.3	<p>Farklı branşlardaki başarılı sporcu ve kulüplere spor malzemesi yardımı yapılacaktır.</p>
Faaliyet 4.3.1	<p>İlimizdeki spor kulüplerine spor malzemesi temin etmek. Sorumlu: Gençlik ve Spor İl Müdürlüğü İşbirliği Yapılacak Kurumlar: İl Özel İdaresi, Amatör Spor Kulüpleri Federasyonu, spor kulüpleri Toplam Tahmini Maliyet: 90.000.00TL Bütçe Yılı: 2009</p>
Hedef 4.4	<p>İl ve her ilçeye Gençlik Merkezi yapımı, donatımı, ve faaliyet giderleri karşılanacaktır.</p>

GENÇLİK VE SPOR	
Performans Göstergeleri	<p>Girdi: Bütçe, araç-gereç, personel, proje ve teknik şartname.</p> <p>Çıktı: Sportif aktivitelere katılımın desteklenmesi, sporcular arasında sosyal etkileşimin sağlanması.</p> <p>Sonuç: Sporun her yaşta bireyler arasında yapılmasını teşvik etmek</p> <p>Verimlilik: Aktivitelerin tek bir çatı altında toplanması.</p> <p>Kalite: Gençlerin sosyal etkileşimden üst düzeyde faydalanması.</p>
Faaliyet 4.4.1	İl ve ilçelerde uygun Gençlik Merkezi alanlarının araştırılması.
Faaliyet 4.4.2	Plan dönemi içerisinde tespiti yapılan Gençlik Merkezi alanlarında, yapım ve donatım ihtiyaçlarının tespit edilerek Gençlik Merkezlerinin yapımına başlanması ve faaliyete sokulması.
Hedef 4.5	İlimizde kış sporlarının fiziki alt yapısı oluşturulacak ve bu spor dalında başarılı sporcuların yetiştirilmesine olanak sağlanacaktır.
Performans Göstergeleri	<p>Girdi: Bütçe, araç-gereç, personel, proje ve teknik şartname.</p> <p>Çıktı: Kış sporları komplekslerinin oluşturulması.</p> <p>Sonuç: Sporcuları Kış sporlarına yönlendirme, yeni spor dallarını geliştirme, yetenekli sporcular elde etmek.</p> <p>Verimlilik: Yapılan programlar ve program başına maliyet</p> <p>Kalite: Gelişim potansiyel düzeyleri temel alınarak kulüplere yönlendirilen öğrenci sayısı</p>
Faaliyet 4.5.1	Plan dönemi içerisinde İlimizde Kış Sporları branşlarında yetenekli sporcuların belirlenmesi ve yetiştirilmesi.
Faaliyet 4.5.2	<p>Kış Sporları branşlarında sporcu yetiştirilebilmesi için gerekli tesislerin yapılması.</p> <p>Sorumlu: Gençlik ve Spor İl Müdürlüğü</p> <p>İşbirliği Yapılacak Kurumlar: İl Özel İdaresi, Gençlik ve Spor Genel Müdürlüğü</p> <p>Toplam Tahmini Maliyet: 2.500.000.00TL</p> <p>Bütçe Yılı: 2010-2011-2012-2013</p>

3.8 Sağlık

SAĞLIK	
Stratejik Amaç 1	Halkın ihtiyaç ve beklentilerine uygun, çağdaş yaşamın gerekleriyle uyumlu, her kesime sağlık hizmetlerini modern ve kaliteli bir şekilde sunabilmek için temel sağlık hizmetleri geliştirilecek ve yaygınlaştırmak.
Hedef 1.1	Boş sağlık evlerini de faaliyete geçirerek sıfır yaş grubundaki bebeklerin aşı oranı her antigende yüzde 95'e, gebelerde TT2+ aşı oranı yüzde 70'e çıkarılacaktır.
Performans Göstergeleri	Girdi: Aşı, enjektör, soğuk oda, buzdolabı, personel ve bütçe Çıktı: Bebek ve gebelerdeki aşı oranlarındaki artış Sonuç: Bulaşıcı hastalıkların oranındaki azalma Verimlilik: Aşı oranlarındaki birim artış başına maliyet Kalite: Hedef kitleye ulaşılma oranı
Faaliyet 1.1.1	Boş olan 55 adet sağlık evinin faaliyete geçirilmesi ve bu yerlere 2011 yılına kadar ebe istihdamı yapılması. Sorumlu Birim: İl Sağlık Müdürlüğü İşbirliği Yapılacak Kurumlar: Valilik ve Kaymakamlıklar Toplam Tahmini Maliyet: -- Kontrol Yöntemi: -
Faaliyet 1.1.2	Plan dönemi aşı etkinliğinin sağlanabilmesi ve gerekli olan soğuk zincirin kuvvetlendirilmesi için 1 adet soğuk zincir aracı ve 10 yaşını geçmiş buzdolaplarının yenilenmesi. Sorumlu: İl Sağlık Müdürlüğü İşbirliği Yapılacak Kurumlar: İl Özel İdaresi, Toplam Tahmini Maliyet: İl Özel İdaresi'nden aktarılacak miktar. Kontrol Yöntemi: Soğuk zincir sorumlularının ısı izlem çizelgelerini düzenli kontrol edilmesi
Hedef 1.2	Erzincan genelinde tüm köyler dahil, dezenfeksiyonu sağlamak amacıyla su sanitasyonu dönemlerinde bakiye klor ölçümü ve bakteriyolojik su numunesi alımı yapılması, İnsani Tüketim Amaçlı Sular Hakkında Yönetmelik kapsamında il, ilçe ve köylerde üretilen su miktarına göre Kontrol İzlemeleri vasıtasıyla bakteriyolojik ve kimyasal su numuneleri alınımının ve tahlillerinin yapılması.

SAĞLIK	
Performans Göstergeleri	<p>Girdi: Personel, klor ve klor bileşikleri Çıktı: Analiz edilen su kaynağı miktarı Sonuç: Sürekli şekilde içilebilir ve kullanılabilir özelliği korunan su kaynağı sayısındaki artış Verimlilik: Analiz edilen su kaynağı başına analiz maliyeti Kalite: Sağlık Bakanlığı standartlarına uygun şekilde korunan kaynak sayısı</p>
Faaliyet 1.2.1	<p>2010 yılı içerisinde 1.285 adet bakteriyolojik, 1.285 adet kimyasal su numunesi alınması, tüm su depolarının ilgili birimler (belediyeler, muhtarlıklar) tarafından klorlanarak dezenfeksiyonun sağlanması, su sanitasyonu dönemlerinde haftalık olarak bakiye klor ölçümlerinin ve bakteriyolojik su numunesi alınımının sağlanması. Aylık 160 numune ve aylık klor ölçüm sayısı olan 865'in üzerinde numune alımı ve bakiye klor ölçümünün yapılması. Sorumlu Birim: İl Sağlık Müdürlüğü İş Birliği Yapılacak Kurum: Halk Sağlığı Laboratuvarı, Belediyeler, Muhtarlıklar, Su Deposu Bulunan Kurum ve Bina Yöneticileri Toplam Tahmini Maliyet: Sağlık Bakanlığı'nın temin ettiği araç ve gereç dışında ek bir maliyet yoktur. Kontrol Yöntemi: Sağlık Müdürlüğü'nün periyodik denetimleri</p>
Hedef 1.3	<p>İl genelinde maden suyu, kaynak suyu ve diğer faaliyette bulunan işletmelerin hijyen koşullarına uygun faaliyette bulunmalarını sağlamak</p>
Performans Göstergeleri	<p>Girdi: Personel, araç-gereç Çıktı: Denetim periyodu Sonuç: Sağlık koşullarına uygunluğu sağlanan müessese ve kaplıca sayısı Verimlilik: Denetlenen kuruluş başına maliyet Kalite: Müşteri memnuniyet oranı, Sağlık Bakanlığı standartlarına uygun yapılan denetim sayısı</p>
Faaliyet 1.3.1	<p>Plan döneminde sağlık müdürlüklerince oluşturulan ekipler tarafından il genelinde bulunan kaplıca, maden suyu ve doğal kaynak suyu işletmelerinin ruhsatlandırılması ve rutin denetimleri yapılacaktır.</p>
Hedef 1.4	<p>2010 yılında; ortalama gebe başına düşen izlem sayısı 3,44'den 4'e (Sağlık Bakanlığı'nın öngördüğü hedef izlem sayısı 4), bebek başına düşen izlem sayısı 8,34'den 8,75'e (Sağlık Bakanlığı'nın öngördüğü hedef izlem sayısı 9) lohusa başına düşen izlem sayısı 1,4'den 2,4'e (Sağlık Bakanlığı'nın öngördüğü hedef izlem sayısı 3), çocuk başına düşen izlem sayısı 3,29'dan 4,4'e (Sağlık Bakanlığı'nın öngördüğü hedef izlem sayısı 6) çıkarılacaktır.</p>

SAĞLIK	
Performans Göstergeleri	<p>Girdi: Personel sayısı Çıktı: Planlı ziyaret sayısı, motive edilen sağlık personeli sayısı Sonuç: Gebe, bebek, lohusa ve çocuk izleme yüzde oranlarında artış Verimlilik: Gebe, bebek ve çocuk başına izleme süreleri Kalite: İzlenen kişiler arasından öngörülen süre içinde sağlık sorunu yaşamayan kişilerin oranı</p>
Faaliyet 1.4.1	<p>Planlı ziyaretler ve denetimler 3 ayda bir yapılarak sağlık personelinin motivasyonunun sağlanması. Sorumlu Birim: İl.Sağlık Müdürlüğü İşbirliği Yapılacak Kurum: -- Toplam Tahmini Maliyet: Sağlık Müdürlüğü'nün genel bütçesi Kontrol Yöntemi: Kayıtların izlenmesi</p>
Hedef 1.5	<p>2010 yılında doğan tüm canlı bebeklerden N.T.P. kapsamında kan örneği alınarak N.T.P. kan örneği alma oranı yüzde 92'den yüzde 95'e çıkarılacaktır.</p>
Performans Göstergeleri	<p>Girdi: Personel, enjektör, bütçe Çıktı: N.T.P. kan örneği alma oranındaki artış Sonuç: Erken teşhis oranındaki artış Verimlilik: Kan alma oranındaki birim artış başına maliyet Kalite: Hedef kitleye ulaşılma oranı</p>
Faaliyet 1.5.1	<p>Her yıl bilinçlendirmeye yönelik olarak bastırılan 5.000 adet N.T.P. el broşürünün sağlık personeli tarafından vatandaşlara dağıtılması. Sorumlu Birim: İl Sağlık Müdürlüğü İşbirliği Yapılacak Kurum: -- Toplam Tahmini Maliyet: 600 TL Kontrol Yöntemi: Kayıtların izlenmesi</p>
Hedef 1.6	<p>Plan dönemi içerisinde doğum sonrası meydana gelen hastalıkları en aza indirilmesi</p>
Performans Göstergeleri	<p>Girdi: D vitamini, demir preparatı ve personel Çıktı: Dağıtılan D Vitamini damlası ve demir preparatı sayısı Sonuç: Gebe ve Yeni doğanlarda vitamin ve mineral eksikliğine bağlı hastalıkların oranındaki azalma Verimlilik: Dağıtılan birim ilaçlar başına maliyetler Kalite: Hedef kitleye ulaşılma oranı</p>

SAĞLIK	
Faaliyet 1.6.1	<p>2010 yılında yeni doğan bebeklerde D vitamini ve demir, gebelerde demir eksikliğinden kaynaklanan hastalıkları en aza indirmek için 6.500 adet D Vitamini Damlası, 5.000 adet demir damlası ve 5.000 adet demir preparatı dağıtılacaktır.</p> <p>Sorumlu Birim: İl Sağlık Müdürlüğü İş Birliği Yapılacak Kurum: -- Toplam Tahmini Maliyet: Sağlık Bakanlığı'nın genel bütçesi. İl Sağlık Müdürlüğü'nün döner sermaye bütçesi yıllık ortalama 20.000 TL Kontrol Yöntemi: Dağıtımı yapılan preparatlarının kayıtlarının takibi ve bebek, gebelere yapılan hemogram ölçüm değerleri</p>
Hedef 1.7	Plan dönemi içerisinde hasta memnuniyeti ölçümlerine devam edilecektir.
Performans Göstergeleri	<p>Girdi: Bütçe, personel, araç-gereç Çıktı: Hasta memnuniyet araştırmasının yapıldığı hastane sayısı Sonuç: Hastanelerin hizmet kalitesindeki artış Verimlilik: Anket başına maliyet Kalite: Araştırmaların memnuniyet düzeyini ortaya koyan nitelikte olması</p>
Faaliyet 1.7.1	<p>Plan dönemi içerisinde yılda bir kez, hasta ve yakınlarına hasta hakları birimi bulunan hastanelerde anket uygulamalarıyla hasta memnuniyeti araştırmasının yapılması ve değerlendirilmesi.</p> <p>Sorumlu Birim: İl Sağlık Müdürlüğü İş Birliği Yapılacak Kurum: Hastanelerdeki Tüm Birimler Toplam Tahmini Maliyet: -- Kontrol Yöntemi: Kayıtların izlenmesi</p>
Stratejik Amaç 2	Tedavi edici sağlık hizmetlerinin ve acil sağlık hizmetlerinin kalitesi artırılacak ve ayrıca sağlık hizmetlerinin büyük oranda birinci basamakta gerçekleştirilmesini sağlamak amacıyla, bu sağlık kuruluşlarının alt yapısı, insan kaynakları güçlendirilecek ve hasta memnuniyetinin artırılması sağlanacaktır.
Hedef 2.1	112 Acil Servis Hizmeti'nde, telefonla kasıtlı olarak yapılan asılsız ve lüzumsuz çağrılar önlenerek, hayati önem taşıyan çağrılara anında cevap verilmesini ve dolayısıyla müdahaleye geç kalınmamasını sağlamak, sürekli kullanımda olduğundan erken yıpranan araçları yenilemek ve yüzde 80 olan 10 dk. içinde vakaya ulaşma oran'ını yüzde 90'a çıkarmak.
Performans Göstergeleri	<p>Girdi: Personel, araç, gereç, bütçe. Çıktı: Telsiz sisteminin güçlendirilmesi. Sonuç: Vaka yerine ulaşma süresindeki azalma Verimlilik: Zaman ve maliyet verimliliği. Kalite: Acil vakaya en kısa zamanda ulaşılması</p>

SAĞLIK	
Faaliyet 2.1.1	2010 yılında İl Özel İdaresi katkısıyla Telsiz Sistemi alt yapısını güçlendirerek haberleşmeyi ilin her noktasına yaygınlaştırmak. Sorumlu Birim: İl Sağlık Müdürlüğü İşbirliği Yapılacak Kurumlar: İl Özel İdaresi. Toplam Tahmini Maliyet: 400.000 TL Kontrol Yöntemi: 112 Şube Müdürlüğü takibiyle
Faaliyet 2.1.2	2010 yılı içerisinde 112 Komuta Kontrol Merkezi kayıtlarının geriye doğru incelenip, vakalara ulaşma süresini azaltan faktörlerin araştırılması, özellikle bu açıdan personele eğitimler verilmesi. Sorumlu Birim: İl Sağlık Müdürlüğü İş birliği Yapılacak Kurumlar: -- Toplam Tahmini Maliyet: İl Sağlık Müdürlüğü'nün imkânları kullanılacaktır. Kontrol Yöntemi: Kayıtların izlenmesi ve değerlendirilmesi
Hedef 2.2	Sağlık kuruluşlarının hizmet altyapısı kuvvetlendirilerek ve kuruluşlar modern bir görüntüye kavuşturularak hastaların birinci basamak sağlık kuruluşlarında tedavi edilmesi sağlanacaktır.
Performans Göstergeleri	Girdi: Bütçe, proje, personel, araç-gereç. Çıktı: Birinci Basamak sağlık tesislerinin altyapı ve ekipman eksiklikleri tamamlanması ve ileri teknoloji ile donatılmış hastane sayısı. Sonuç: Sağlık hizmetleri kalitesindeki artış Verimlilik: Tıbbi cihaz ve bakım üniteleri başına satın alma maliyeti Kalite: Müşteri memnuniyeti
Faaliyet 2.2.1	İl merkezine 2010 Yılı'nda A tipi Toplum Sağlığı Merkezi'nin yapılması. Sorumlu Birim: İl Sağlık Müdürlüğü İş birliği Yapılacak Kurumlar: İl Bayındırlık Müdürlüğü, Toplam Tahmini Maliyet: 915.000 TL Kontrol Yöntemi: İl Sağlık Müdürlüğü'nün takibi
Faaliyet 2.2.2	2010 yılında tanı ve tedavi olanaklarının artırılmasına yönelik olarak hizmet veren laboratuvarın güçlendirilmesi. Sorumlu Birim: İl Sağlık Müdürlüğü İş birliği Yapılacak Kurumlar: İl Özel İdaresi Toplam Tahmini Maliyet: 450.000 TL Kontrol Yöntemi: Halk Sağlığı Laboratuvarı
Faaliyet 2.2.3	2010 yılında Tercan ilçesine 50 yataklı Devlet Hastanesinin yeni hizmet binasının yapılması. Sorumlu Birim: İl Sağlık Müdürlüğü İş birliği Yapılacak Kurumlar: Sağlık Bakanlığı Stratejik Geliştirme Başkanlığı, İl Bayındırlık Müdürlüğü Toplam Tahmini Maliyet: 3.500.000 TL Kontrol Yöntemi: İlgili uzmanların ve başhekimliğin yapılan hizmet binasını projeye uygunluk ve iş kalitesi bakımından denetlenmesi

SAĞLIK	
Faaliyet 2.2.4	2010 yılında Üzümlü Devlet Hastanesi'ne ek bina yapılarak hizmet binasının büyütülmesi Sorumlu Birim: İl Sağlık Müdürlüğü İş birliği Yapılacak Kurumlar: Sağlık Bakanlığı Stratejik Geliştirme Başkanlığı, İl Bayındırlık Müdürlüğü Toplam Tahmini Maliyet: 1.000.000 TL Kontrol Yöntemi: İlgili uzmanların ve başhekimliğin yapılan hizmet binasını projeye uygunluk ve iş kalitesi bakımından denetlenmesi
Faaliyet 2.2.5	2010 yılında İliç ilçe Hastanesi'nin mevcut hizmet binasının yenilenmesi. Sorumlu Birim: İl Sağlık Müdürlüğü İş birliği Yapılacak Kurumlar: Sağlık Bakanlığı Stratejik Geliştirme Başkanlığı, İl Bayındırlık Müdürlüğü Toplam Tahmini Maliyet: 1.000.000 TL Kontrol Yöntemi: İlgili uzmanların ve başhekimliğin yapılan hizmet binasını projeye uygunluk ve iş kalitesi bakımından denetlenmesi
Stratejik Amaç 3	Hastalanma ve iş gücü kaybı oranlarını en aza indirmek için sağlık eğitim ve bilinçlendirme çalışması il genelinde yaygınlaştırılacaktır. Yaşlı ve özürli nüfusun beden ve ruh sağlığını iyileştirmek ve sosyal yaşamlarını geliştirmek suretiyle hizmete talep artırılarak sağlık hizmetlerinden yeterince yararlanmaları sağlanacaktır.
Hedef 3.1	2014 yılına kadar, her yıl ilköğretim 8. sınıf öğrencilerine Ergenlik Dönemi Eğitim Programı (ERDEP), hijyen, yeterli ve dengeli beslenme alışkanlığı konularında eğitimler verilecek ve 1. sınıf öğrencilerine muayene ve tarama yapılacaktır.
Performans Göstergeleri	Girdi: Personel ve eğitim materyali Çıktı: Yeterli ve dengeli beslenme konusunda bilinçlenmiş öğrenci sayısının artışı Sonuç: Öğrencilerde olumlu beslenme tutumlarının gelişmesi Verimlilik: Zaman ve maliyet verimliliği Kalite: Bilimsel araştırmalarca doğruluğu kanıtlanmış olumlu beslenme alışkanlıklarının öğrencilere kazandırılması
Faaliyet 3.1.1	Plan döneminde ilköğretim 8. sınıflara beslenme eğitim programının uygulanması. Sorumlu Birim: İl Sağlık Müdürlüğü İşbirliği Yapılacak Kurumlar: İl Milli Eğitim Müdürlüğü Toplam Tahmini Maliyeti: -- Kontrol Yöntemi: Öğrencilere ön-son test uygulanması.
Faaliyet 3.1.2	Plan döneminde muayene ve tarama programının uygulanması. Sorumlu Birim: İl Sağlık Müdürlüğü. İşbirliği Yapılacak Kurumlar: İl Milli Eğitim Müdürlüğü Toplam Tahmini Maliyet: -- Kontrol Yöntemi: Sağlık Müdürlüğü'nün takibi

SAĞLIK	
Faaliyet 3.1.3	<p>Plan döneminde il Milli Eğitim Müdürlüğü'yle işbirliği içerisinde hijyen eğitiminin ve ERDEP Projesi'nin hayata geçirilmesi.</p> <p>Sorumlu Birim: İl Sağlık Müdürlüğü</p> <p>İşbirliği Yapılacak Kurumlar: İl Milli Eğitim Müdürlüğü,</p> <p>Toplam Tahmini Maliyet: --</p> <p>Kontrol Yöntemi: Sağlık Müdürlüğü ve Milli Eğitim Müdürlüğü'nün takibi</p>
Hedef 3.2	<p>2010 yılında 100.000 kişi baz alınarak ve her yıl bu sayı yüzde 5 artırılarak, 2014 yılına kadar, 550.000 kişiye sigara, uyuşturucu kullanımı, kanser, AIDS, verem ve benzeri konularda halk sağlığı eğitimi düzenlenecektir.</p>
Performans Göstergeleri	<p>Girdi: Personel ve eğitim materyali</p> <p>Çıktı: Bilinçli insan sayısındaki artış</p> <p>Sonuç: Sigara, uyuşturucu kullanımı, kanser, AIDS ve verem hastalığı konusunda olumlu tutum geliştirmeleri</p> <p>Verimlilik: Zaman ve maliyet verimliliği</p> <p>Kalite: Sigara ve uyuşturucu kullanımının azalması, hastalık oranlarının Azalması</p>
Faaliyet 3.2.1	<p>Plan döneminde Sağlık Bakanlığı'nın gönderdiği el broşürü ve afişlerin halka ulaştırılması.</p> <p>Sorumlu Birim: İl Sağlık Müdürlüğü</p> <p>İşbirliği Yapılacak Kurumlar: İl Milli Eğitim Müdürlüğü, Kanser Erken Teşhis Merkezi, VSD, Sağlık Ocakları, Sivil Toplum Kuruluşları, Yerel Basın</p> <p>Toplam Tahmini Maliyet: --</p> <p>Kontrol Yöntemi: Sağlık Müdürlüğü'nün takibi</p>
Faaliyet 3.2.2	<p>2014 yılına kadar, her yıl yüzde 5 artırarak 550.000 kişiye halk sağlığı eğitiminin düzenlenmesi.</p> <p>Sorumlu Birim: İl Sağlık Müdürlüğü</p> <p>İşbirliği Yapılacak Kurumlar: İl Milli Eğitim Müdürlüğü, Kanser Erken Teşhis Merkezi, VSD, Sağlık Ocakları, Sivil Toplum Kuruluşları, Yerel Basın</p> <p>Toplam Tahmini Maliyet: --</p> <p>Kontrol Yöntemi: Kayıtların izlenmesi</p>
Faaliyet 3.2.3	<p>Plan döneminde 15–49 yaş grubundaki tüm kadınlara Meme Muayenesi eğitim programının uygulanması.</p> <p>Sorumlu Birim: İl Sağlık Müdürlüğü</p> <p>İşbirliği Yapılacak Kurumlar: KETEM, Sağlık Ocakları</p> <p>Toplam Tahmini Maliyet: --</p> <p>Kontrol Yöntemi: --</p>

3.9 Sosyal Refah ve Güvenlik

SOSYAL GÜVENLİK	
Stratejik Amaç 1	Sosyal hizmet kapsamına giren bütün bireylere sürekli ve kalıcı hizmet vermek ve toplumsal refahı yükseltmek
Hedef 1.1	<p>Plan döneminde sosyal hizmet sunan kamu kurum ve kuruluşları ile sivil toplum örgütlerinin katılımıyla oluşturulacak komisyon marifetiyle mükerrer işlemlerin önlenmesi suretiyle gerçek ihtiyaç sahiplerine ulaşılması, müracaatçıların sosyal incelemelerinin kısa sürede tamamlanması.</p> <p>Risk gruplarına daha etkin, verimli ve kaliteli sosyal hizmetin sunulması için kurumların uzman personel ihtiyaçlarının karşılanması sureti ile kapasitelerinin artırmak.</p>
Performans Göstergeleri	Sosyal hizmetler kuruluşlarının bünyesinde Doktor, Sosyal Çalışmacı, Psikolog, Fizyoterapist, Çocuk gelişimci Öğretmen istihdam edilmiş olması
Performans Göstergeleri	Plan döneminde rehberlik, danışmanlık, meslek edinme ve gelir kaynakları oluşturmaya yönelik kurslarına katılan 300 kişi olmak üzere planlı dönemde toplam 1500 kişiye ulaşılmış olması
Faaliyet 1.1.1	<p>2013 yılına kadar sosyal hizmetlerin etkin ve verimli yürütülmesi için sosyal hizmet kuruluşlarında plan döneminde Doktor, Sosyal Çalışmacı, Psikolog, Fizyoterapist, Çocuk gelişimci Öğretmen olmak üzere meslek elemanlarının istihdamının sağlanması.</p> <p>Sorumlu: Sosyal Hizmet İl Müdürü</p> <p>İşbirliği yapılacak Kurumlar: Genel Müdürlük, Valilik, Belediye, Sosyal Dayanışma ve Dayanışma Vakfı, Özel İdare, Emniyet Müdürlüğü, Sağlık Müdürlüğü, Milli Eğitim Müdürlüğü, Gençlik ve Spor İl Müdürlüğü, Erzincan Üniversitesi, İl Jandarma Komutanlığı ve Sivil Toplum Örgütleri.</p> <p>Toplam Tahmini Maliyet: 2010 Yılı için 500.000.00 TL.</p> <p>Kontrol Yöntemi</p>
Faaliyet 1.1.2	Plan döneminde sosyal hizmetler il müdürlüğü bünyesinde ekonomik ve sosyal yönden yetersiz ailelilere yönelik olarak rehberlik, danışmanlık, meslek edindirme ve gelir kaynakları oluşturmaya yönelik kurslar düzenlenmek.

SOSYAL GÜVENLİK	
Hedef 1.2	Mevcut sosyal hizmet kurumlarının onarımlarını yapmak, hizmet kalitesini artırmak ve ilde mevcut olmayan 18–60 yaş grubuna hizmet vermek üzere yeni sosyal hizmet kurumlarını faaliyete geçirmek sureti ile fiziki kapasiteyi ve hizmet kalitesini artırmak
Performans Göstergeleri	Sosyal hizmetler hizmet alanı dışında kalan 18–60 yaş grubunun barınacağı 50 kişilik güçsüzler evi yurdunun hizmete açılması
Performans Göstergeleri	Plan döneminde onarımları tamamlanarak modern bir görünüme ve hizmet kapasitesine ulaşmış Huzurevi
Faaliyet 1.2.1	2013 yılına kadar 18–60 yaş grubuna hizmet vermek üzere 50 kişi kapasiteli güçsüzler evinin tamamlanarak hizmete açılması Sorumlu: İl Özel İdaresi Genel Sekreterliği, Sosyal Hizmet İl Müdürü İşbirliği yapılacak Kurumlar: İl Özel İdaresi, Erzincan Belediye, Sosyal Dayanışma ve Dayanışma Vakfı, Özel İdare, Emniyet Müdürlüğü, Sağlık Müdürlüğü, Millî Eğitim Müdürlüğü, Gençlik ve Spor İl Müdürlüğü, Erzincan Üniversitesi, İl Jandarma Komutanlığı ve Sivil Toplum Örgütleri. Toplam Tahmini Maliyet: 2009 yılı için 1.500.000. TL. Kontrol Yöntemi:
Faaliyet 1.2.2	Mevcut sosyal hizmet kuruluşlarından huzur evinin 2010 yılı sonuna kadar onarımının tamamlanması 2009 yılı itibariyle Huzurevi onarım maliyeti 17.000.- TL olup yıl içerisinde başlayan onarım 2010 yılında devam edecektir.
Stratejik Amaç 2	Sosyal yardımların hazırlanan programdan faydalanılarak yapılması suretiyle hedef kitleye ulaşmasını sağlamak ve plan döneminde gelir getirici projelere ağırlık vererek orta ve uzun vadede yardıma muhtaç aile ve kişi sayısını azaltmaktır.
Hedef 2.1	2010 yılı sonuna kadar Erzincan’ da Sosyal Yardım Programlarını tanıtmak ve yardımların programdan faydalanarak yapılmasını sağlamak.
Performans Göstergeleri	Bir adet yerel tanıtım toplantısı için 5000 adet el broşür dağıtılması,100 adet afiş asılması sureti ile 6.000 kişinin bilgilendirilmesi.

SOSYAL GÜVENLİK	
Faaliyet 2.1.1	<p>2010 yılı sonuna kadar Erzincan da Sosyal Yardım programlarını tanıtıcı bilgilendirme toplantısı yapılması ve yardım programlarından ve Vakıf faaliyetleri hakkında vatandaşların bilgilendirilmesi, Sorumlu: Sosyal Yardımlaşma ve Dayanışma Vakfı Müdürlüğü İşbirliği Yapılacak Kurumlar: Milli Eğitim Müdürlüğü, Sosyal Hizmetler İl Müdürlüğü, İl Müftülüğü, Muhtarlıklar, ilgili diğer kamu kurumları ve STK'ları Toplam Tahmini Maliyet: 5.000 YTL Kontrol Yöntemi: — Tanıtım toplantısı yapılacak salon temini, afiş broşür basılması ve dağıtımı.</p>
Faaliyet 2.1.2	<p>2014 yılına kadar Vakıf Müdürlüğü bünyesinde bulunan Sosyal Markette yeni temin edilecek giyim eşyalarının 500 ihtiyaç sahibi aileye dağıtılması, Sorumlu: Sosyal Yardımlaşma ve Dayanışma Vakfı İşbirliği Yapılacak Kurumlar: Sosyal Hizmetler İl Müdürlüğü, Mahalle ve Köy Muhtarlıkları, Milli Eğitim Müdürlüğü Toplam Tahmini Maliyet: 2.500 YTL</p>
Hedef 2.2	<p>Şartlı Nakit Transferi sağlık ve Eğitim Yardımı programı kapsamında maddi imkansızlıklar nedeniyle 0-6 yaş arası çocuklarının sağlık yardımlarından yararlanmaları ve öğrencilerin okula devam etmelerini sağlamak.</p>
Performans Göstergeleri	<p>Maddi imkansızlıklar nedeniyle, 0-6 yaş grubunda 873 çocuğun sağlık takipleri velileri tarafından yaptırılması ve aynı şekilde maddi imkansızlıklar nedeniyle çocuklarını okula gönderemeyen ailelerin 2.558 öğrencisine maddi destek sağlanarak okumalarının desteklenmesi,</p>
Faaliyet 2.2.1	<p>Sosyal Yardımlaşma ve Dayanışma Genel Müdürlüğü tarafından belirlenen tarihlerde (15 Ağustos-15 Ekim) başvuruların alınması, bu amaçla bir tanıtıcı toplantının yapılması, 5.000 adet broşür ve 100 adet afiş basılması, bir toplantı salonu temini, bilgilendirme materyallerinin dağıtımının yapılması, Sorumlu: Sosyal Yardımlaşma ve Dayanışma Vakfı İşbirliği Yapılacak Kurumlar: Sağlık Müdürlüğü, Milli Eğitim Müdürlüğü Toplam Tahmini Maliyet: 2.000 YTL</p>
Hedef 2.3	<p>KASDEP (Kırsal alanda sosyal destek projesi) projelerine kooperatifler ve Tarım İl Müdürlüğü'nün daha fazla katılımının sağlanması.</p>

SOSYAL GÜVENLİK	
Performans Göstergeleri	KASDEP(Kırsal alanda sosyal destek projesi) projesi tanıtımı için bir toplantı yapılması, 250 adet broşür ve 25 adet afiş basılarak ilgili kooperatiflere asılması. hedef vasıtasıyla 500 kooperatif üyesinin bilgilendirilmesi.
Faaliyet 2.3.1	KASDEP (Kırsal alanda sosyal destek projesi) projesi dahilinde ilgili kalkınma kooperatifleri ve Tarım İl Müdürlüğü ile ortaklaşa hayvancılık projelerinin hayata geçirilmesi, bu kapsamda hedef kitlede yer alan kooperatiflerin ve yararlanıcıların bilgilendirilmesi amacıyla toplantılar yapılması, Sorumlu: Sosyal Yardımlaşma ve Dayanışma Vakfı İşbirliği Yapılacak Kurumlar: İl Tarım Müdürlüğü, Kalkınma Kooperatifleri Toplam Tahmini Maliyet: 200.000 YTL Kontrol Yöntemi: —
Hedef 2.4	Yoksullukla etkin bir mücadele için fakir ve muhtaç vatandaşlarımızın güçlendirilmesi ve yardıma erişim fırsatlarının artırılması gerekmektedir.
Performans Göstergeleri	Yardıma erişim için ulaşılamayan gruplara hız bir şekilde ulaşmayı sağlamak üzere ALO SOSYAL YARDIM HATTININ kurulması, kurulum için 4 adet IP telefon alınması
Faaliyet 2.4.1	Bu kapsamda Sosyal Yardımlaşma ve Dayanışma Genel Müdürlüğü tarafından "Alo Sosyal Yardım Projesi" oluşturulmuştur. Erzincan SYDV proje kapsamında faaliyetlerinin daha etkin bir şekilde yürütülmesi sağlanacaktır. Sorumlu: Sosyal Yardımlaşma ve Dayanışma Vakfı İşbirliği Yapılacak Kurumlar: SYDGM. Toplam Tahmini Maliyet: 0 Kontrol Yöntemi: —
Faaliyet 2.4.2	Sosyal yardım yararlanıcılarının belirlenmesine yönelik puanlama formülünün geliştirilmesi suretiyle sosyal yardım ve proje desteklerinden yararlanacak vatandaşların objektif kriterlere göre belirlenmesi ve böylelikle haksız yararlanmaların önüne geçilmesi
Faaliyet 2.4.3	Proje ile her bir sosyal yardım türünden yararlanma kriterleri (muhtaçlık kriteri) oluşturularak hak sahiplerinin söz konusu kriterler çerçevesinde belirlenmesi, program dahilinde yeni kayıt sistemine geçilmesi. Sorumlu: Sosyal Yardımlaşma ve Dayanışma Vakfı İşbirliği Yapılacak Kurumlar: SYDGM. Toplam Tahmini Maliyet: 0 Kontrol Yöntemi: —

SOSYAL GÜVENLİK	
Hedef 2.5	Her yıl rutin olarak yapılan yardımların hedef kitlede yer alan kişilere hızlı bir şekilde ulaştırılmasını sağlamak.
Performans Göstergeleri	Merkez mahalle, köy ve beldelerde yer alan hedef kitledeki 5.600 hak sahibine yakacak yardımı yapılması.
Faaliyet 2.5.1	Merkez ve köylerde yakacak dağıtımının vatandaşların ev adreslerine dağıtıcı firma tarafından dağıtımın yapılması sağlanacaktır. Böylece vatandaşlar hiçbir maliyet ödemediği yardımlara hızlı bir şekilde kavuşacaktır. Sorumlu: Sosyal Yardımlaşma ve Dayanışma Vakfı İşbirliği Yapılacak Kurumlar: Dağıtıcı firma Toplam Tahmini Maliyet: 150.000 Kontrol Yöntemi: —
Hedef 2.6	Gelir getirici projelerin sayısını artırmak sureti ile fakir ve muhtaç vatandaşların gelir düzeylerini yükseltmek
Performans Göstergeleri	Gelir Getirici projelere başvuru sayısını artırmak için bir tanıtım toplantısı düzenlenmesi, 1.000 adet broşür ve 50 adet afiş bastırılarak asılması, proje kapsamında 1.000 yoksul vatandaşın bilgilendirilmesinin sağlanması.
Faaliyet 2.6.1	Gelir Getirici Projeler kapsamında fakir ve yardıma muhtaç vatandaşların başvuruları halinde kendilerine ve yöreye uygun projelerin hayata geçirilmesinin sağlanması Sorumlu: Sosyal Yardımlaşma ve Dayanışma Vakfı İşbirliği Yapılacak Kurumlar: Sivil toplum Kuruluşları, İl Tarım Müdürlüğü, Sosyal Hizmetler Müdürlüğü, Muhtarlıklar. Toplam Tahmini Maliyet: 200.000 Kontrol Yöntemi: —
Stratejik Amaç 3	Önümüzdeki beş yıl içerisinde nüfus müdürlüklerinde vatandaş odaklı kamu hizmetlerine geçilmesi suretiyle, dünya standartlarında hizmet sunulmasını sağlamak.
Hedef 3.1	2014 yılına kadar Erzincan'daki nüfus müdürlüklerinde salon sistemine geçirilerek iyi ortamlarda vatandaşlara hizmet verilmesi sağlanacaktır.
Performans Göstergeleri	Plan döneminde Erzincan'ın merkez ve tüm ilçe nüfus müdürlükleri salon ve numarator sistemine geçilecektir.

SOSYAL GÜVENLİK	
Faaliyet 3.1.1	2014 yılına kadar nüfus müdürlüklerini salon sistemine geçirebilmek için, Valilik, Kaymakamlık ve İl Özel İdare Genel Sekreterliği desteği ile her ilçe nüfus müdürlüğünün hizmetlerinin salon sisteminde sunulmasının sağlanması.
Faaliyet3.1.2	2014 yılına kadar nüfus müdürlüklerinde boş bulunan memur kadroları naklen veya açıktan atama yoluyla doldurulması ve personele yönelik eğitim ve seminerler düzenlenerek personelin bilgilerini tazeleyerek vatandaşa daha iyi ve bilinçli hizmet verilmesinin sağlanması.
Hedef 3.2	Erzincan'daki tüm kamu kurum ve kuruluşlarının Mernis programı çerçevesinde kimlik paylaşım sisteminden yararlanmaları sağlanacaktır.
Performans Göstergeleri	Erzincan'daki tüm kamu kurum ve kuruluşları ile mahalle ve köy muhtarlıkları sürekli bilgilendirilerek tüm kamu kurum ve kuruluşları ile 523 köy ve 258 mahalle muhtarlıklarına kimlik paylaşım sisteminden yararlanmaları için şifre verilecektir.
Faaliyet 3.2.1	2014 yılına kadar tüm kamu kurum ve kuruluşlarımızın kimlik paylaşım sisteminden yararlanması için sözlü ve yazılı olarak bilinçlendirilmesi ile mahalle ve köy muhtarlarının vatandaşlara yerleşim yeri belgesi verebilmeleri içinde nüfus müdürlüklerinden şifre almaları yönünde sürekli bilgilendirilerek ve kamuoyu oluşturulmak sureti ile kimlik paylaşım sistemi tüm kuruluşlarda ve muhtarlıklarda yaygınlaştırılacaktır.
Stratejik Amaç 4	Türkiye iş kurumuna kayıtlı işsizlerin istihdam edilebilirliğini artırmak için işgücü yetiştirme eğitimleri vermek, Toplum Yararına Çalışma Programları ile de İşsizlere geçici istihdam ve maddi gelir sağlamak,
Hedef 4.1	2014 yılına kadar ilde kayıt dışı iş yerinin olmaması, ihtiyaç duyduğu iş gücünün tespit edilmesi ve işsizlerin işe yerleştirilmeleri sureti ile işsizliğin sebep olduğu sorunların en aza indirilmesini sağlamak.

SOSYAL GÜVENLİK	
Faaliyet 4.1.1	<p>İlde bulunan Kamu/Özel işyerlerinin periyodik olarak işyeri ziyaretleri marifetiyle izlenmesi</p> <ul style="list-style-type: none"> ➤ Yeni açılan işyerlerinin kayıt altına alınması ➤ İşgücü piyasasının ihtiyaç duyduğu mesleklerin tespit edilmesi ➤ Tespit edilen mesleklerde işverenlere nitelikli işgücünün sağlanması amacıyla işgücü yetiştirme faaliyetleri hakkında planlamanın yapılması ➤ Yapılan tespit ve planlamaların İl İstihdam ve Mesleki Eğitim Kuruluna sunulması ➤ İş Kur İl Müdürlüğüne kayıtlı işsizlerin işgücü yetiştirme kurslarından faydalanma oranının artırılması ➤ Toplum yararına Çalışma Programları çerçevesinde ➤ İşsizlere geçici istihdam sağlanarak sosyal refaha katkıda bulunulması ➤ Kuruma kayıtlı özür, eski hükümlü ve ceza evinde bulunan hükümlülere hayatlarını kolaylaştırmak ve daha rahat iş bulmalarına katkı sağlamayı amaçlayan işgücü yetiştirme kurslarının açılması ➤ İşsiz kalan insanlara belli bir süre işsizlik ödeneği kapsamında maddi destek ve sağlık hizmetlerinden faydalanmalarının sağlanması
Performans Göstergeleri	<p>Girdi: 2009 yılı itibariyle işgücü yetiştirme kurslarından faydalanmak isteyen işsizler</p> <p>Çıktı: 2009 yılı içerisinde 1111 kişinin meslek edindirme kurslarına, Toplum Yararına Çalışma Programlarına da (TYÇP)329 kişinin katılımının sağlanmış olması</p> <p>Sonuç: Proje ve kurslara katılanlara iş bulmalarını kolaylaştıran Mesleki belgeler verilmiş ve işsizlerin belirli bir süre de olsa gelir elde etmeleri sağlanmıştır.</p> <p>Sorumlu: Türkiye İş Kurumu İl Müdürlüğü</p> <p>İşbirliği yapılacak Kurumlar: Valilik, Belediye Başkanlıkları, İl Millî Eğitim Müdürlüğü. Halk Eğitim Merkezi Müdürlükleri, Üniversite, Kaymakamlıklar, Mesleki Eğitim Merkezi, Özel sektör işyerleri</p> <p>Kontrol Yöntemi:</p>
Stratejik Amaç 5	Sosyal Güvenlik Sisteminde Gelir ve Gider Arasındaki Farkı Azaltmak. Hizmet Kalitesini beklentilerin üzerine çıkarmak.
Hedef 5.1	Kayıt dışı İstihdamı Azaltıcı Tedbirleri almak.
Performans Göstergeleri	<p>Sigortalı sayısı, işyeri sayıları ve artış oranları periyodik olarak belirlendi, Denetim raporları, ihbar ve şikâyetler on beş iş gününde gereği yapılarak sonuçlandırıldı.</p> <p>Sorumlu kuruluş: Sosyal Güvenlik İl Müdürlüğü</p> <p>İşbirliği yapılacak kurumlar: Tüm Kamu kurum ve kuruluşları ile Oda başkanlıkları.</p> <p>Kontrol Yöntemi: Denetim.</p>

SOSYAL GÜVENLİK	
Faaliyet 5.1.1	<ul style="list-style-type: none"> ➤ SGK İl Müdürlüğü kadim servisine gelen verilerin değerlendirilmesi ve sonuçlandırılması. ➤ Sigortalı ve işyeri sayısına göre yıl içinde tescil edilen işyeri ve sigortalı sayılarını tespit edilmesi. ➤ Denetimler sonucunda SPEK artırılan sigortalı sayısı ve bir önceki yıllara oranını tespit edilmesi. ➤ Denetim elamanlarınca düzenlenen raporları işleme alarak sonuçlandırılması. ➤ Alo 1770 Çağrı Merkezine gelen ihbar ve şikâyetlerin değerlendirilmesi.
Hedef 5.2	Prim ve prime ilişkin tüm alacakların tahsilat oranını artırmak.
Performans Göstergeleri	<p>Tahakkuk eden kurum alacaklarının tahsilât oranın %95 üzerine çıkarıldı.</p> <p>Sorumlu kuruluş: Sosyal Güvenlik İl Müdürlüğü</p> <p>İşbirliği yapılacak kurumlar: Tüm Kamu kurum ve kuruluşlar ile Oda başkanlıkları.</p> <p>Kontrol Yöntemi: Denetim</p>
Faaliyet 5.2.1	Plan döneminde tüm kurum alacaklarının mevzuat çerçevesinde takibi yapılarak tahsilat miktarları artırılabacaktır.
Hedef 5.3	Sağlık Giderlerini azaltmak.
Performans Göstergeleri	<p>İlde ki tüm eczanelerin yılda en az bir kez, tüm optikçilerin ve hastanelerin en az iki kez denetlenmesi sağlandı.</p> <p>Sorumlu kuruluş: Sosyal Güvenlik İl Müdürlüğü</p> <p>İşbirliği yapılacak kurumlar: Tüm Kamu kurum ve kuruluşlar ile Oda başkanlıkları.</p> <p>Kontrol Yöntemi: Denetim.</p>
Faaliyet 5.3.1	Palan döneminde sağlık hizmet sunucuları ile ilgili denetimlerin mevzuat çerçevesinde düzenli olarak yapılması
Hedef 5.4	SGK personelinin hizmet içi eğitimlere tabi tutarak kalifiye hale getirmek ve verimliliğini artırmak.
Performans Göstergeleri	<p>Yılda en az bir kez eğitime katılmış kurum personeli.</p> <p>Sorumlu kuruluş: Sosyal Güvenlik İl Müdürlüğü</p> <p>İşbirliği yapılacak kurumlar: Tüm Kamu kurum ve kuruluşlar ile Oda başkanlıkları.</p> <p>Kontrol Yöntemi: Denetim</p>

SOSYAL GÜVENLİK	
Faaliyet 5.4.1	Yılda en az bir kez düzenlenen hizmet içi eğitimlerde sosyal güvenlik mevzuatı, hizmet kalitesinin iyileştirilmesi, iletişim, halkla ilişkiler konularında personeli eğitime tabi tutmak.
Hedef 5.5	Kurum hizmet süreçlerini etkin ve verimli hale getirmek.
Performans Göstergeleri	Yaşlılık aylıkları 30 günde, maluliyet başvurularının değerlendirilmesi 5 günde, itirazların komisyonlarca karara bağlanması 30 günde, şahıs fatura ödemeleri 30 günde, başvuruların bilgisayar ortamına aktarılması 1 günde, sonuçlandırılması 15 günde gerçekleştirildi. Sorumlu kuruluş: Sosyal Güvenlik İl Müdürlüğü İşbirliği yapılacak kurumlar: Tüm Kamu kurum ve kuruluşlar ile Oda başkanlıkları. Kontrol Yöntemi: Denetim
Faaliyet 5.5.1	<ul style="list-style-type: none"> ➤ Yaşlılık aylığının ortalama bağlanma süresinin standart hale getirilmesi. ➤ Maluliyet başvurularının ilgili birime iletilme ve sağlık kurulundan gelen sonuçlarının değerlendirilmesi. ➤ Sosyal sigortalar konusunda yapılan itirazların ilgili komisyonlarca aynı ay içerisinde yapılması. ➤ Şahıs fatura ödemelerinin süresinin belirlenmesi. ➤ Vatandaş başvurularına ait gelen evrakın bilgisayara işlenmesini müteakip aynı gün içerisinde işleme alınması. ➤ Müracaatlara dayalı işlemlerin sonuçlandırılması ve sonuçlandırılmayan müracaatlara gerekli cevabın verilmesi.

3.10 Çevre ve Orman

ÇEVRE VE ORMAN	
Stratejik Amaç 1	Doğal kaynakların etkin ve verimli bir şekilde kullanılması, sağlıklı bir çevrede yaşayabilmek için çevre kirliliğinin, izleme ve denetimlerle kontrol altına alınması.
Hedef 1.1	Bakanlığımızca yapılan değerlendirme neticesinde, hava kirliliğinde 2. derece kirliliği iller arasında yer alan ilimizin, bu seviyede tutulması ve 2013 yılı sonuna kadar hava kalitesinin daha da artırılması sağlanacaktır.
Performans Göstergeleri	<p>Girdi : Personel, araç-gereç, il özel idaresi bütçesi.</p> <p>Çıktı : Emisyona ilişkin “Çevre İzni” alan sanayi kuruluşu sayısı, doğal gazın yaygınlaştırılması için halkı teşvik, kömür satış yerlerine yapılan denetim sıklığı, egzoz emisyon muayenesi/denetim.</p> <p>Sonuç : İl merkezinin 2. derece kirliliği iller arasında kalmasının temin edilmesi ve hava kalitesinin yükseltilmesi.</p> <p>Verimlilik : İlgili alan başına denetim periyodu.</p> <p>Kalite: Erzincan ve çevresini ağaçlandırmak, erozyonu azaltmak.</p>
Faaliyet 1.1.1	<p>Plan dönemi içerisinde emisyona ilişkin “Çevre İzni”ne tabi olup ta, izin almayan tesislerin tespit edilerek “Çevre İzni” almalarının temin edilmesi, denetimlerin sıklaştırılması, tespit edilen diğer izinleri almalarının sağlanması, denetimler gerektiğinde resim, video çekimi vb. işlemlerle delillerin kaydedilmesi, ilimizdeki ısınma ve sanayi amaçlı kömürleri satacak bayilere “Katı Yakıt Satıcısı Kayıt Belgesi” (KYS), kömür üreticilerine “Yakıt Uygunluk Belgesi” ve ithalatçılara da “Satış İzin Belgesi” verilmesi, motorlu taşıtların egzoz gazı emisyonlarının denetimlerinin ilgili kurumlarla daha sık yapılması.</p> <p>Sorumlu: İl Çevre ve Orman Müdürlüğü, Erzincan Belediyesi.</p> <p>İşbirliği Yapılacak Kurumlar: İl Özel İdaresi, Kolluk kuvvetleri, sanayi kuruluşları.</p> <p>Toplam Tahmini Maliyet : 3.500 TL</p> <p>Kontrol Yöntemi: Faaliyet Raporları, Emisyon ölçüm raporları, Denetim ve ölçüm.</p>
Hedef 1.2	Yıllık ortalama 8.200.000 fidan üretilip, 2009-2013 yılları arasında tespit edilecek olan toplam 23.500 hektar saha ağaçlandırılacaktır.

ÇEVRE VE ORMAN	
Performans Göstergeleri	<p>Girdi : Personel, araç-gereç, bütçe Çıktı : Erzincan ili ve diğer illerin fidan ihtiyacını karşılamak, Orman alanlarını artırmak, erozyon tehlikesini önlemek. Sonuç : Küresel ısınmayı azaltmak, doğanın dengesini sağlamak. Verimlilik : Ağaçlandırma, erozyon kontrol sahalarına fidan yetiştirmek. Kalite : Kuruluşlardan öngörülen süre içerisinde gerekli işlemleri</p>
Faaliyet 1.2.1	<p>Fidan üretimini gerçekleştirmek için gerekli olan malzemenin bir kısmını gerçekleştirmek için malzeme alımı yapılacaktır. Sorumlu: İl Çevre ve Orman Müdürlüğü. İşbirliği Yapılacak Kurumlar : İl Özel İdare . Toplam Tahmini Maliyet : 450.000,00.-TL- Kontrol Yöntemi : Denetim</p>
Faaliyet 1.2.2	<p>Büyük bir kısmı erozyon kontrolü olmak üzere ağaçlandırma, rehabilitasyon, mera ıslahı çalışmaları çerçevesinde İl Çevre ve Orman Müdürlüğüne, 2009-2010 Yıllarında 8000 Hektar 2011-2012-2013 yıllarında 15500 Hektar Olmak üzere toplam 23.500 Hektar alanda ağaçlandırma ve rehabilitasyon çalışması yapılacaktır. Sorumlu : İl Çevre ve Orman Müdürlüğü. İşbirliği Yapılacak Kurumlar : Ağaçlandırma ve Erozyon Kontrolü Genel Müdürlüğü Toplam Tahmini Maliyet : Genel Bütçeden karşılanacak Kontrol Yöntemi : Denetim</p>
Hedef 1.3	<p>Öncelikle erozyona maruz kalan alanlar olmak üzere yıllık ortalama 3.000-3.500 ha alana yeni Rehabilitasyon çalışması yapılacak olup bunların tamamının korunması köy tüzel kişilere verilecektir.</p>
Performans Göstergeleri	<p>Girdi: Personel, araç, gereç, bütçe Çıktı: Rehabilitasyon çalışması yapılan alan köy tüzel kişiliğine verilen alan miktarı Sonuç: Erozyon dan kaynaklanan orman tahribatını azaltmak Verimlilik: Rehabilitasyon çalışması yapılan alanlar maliyeti, İşbirliği yapılan köy tüzel kişiliği başına maliyet Kalite: Saha Korunması Köy tüzel kişileri verilme oranı</p>

ÇEVRE VE ORMAN	
Faaliyet 1.3.1	Yeni Rehabilitasyon çalışması yapılacak sahalarda tespit edilerek ağaçlandırma çalışmasının yürütülmesi Sorumlu: İl Çevre Orman Müdürlüğü İşbirliği Yapılacak Kurumlar: Orman İşletme Müdürlüğü Toplam Tahmini Maliyet:- Kontrol Yönetimi: Periyodik aralıklarla sayım yapılarak
Stratejik Amaç 2	Ormanlardaki ekolojik, ekonomik, sosyal ve kültürel fayda sağlama düzeyinin yükseltilmesi için, ormanlar sürdürülebilirlik ilkeleri çerçevesinde verimli ve düzenli bir şekilde işletilecektir.
Hedef 2.1	Her yıl, orman bakım neticesinde ortalama 20.000 m ³ dikili hacimdeki ağaçlar üretilecek ve bu ağaçlardan elde edilecek ürünlerin satılarak değerlendirilmesi sağlanacaktır.
Performans Göstergeleri	Girdi: Personel, araç gereç, döner sermaye bütçesi Çıktı: Üretilen ağaç hacmi, istihdam ettirilen orman köylüsü sayısı Sonuç: Ağaç üretimindeki artış Verimlilik: Üretilen birim ağaç hacmi başına maliyet Kalite: Orman ürünleri standardizasyonu esaslarına göre yapılan orman ürünleri üretimini oranı
Faaliyet 2.1.1	127 orman köylüsüne üretim işçiliğinden dolayı istihdam sağlanması ve her yıl bu istihdamın yüzde 10 oranında artırılması Sorumlu: Orman İşletme Müdürlüğü İşbirliği Yapılacak Kurumlar: Köy Muhtarları Toplam Tahmini Maliyet:-- Kontrol Yönetimi: İş takibi ve kontrol
Hedef 2.2	Üretim, koruma, yangın müdahale vb faaliyetlerine katkıda bulunmak üzere her yıl 5 km yeni orman yolu, 10 km sanat yapısı, 10 km üst yapı yapılarak 2011 yılının sonuna kadar orman ulaşım alt yapısı büyük oranda tamamlanacaktır.

ÇEVRE VE ORMAN	
Performans Göstergeleri	<p>Girdi: Personel, araç gereç, bütçe Çıktı: İnşası tamamlanmış orman yolu, sanat yapısı, üstyapı uzunluğu Sonuç: Orman altyapılarının tamamlanma oranındaki artış Verimlilik: Orman yolu, Sanat yapısı, üstyapıların birim uzunlu başına maliyetler Kalite: Tekniğe uygun olarak tamamlanmış inşaatların oranı, altyapısı iyileştirmesi yapılmış yollardan öngörülen süre içerisinde yeniden altyapı iyileştirmesi gerektirmeyenleri oranı</p>
Faaliyet 2.2.1	<p>Yolların, sanat yapılarının ve üstyapılarının projelerinin hazırlanarak etütlerinin yapılması ve ihale edilerek projelerin hayata geçirilmesi Sorumlu: Orman İşletme Müdürlüğü İşbirliği Yapılacak Kurumlar: Toplam Tahmini Maliyet:-- Kontrol Yönetimi: Denetleme</p>
Faaliyet 2.2.2	<p>Yol şebeke planları olmayan ya da güncelliğini yitiren Orman İşletme Şeflikleri için yol şebeke planlamasının 2011 yılında bitirilmesi ve bu planlar doğrultusunda orman yolu altyapısı tamamlanması Sorumlu: Orman İşletme Müdürlüğü İşbirliği Yapılacak Kurumlar: Orman Bölge Müdürlüğü Toplam Tahmini Maliyet:-- Kontrol Yönetimi: Kurum içi otokontrol mekanizması çalıştırılarak</p>
Hedef 2.3	<p>Halkın orman içerisinde rekreasyonel ihtiyacını karşılamak amacıyla talepler doğrultusunda 2011 yılına kadar her yıl en az 1 adet mesire yeri tefrik ve tesis edilecektir.</p>
Performans Göstergeleri	<p>Girdi: Personel, araç gereç, bütçe Çıktı: Tefrik ve tesis edilen mesire yeri sayısı Sonuç: Ormanların mesire amaçlı olarak kullanım oranındaki artış. Verimlilik: Mesire yeri başına maliyet Kalite: Halkın memnuniyet düzeyi</p>
Faaliyet 2.3.1	<p>Mesire yerleri Teknik İzahatnamesi'ne uygun olarak mesire yerlerinin gelişme planlarının yapılması sonucu tesislerinin yaptırılması ve hizmete açılması Sorumlu: Orman: İl Çevre ve Orman Müdürlüğü, Orman İşletme Müdürlüğü İşbirliği Yapılacak Kurumlar: Köy Muhtarları</p>

3.11 Enerji

ENERJİ	
Stratejik Amaç 1	Abonelere enerjinin sürekli ve kaliteli olarak sunulması.
Hedef 1.1	Mevcut hatların ve trafoların bakım onarımı yapılarak kaliteli ve sürekli enerji sağlanması
Performans Göstergeleri	<p>Girdi: Personel, ekipman, malzeme ve bütçe Çıktı: arıza sayılarında ve kesinti sürelerinde azalma Sonuç: kaliteli ve sürekli enerji Verimlilik: İşletme maliyetlerinde azalma Kalite: Hedef kitleye ulaşılma oranı</p>
Faaliyet 1.1.1	<p>İl, ilçe, belde ve köylerin mevcut hatlarının kurum elemanları kullanılarak veya ihale yoluyla bakım ve onarımının yapılması Sorumlu Birim: ARAS EDAŞ Erzincan İl Müdürlüğü İşbirliği Yapılacak Kurumlar: - Toplam Tahmini Maliyet: 5.000.000,00 TL Kontrol Yöntemi: Arıza sayılarındaki azalış ve artışların takibi</p>
Faaliyet 1.1.2	<p>İl, ilçe, belde ve köylerde bulunan Mevcut trafoların periyodik bakımlarının yapılması Sorumlu Birim: ARAS EDAŞ Erzincan İl Müdürlüğü İşbirliği Yapılacak Kurumlar: --- Toplam Tahmini Maliyet: 100.000,00 TL Kontrol Yöntemi: Yanan trafo sayısının takibi</p>
Hedef 1.2	Ekonomik ömrünü doldurmuş havai hatlar yenilenecek arıza sayıları azaltılarak sürekli enerji sağlanması
Performans Göstergeleri	<p>Girdi: Personel, ekipman, malzeme ve bütçe Çıktı: arıza ve kesinti sayılarında azalma Sonuç: kaliteli ve sürekli enerji Verimlilik: Güç tüketim oranlarındaki birim artış başına maliyet Kalite: alt yapının iyileştirilmesi</p>

ENERJİ	
Faaliyet 1.2.1	İl merkezi, İlçe, beldelerdeki şehir şebekelerinin yeraltına alınması Sorumlu Birim: ARAS EDAŞ Erzincan İl Müdürlüğü İşbirliği Yapılacak Kurumlar: Belediyeler Toplam Tahmini Maliyet: 20.000.000,00 TL Kontrol Yöntemi: -----
Stratejik Amaç 2	Kayıp-Kaçak elektrik oranlarının artışının önlenmesi ve minimum seviide tutulması.
Hedef 2.1	Kaçak elektrik kullanımının önlenmesi
Performans Göstergeleri	Girdi: Personel, bütçe Çıktı: Kaçak elektrik kullanımında azalma Sonuç: Verimlilik: Kaçak elektrik sebebiyle doğan maliyet Kalite: ---
Faaliyet 2.1.1	Abonelere ait ölçü devrelerinin sık sık kontrol edilmesi. Sorumlu Birim: ARAS EDAŞ Erzincan İl Müdürlüğü İşbirliği Yapılacak Kurumlar: --- Toplam Tahmini Maliyet: 100.000,00 TL Kontrol Yöntemi: Kaçak elektrik kullanım oranlarının takibi.
Faaliyet 2.1.2	Abonelerin tüketimlerinin takip edilerek şüpheli durumlarda ölçü devrelerinin kontrolü Sorumlu Birim: ARAS EDAŞ Erzincan İl Müdürlüğü İşbirliği Yapılacak Kurumlar: --- Toplam Tahmini Maliyet: --- Kontrol Yöntemi:
Hedef 2.3	Tahakkuk-Tahsilat oranlarının eşitlenmesi
Performans Göstergeleri	Girdi: Personel, bütçe Çıktı: Tahsilat oranında artış Sonuç: Tahsilâtın-Tahakkuka eşitlenmesi. Verimlilik: Tahakkuk edilen enerji maliyeti Kalite: ---

ENERJİ	
Faaliyet 2.3.1	Abonelere ait borçların takibi ile borcu ödenmeyen abonelerin enerjilerinin kesilmesi. Sorumlu Birim: ARAS EDAŞ Erzincan İl Müdürlüğü İşbirliği Yapılacak Kurumlar: Toplam Tahmini Maliyet: Personel Giderleri Kontrol Yöntemi: Tahsilat oranındaki artış ya da azalma
Faaliyet 2.3.2	Günü geçmiş elektrik tüketim borcu ödenmeyen abonelere icra takibinin başlatılması Sorumlu Birim: ARAS EDAŞ Erzincan İl Müdürlüğü İşbirliği Yapılacak Kurumlar: Toplam Tahmini Maliyet: --- Kontrol Yöntemi: Tahsilât oranındaki artış ya da azalma
Stratejik Amaç 3	Abonelere ait adres ve kayıt bilgilerinin güncellenerek dijital ortamda kayıt altına alınması
Hedef 3.1	Abone adres bilgilerinin Adres kayıt sistemine göre güncellenmesi
Performans Göstergeleri	Girdi: Personel, Çıktı: Güncel adres bilgileri Sonuç: Aboneye İletişimde kolaylık Verimlilik: --- Kalite: ---
Faaliyet 3.1.1	İl ,İlçe ve Beldelere ait güncel cadde,mahalle, sokak ve kapı numaralarının Belediye'lerden temini sağlanarak abone adres bilgilerinin yenilenmesi Sorumlu Birim: ARAS EDAŞ Erzincan İl Müdürlüğü İşbirliği Yapılacak Kurumlar: Belediye Başkanlıkları Toplam Tahmini Maliyet: --- Kontrol Yöntemi: ---
Faaliyet 3.1.2	Köylere ait güncel kapı numaralarının İl Özel İdaresi Müdürlüğünden temini sağlanarak köylerdeki abonelerin adres bilgilerinin güncellenmesi Sorumlu Birim: ARAS EDAŞ Erzincan İl Müdürlüğü İşbirliği Yapılacak Kurumlar: İl Özel İdaresi Müdürlüğü Toplam Tahmini Maliyet: --- Kontrol Yöntemi: ---